

経時変化図(水位、流向・流速)一覧

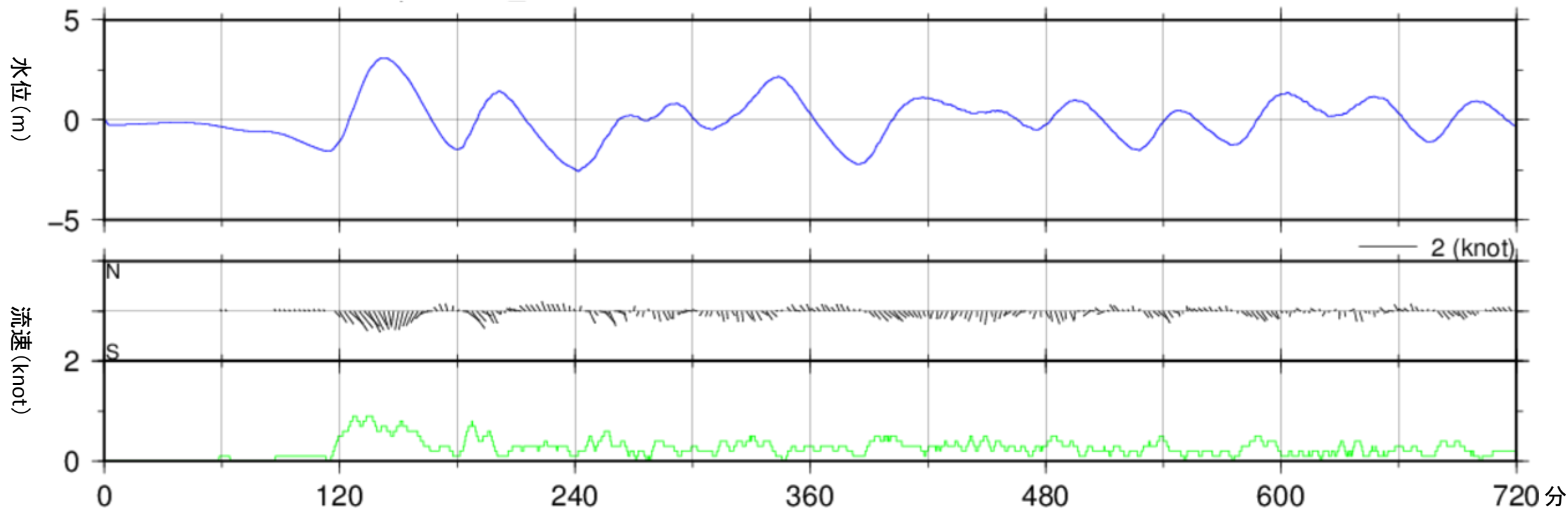
堺泉北
(最低水面)

海上保安庁

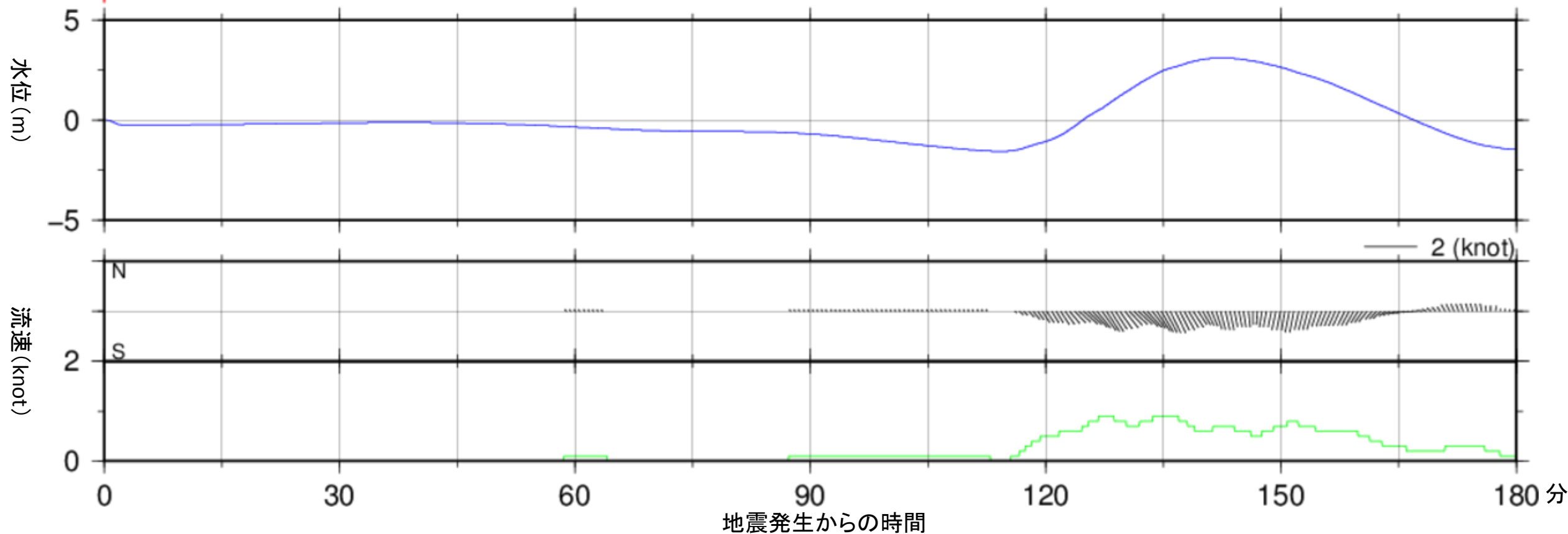
経時変化図(干潮時, 零位は最低水面)

地点 1

720分グラフ



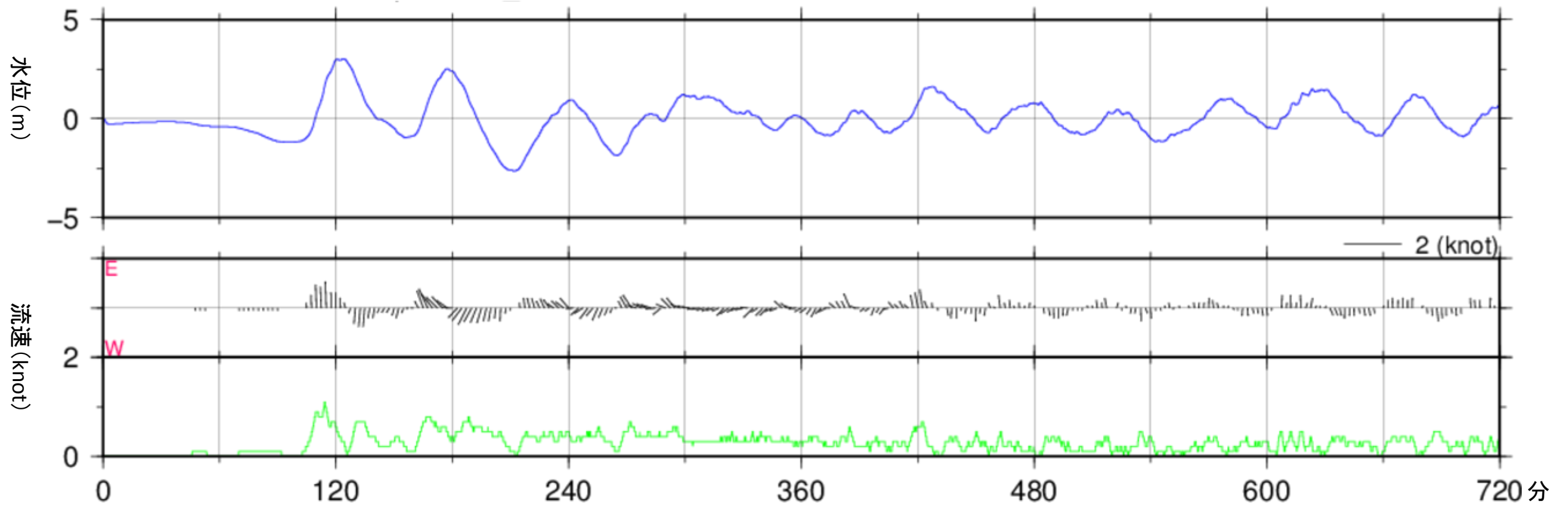
180分グラフ



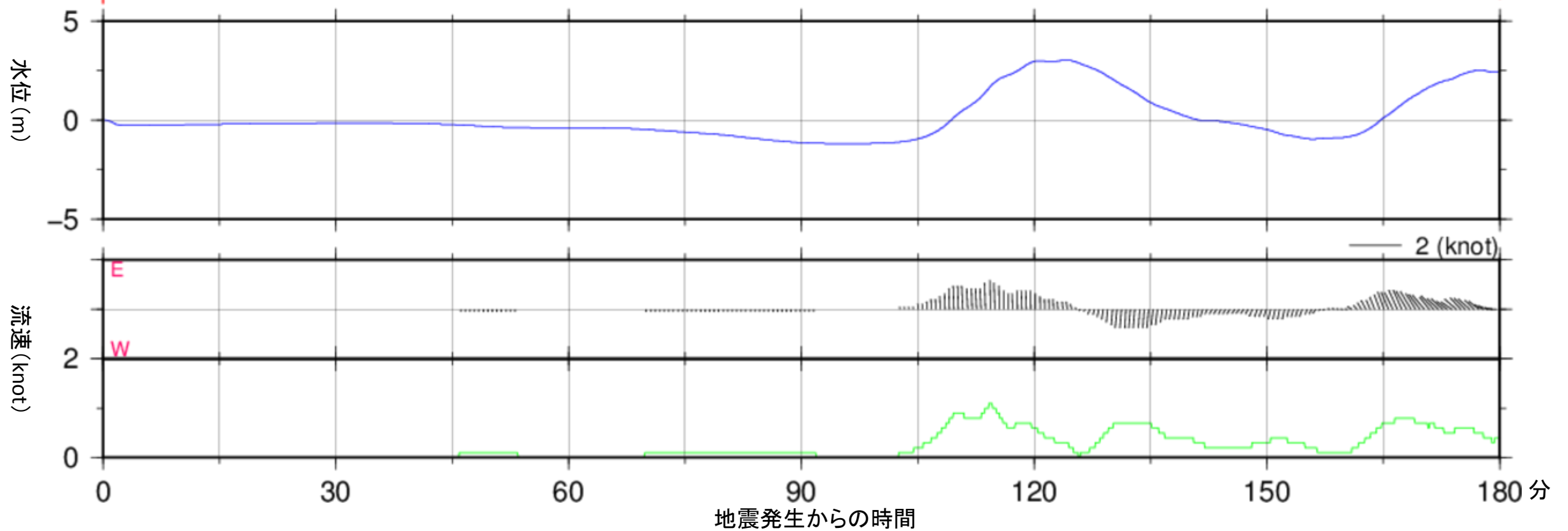
経時変化図(干潮時, 零位は最低水面)

地点 2

720分グラフ



180分グラフ

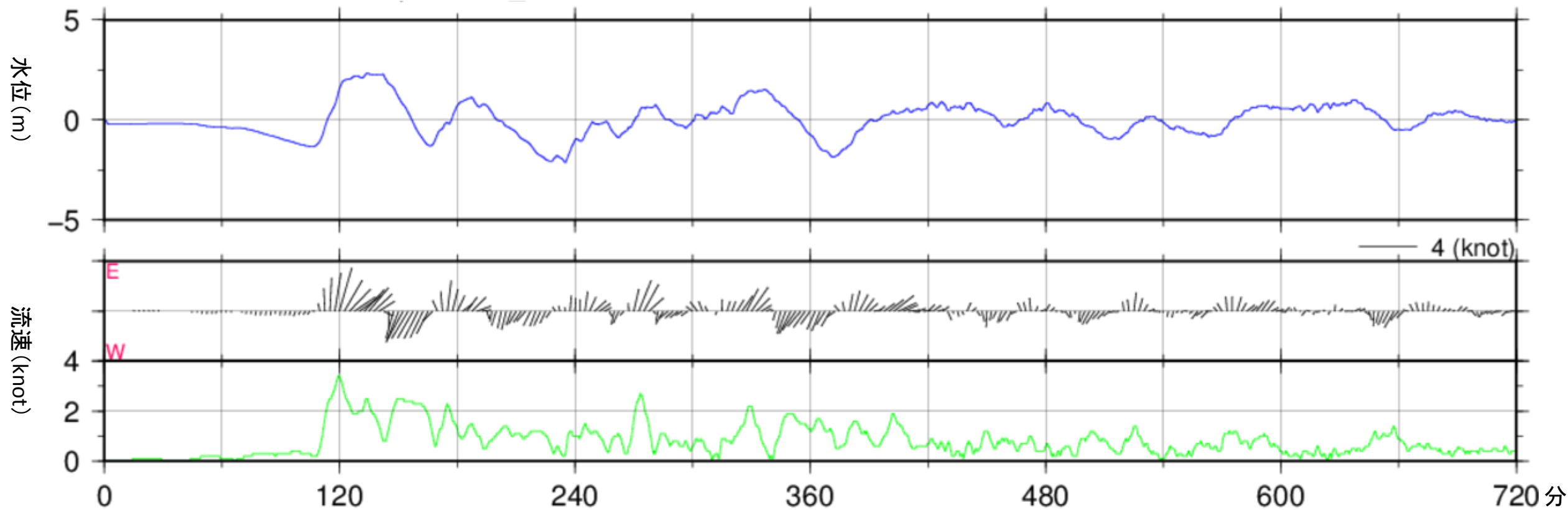


地震発生からの時間

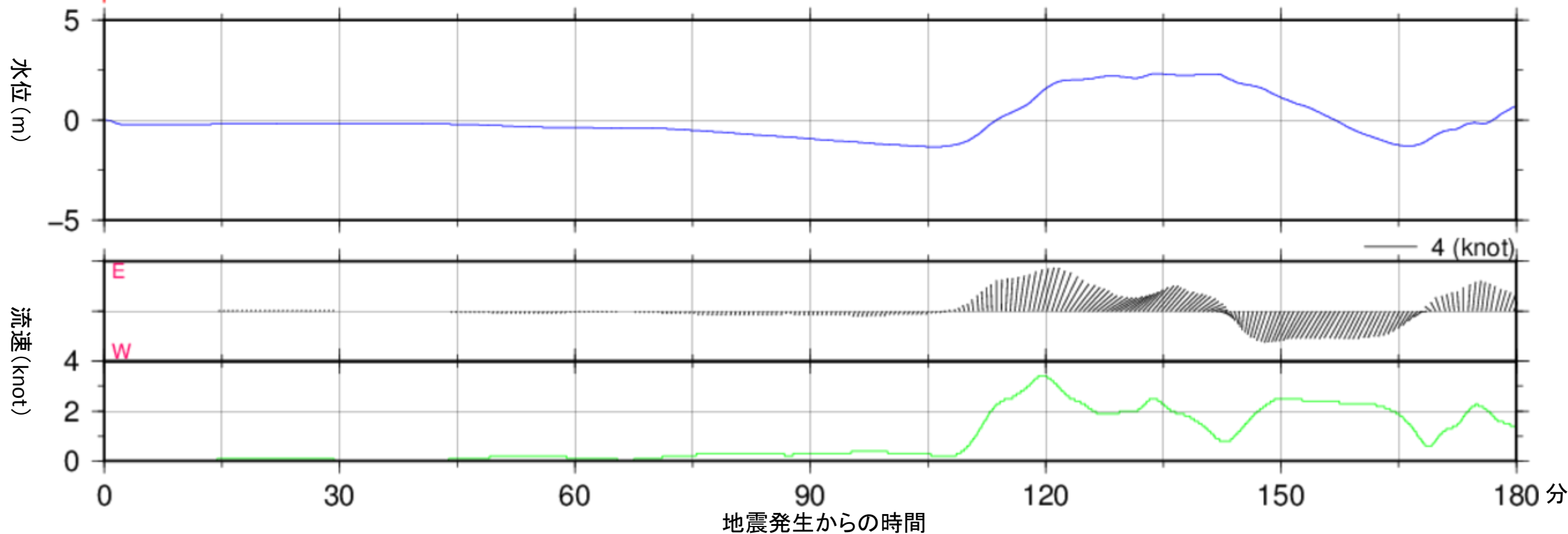
経時変化図(干潮時, 零位は最低水面)

地点 3

720分グラフ



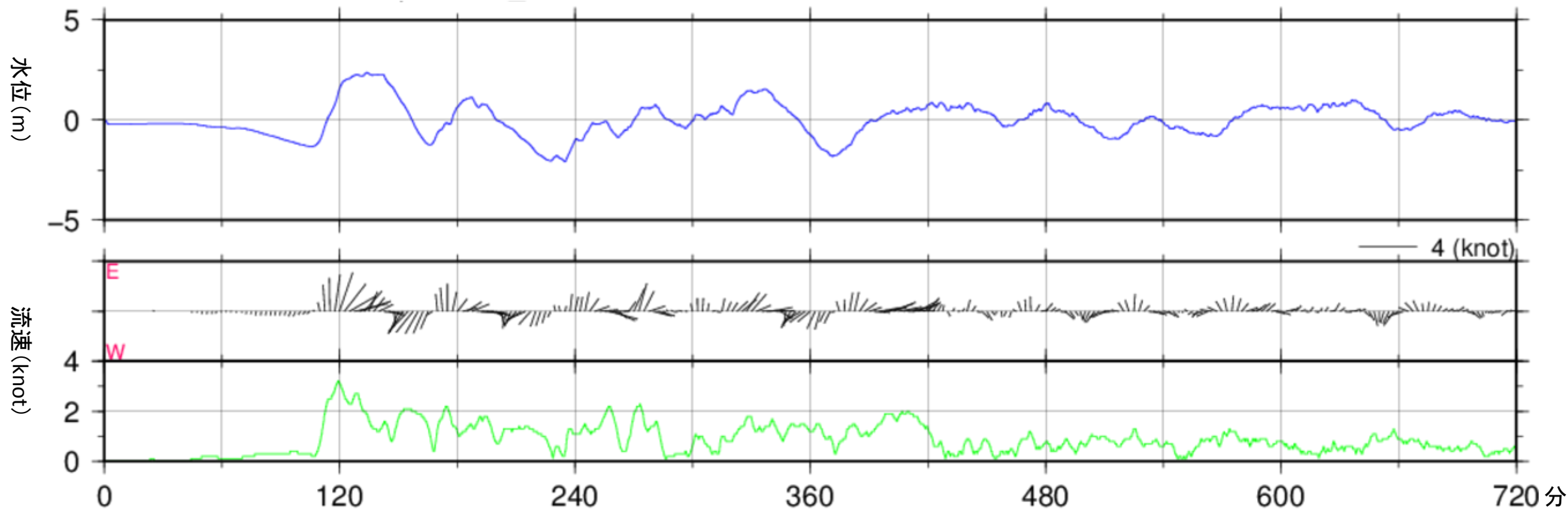
180分グラフ



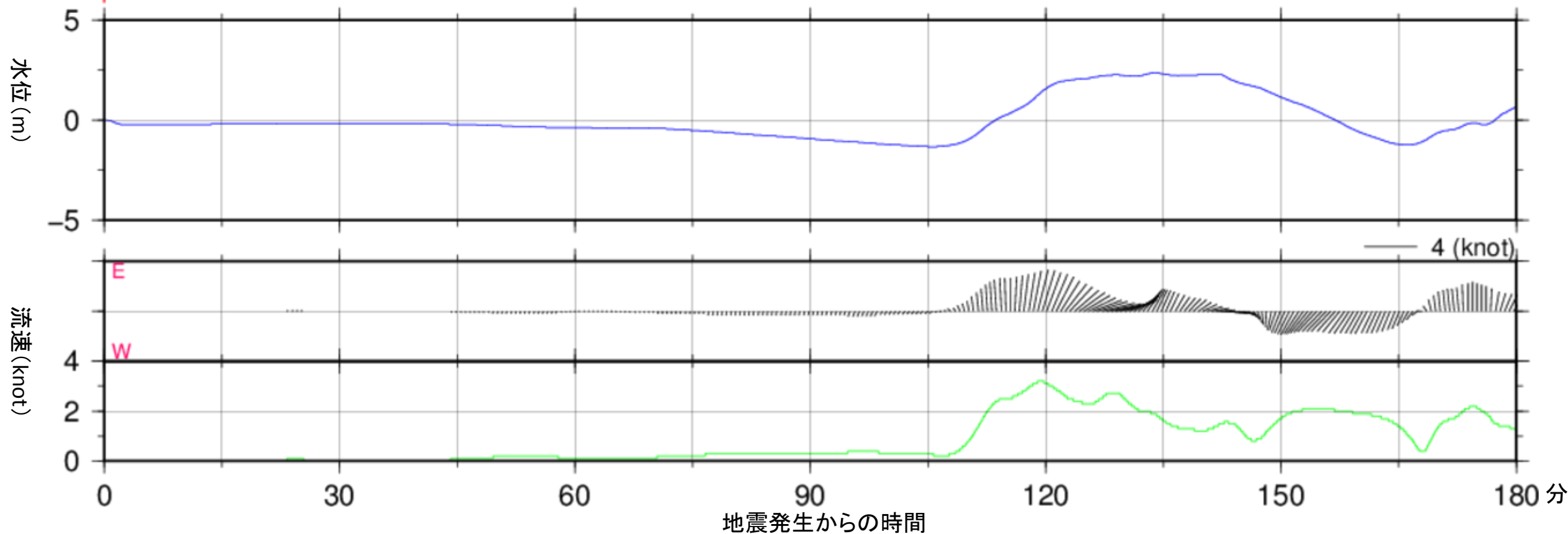
経時変化図(干潮時, 零位は最低水面)

地点 4

720分グラフ



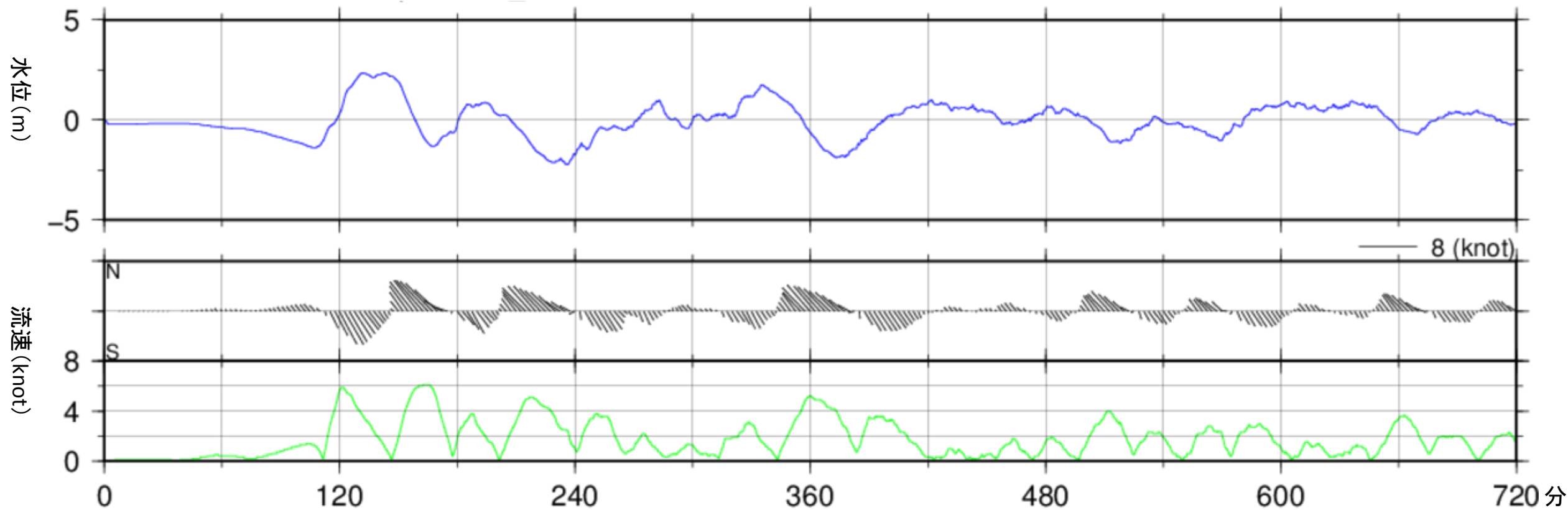
180分グラフ



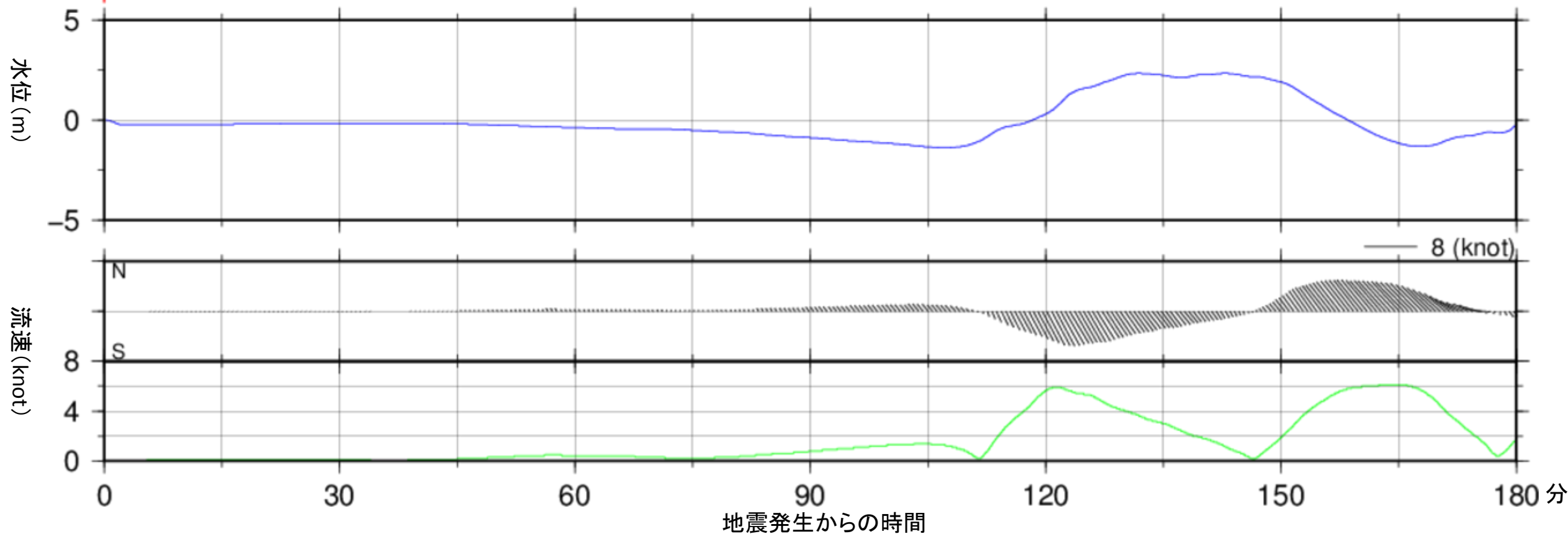
経時変化図(干潮時, 零位は最低水面)

地点 5

720分グラフ



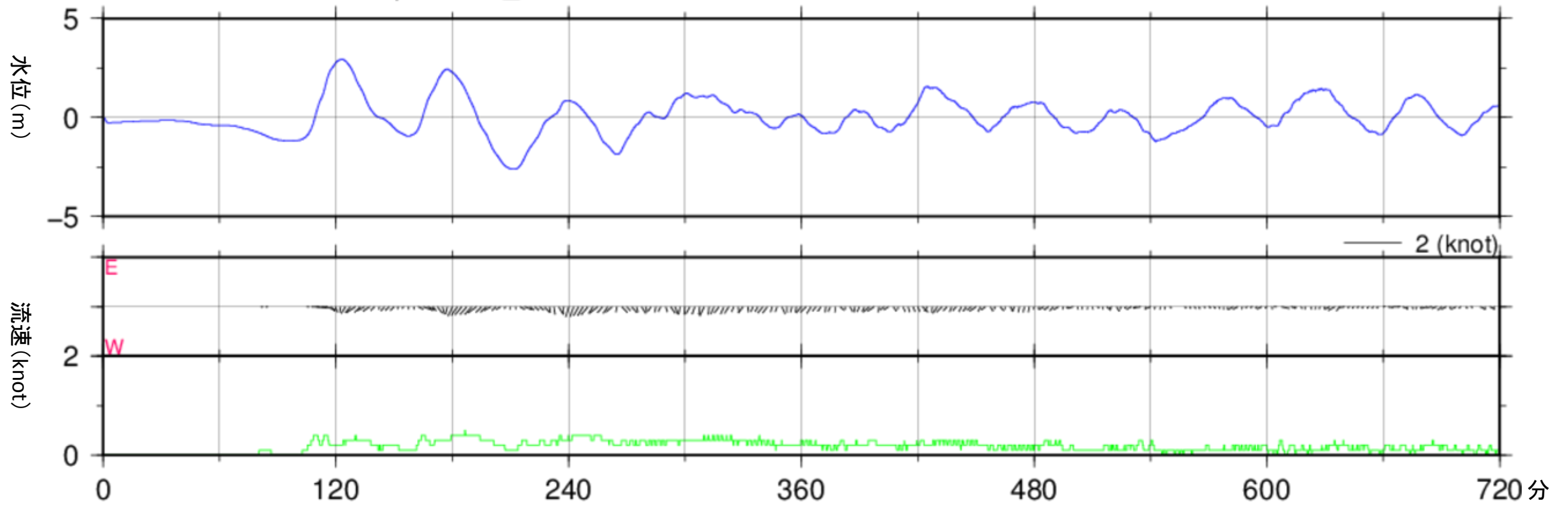
180分グラフ



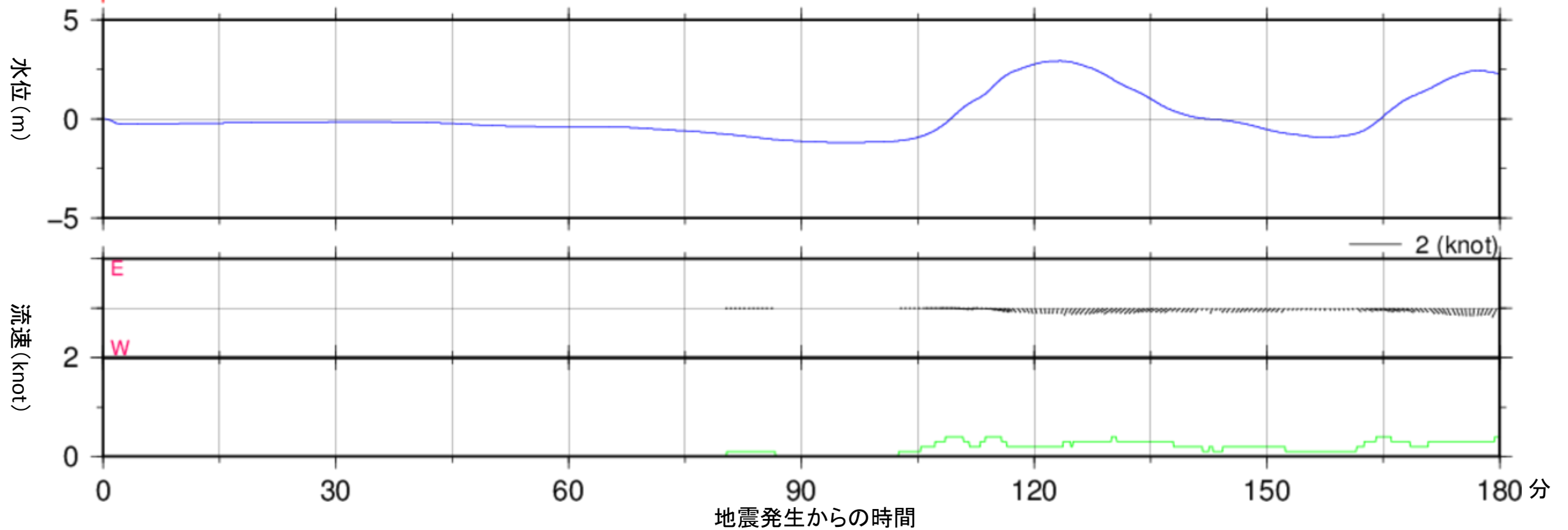
経時変化図(干潮時, 零位は最低水面)

地点 6

720分グラフ



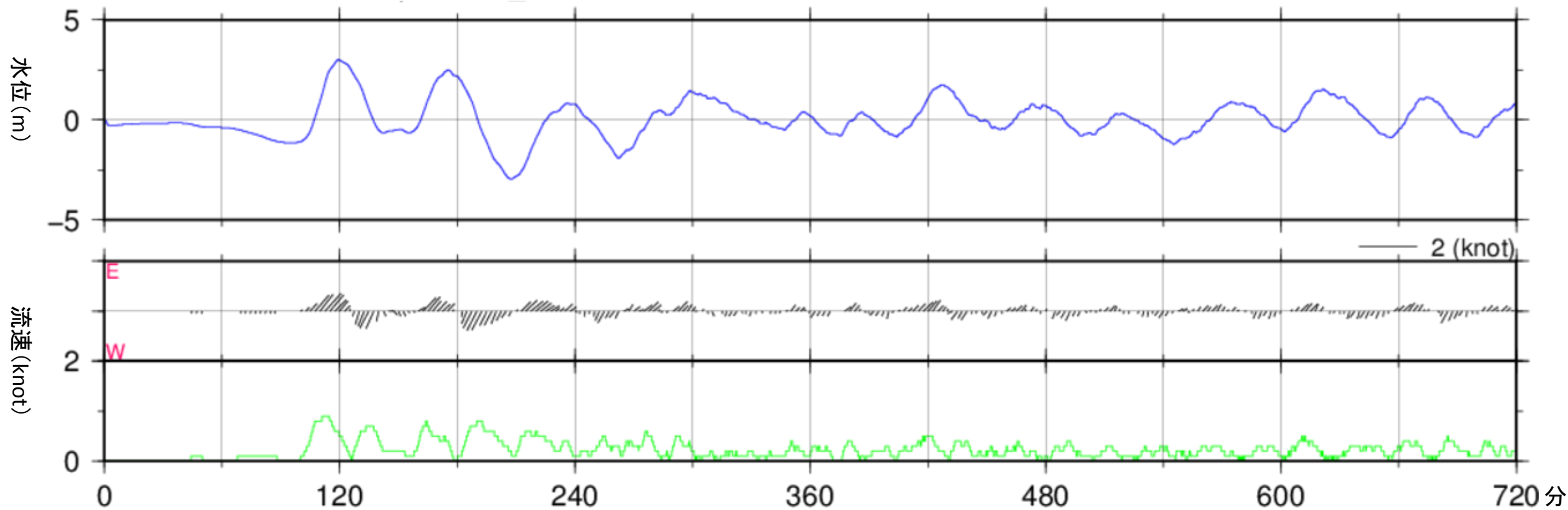
180分グラフ



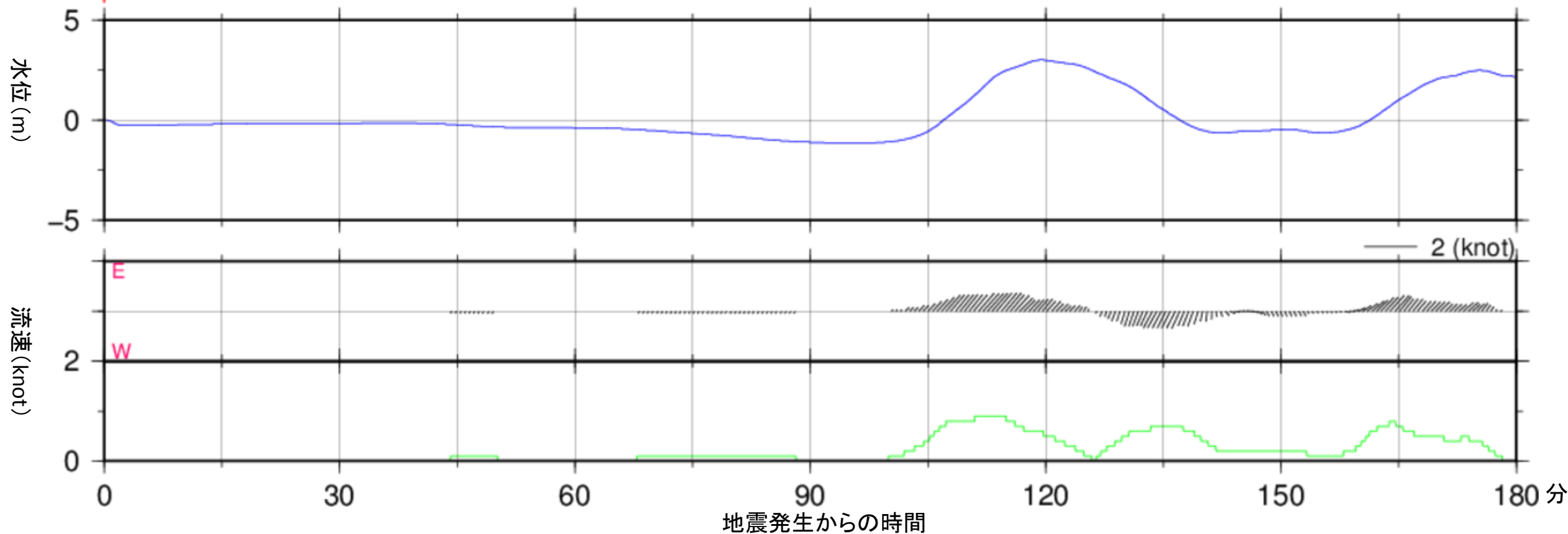
経時変化図(干潮時, 零位は最低水面)

地点 7

720分グラフ



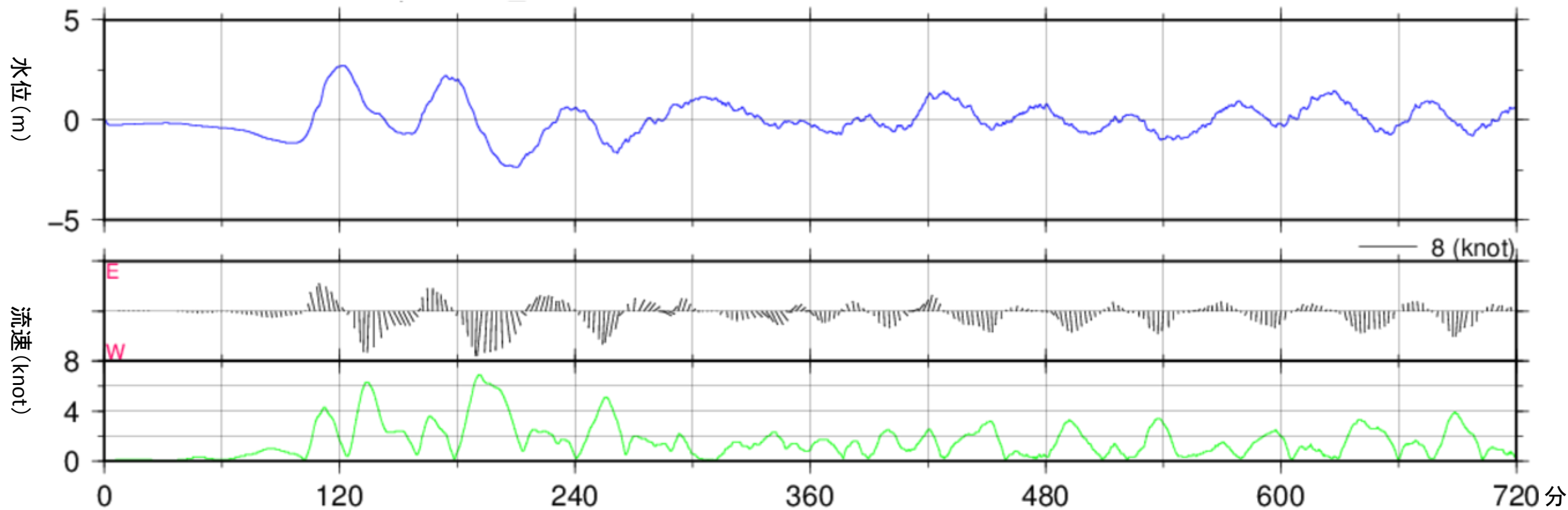
180分グラフ



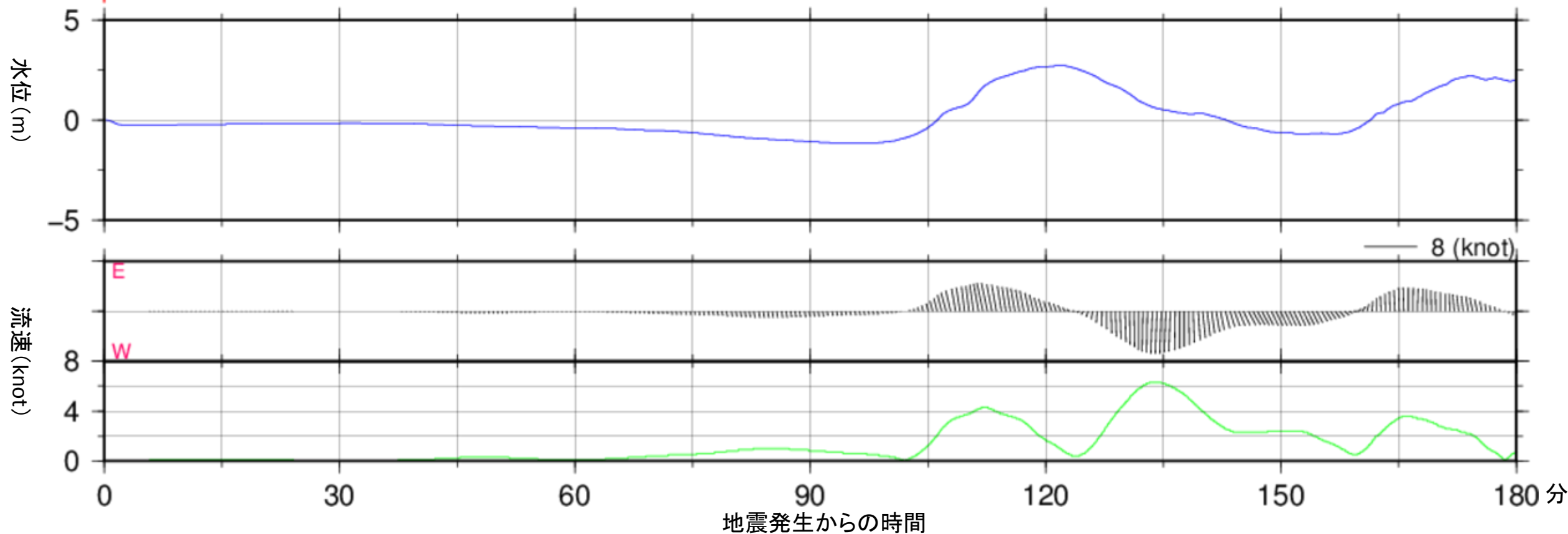
経時変化図(干潮時, 零位は最低水面)

地点 8

720分グラフ



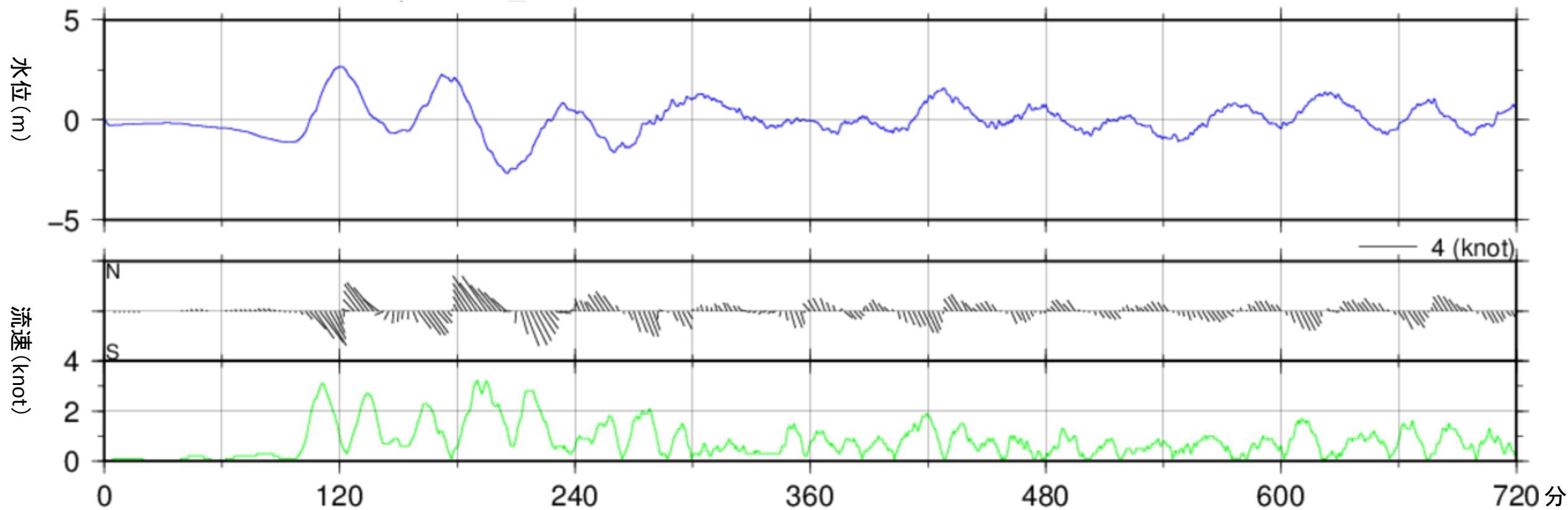
180分グラフ



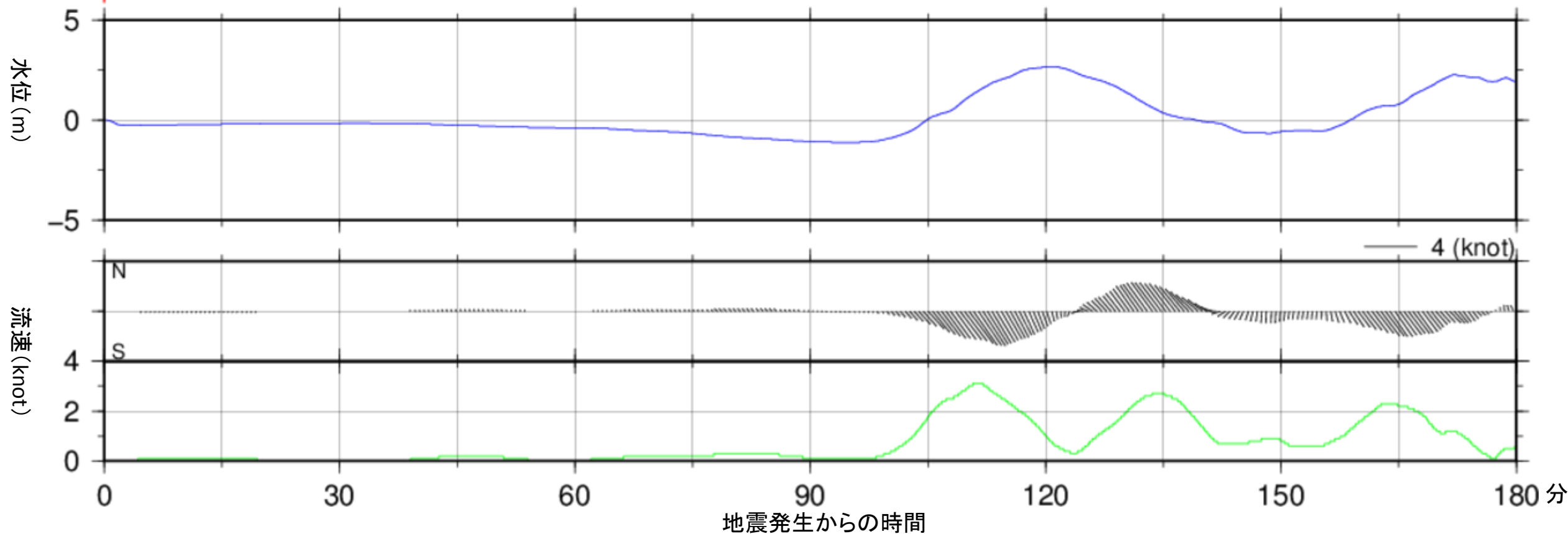
経時変化図(干潮時, 零位は最低水面)

地点 9

720分グラフ



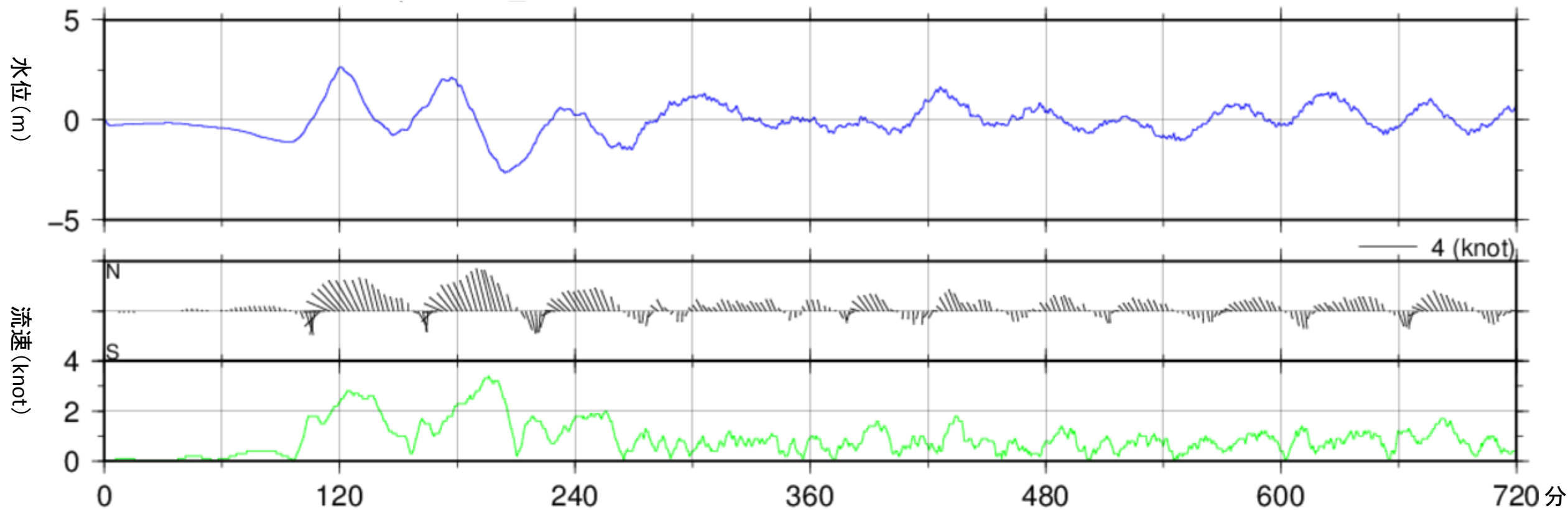
180分グラフ



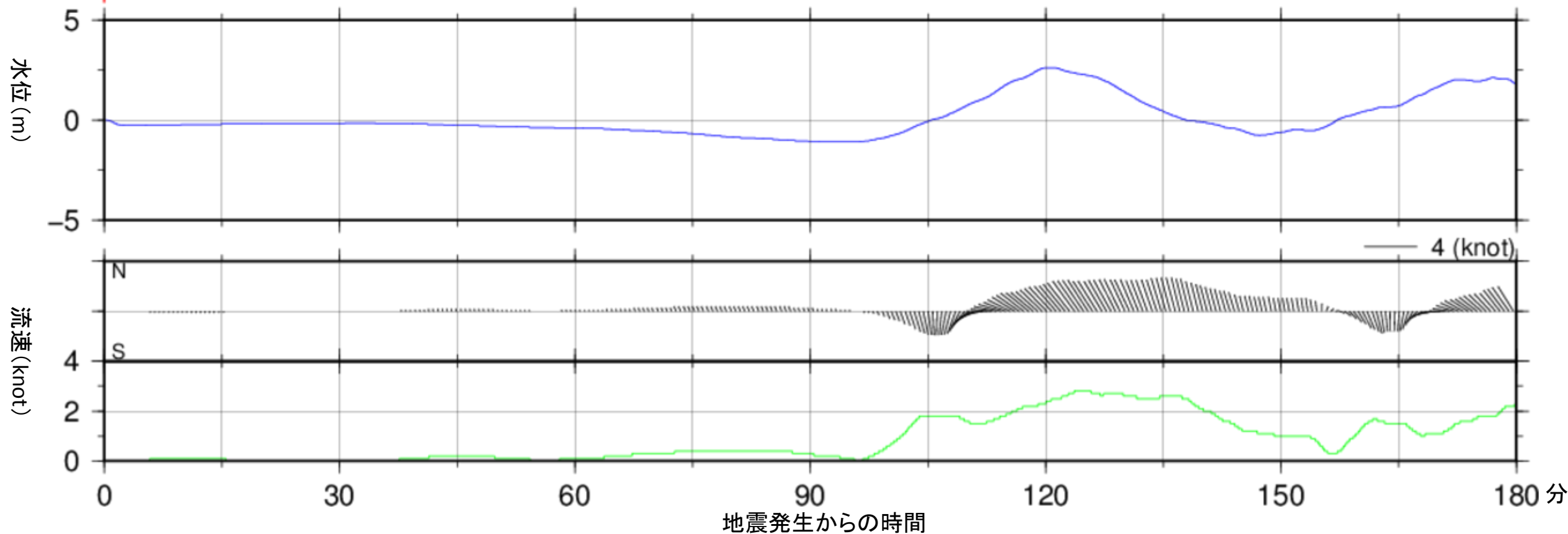
経時変化図(干潮時, 零位は最低水面)

地点 10

720分グラフ



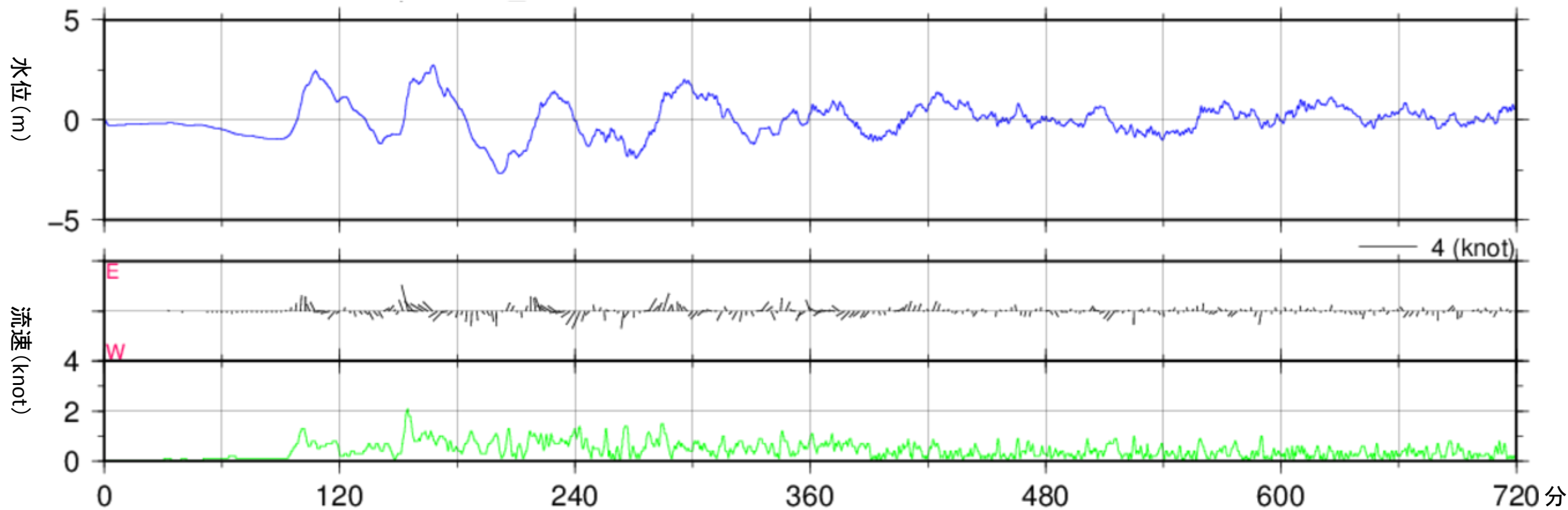
180分グラフ



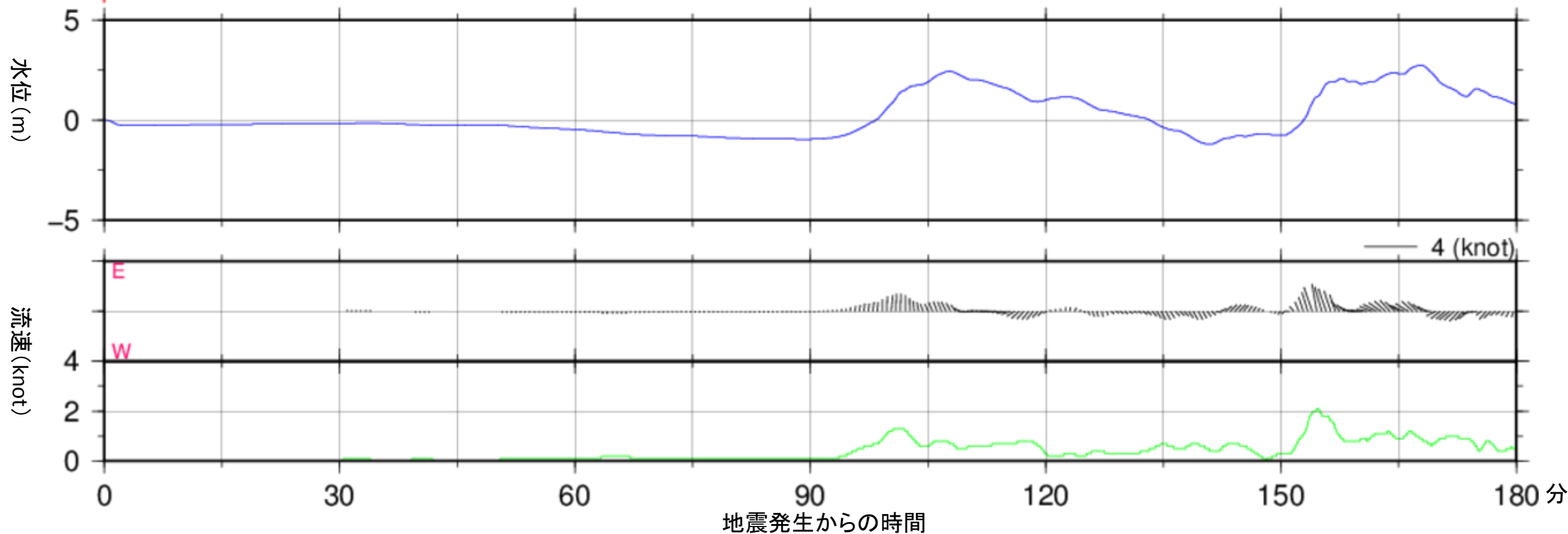
経時変化図(干潮時, 零位は最低水面)

地点 11

720分グラフ



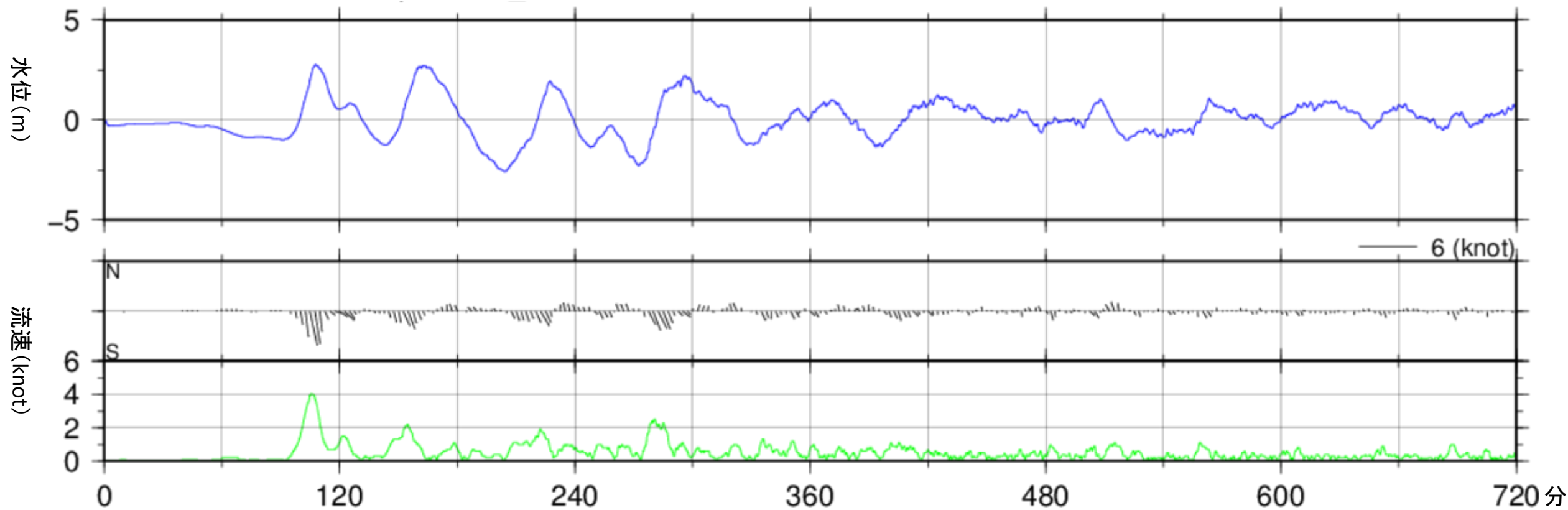
180分グラフ



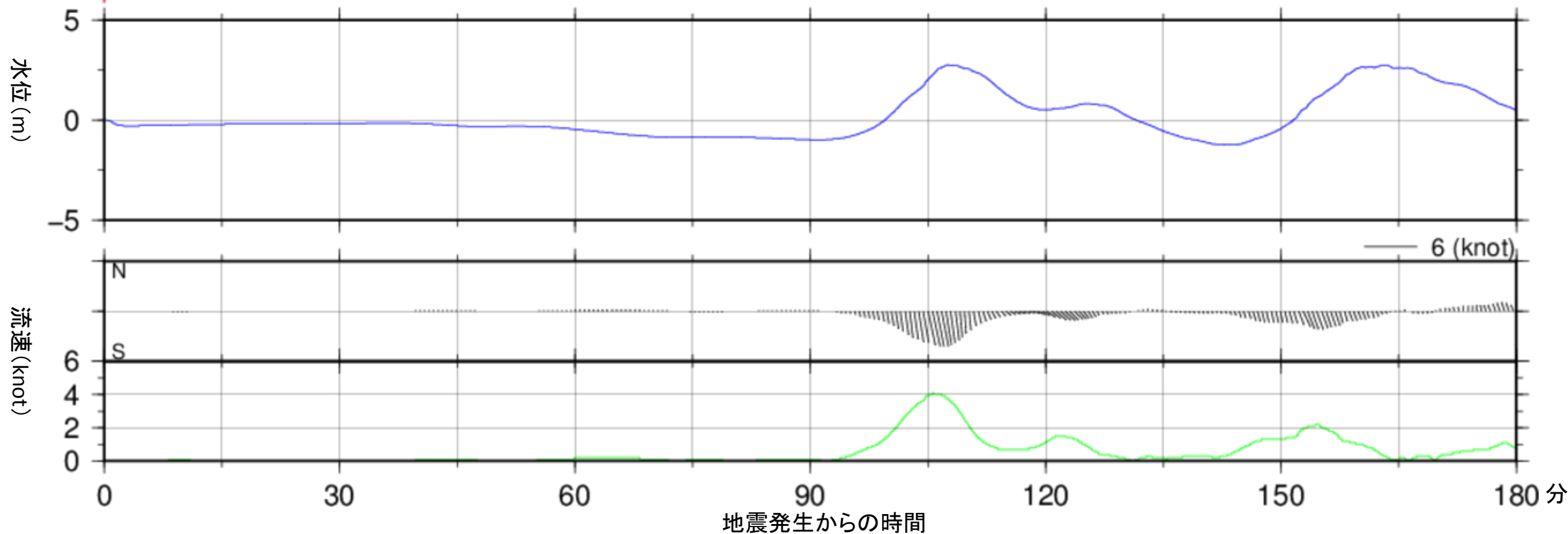
経時変化図(干潮時, 零位は最低水面)

地点 12

720分グラフ



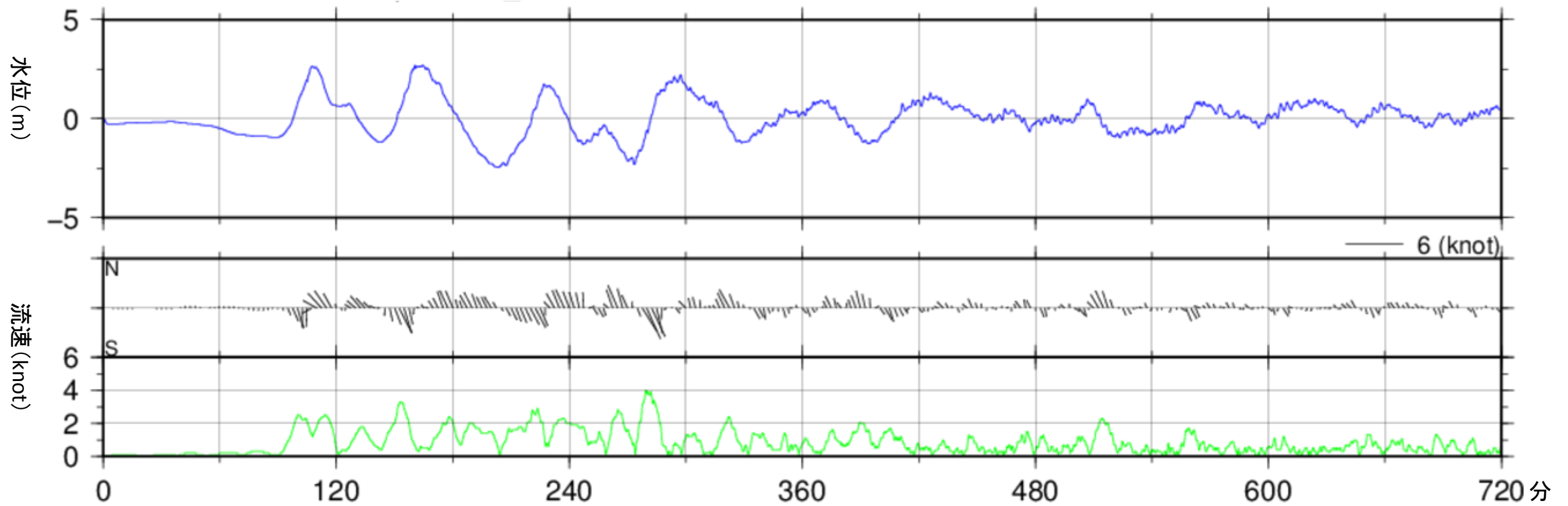
180分グラフ



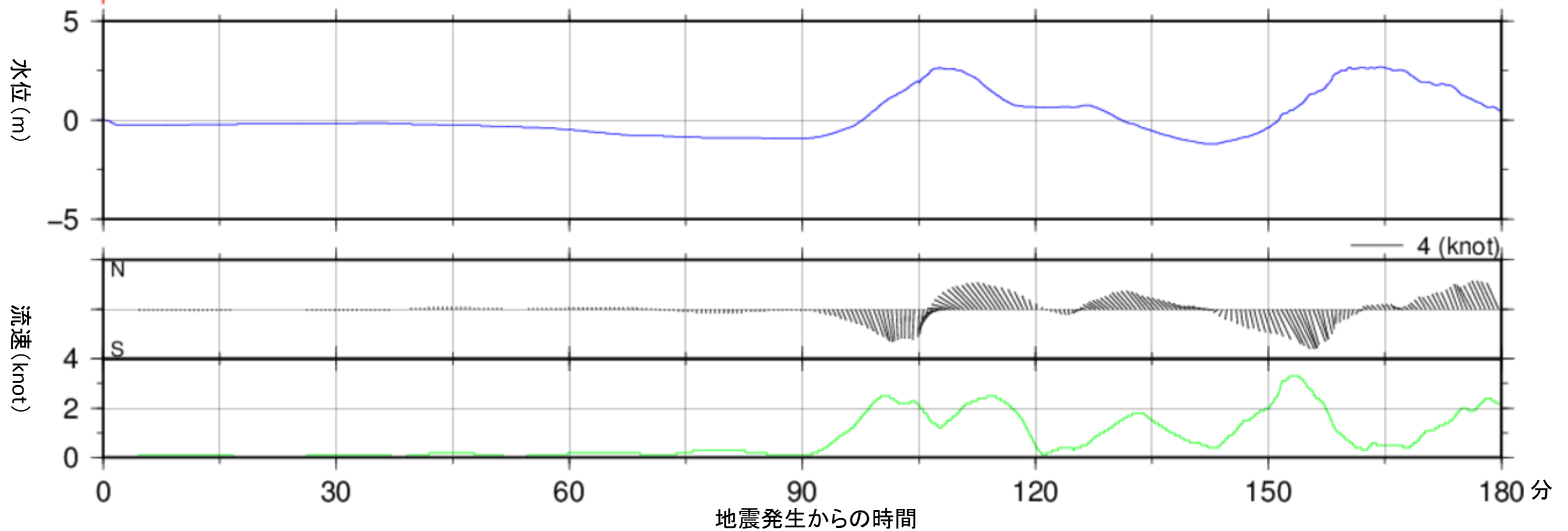
経時変化図(干潮時, 零位は最低水面)

地点 13

720分グラフ



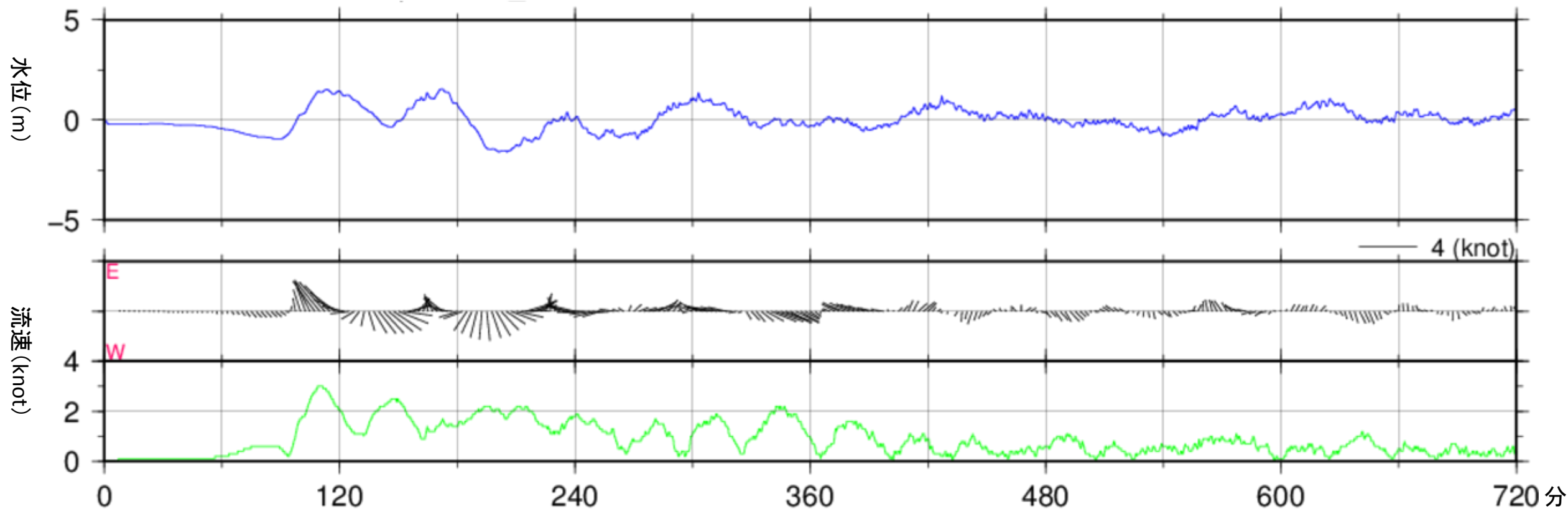
180分グラフ



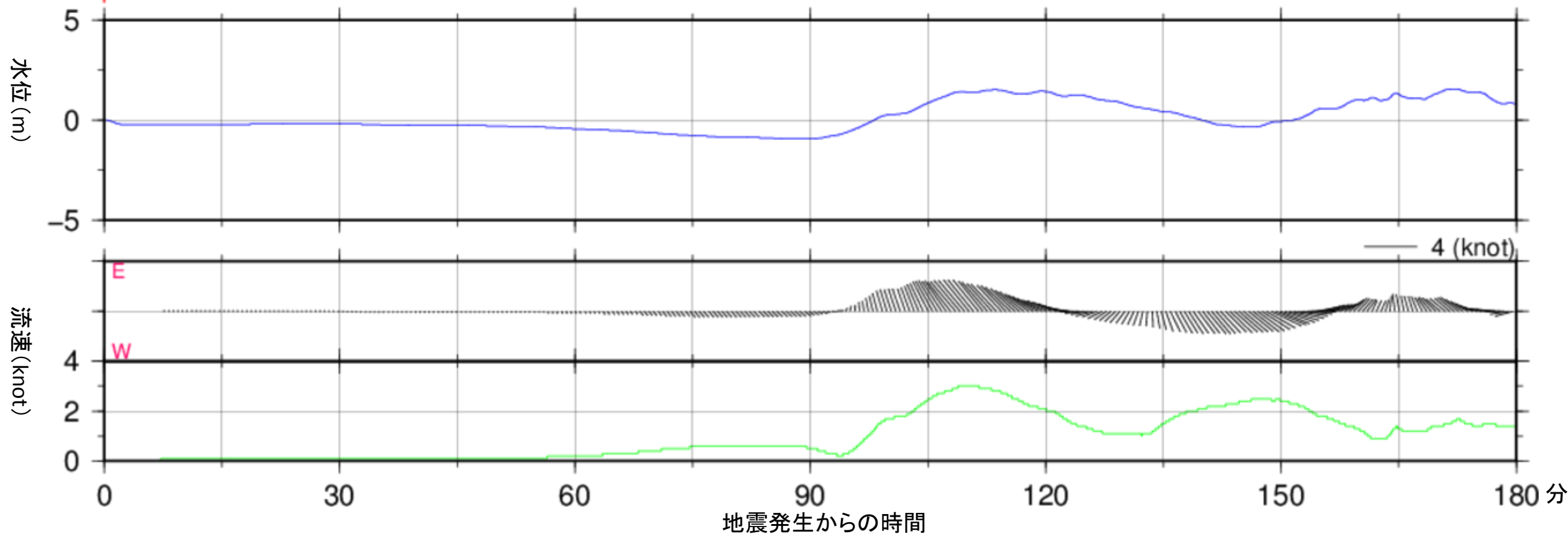
経時変化図(干潮時, 零位は最低水面)

地点 14

720分グラフ



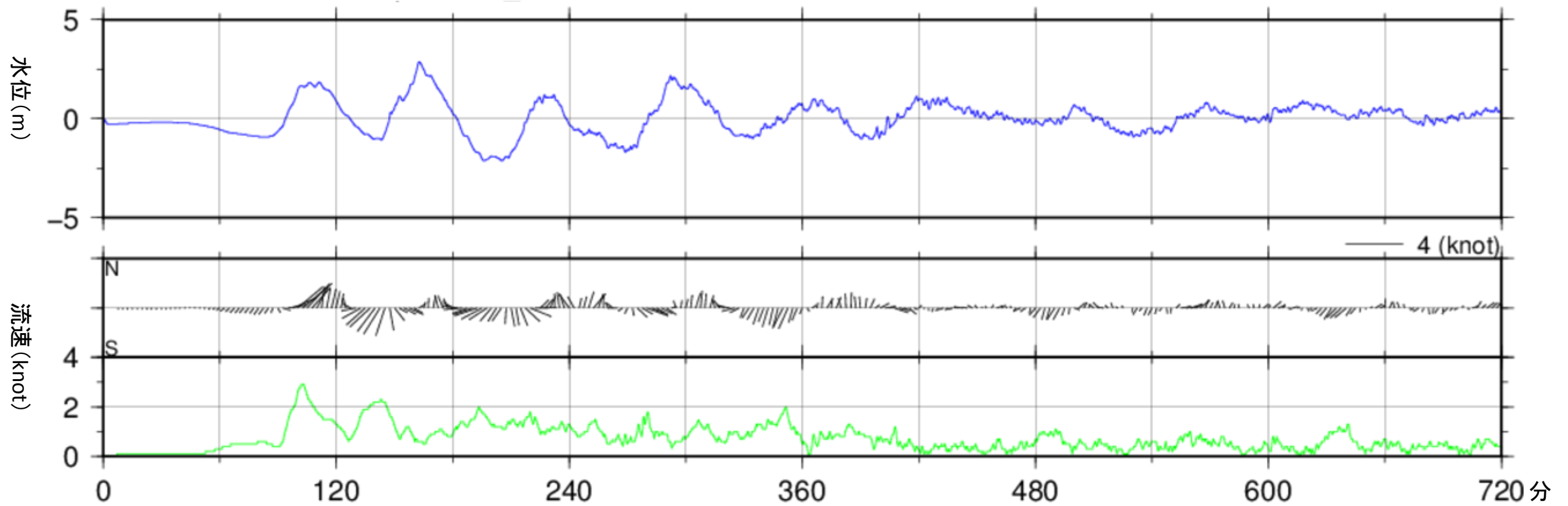
180分グラフ



経時変化図(干潮時, 零位は最低水面)

地点 15

720分グラフ



180分グラフ

