

# 経時変化図（水位、流向・流速）一覧

海域：福島県沿岸北部広域

零位：最低水面

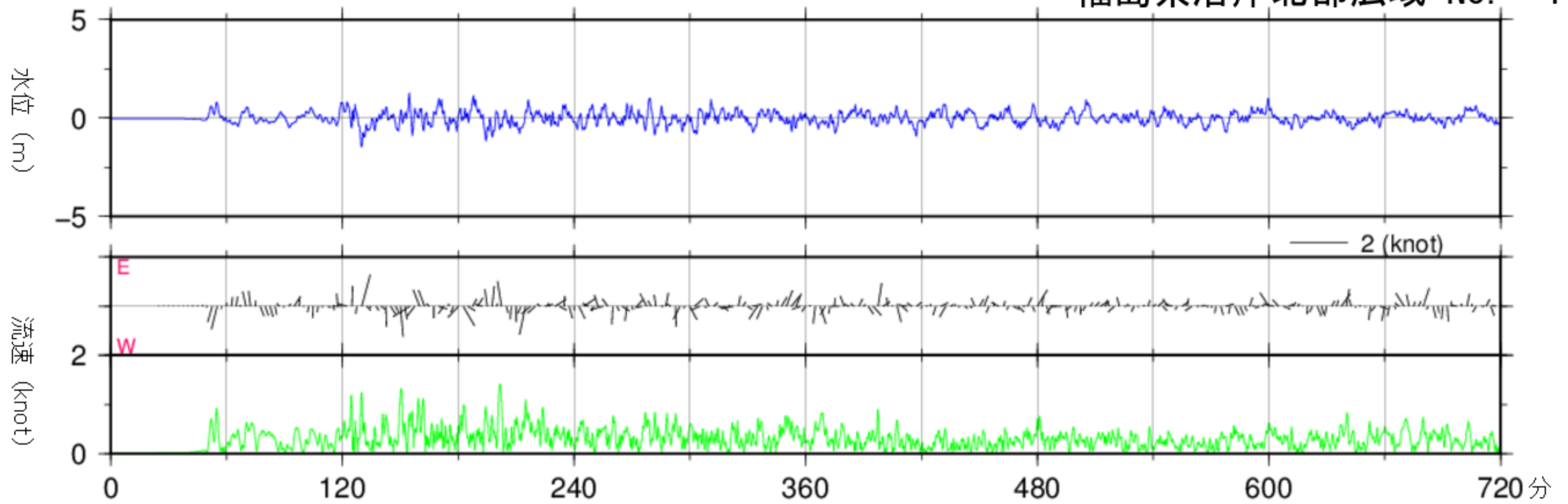
波源：明治三陸地震

作成：海上保安庁（平成29年12月15日 作成）

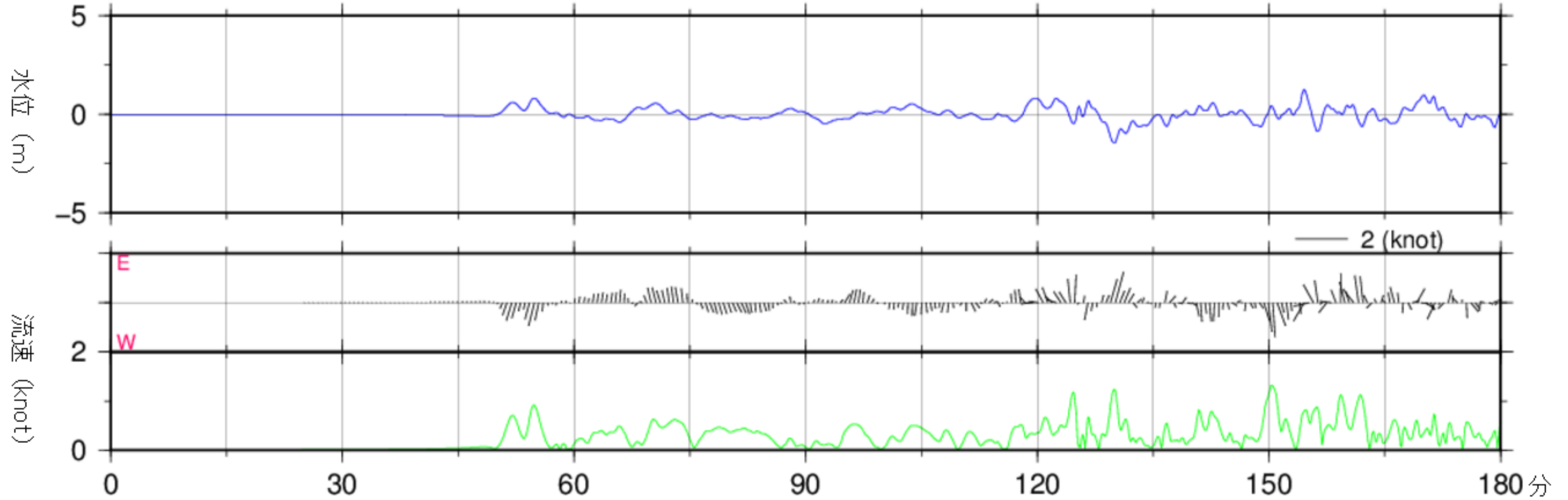
# 経時変化図(干潮時, 零位は最低水面)

福島県沿岸北部広域 No. 1

720分グラフ



180分グラフ

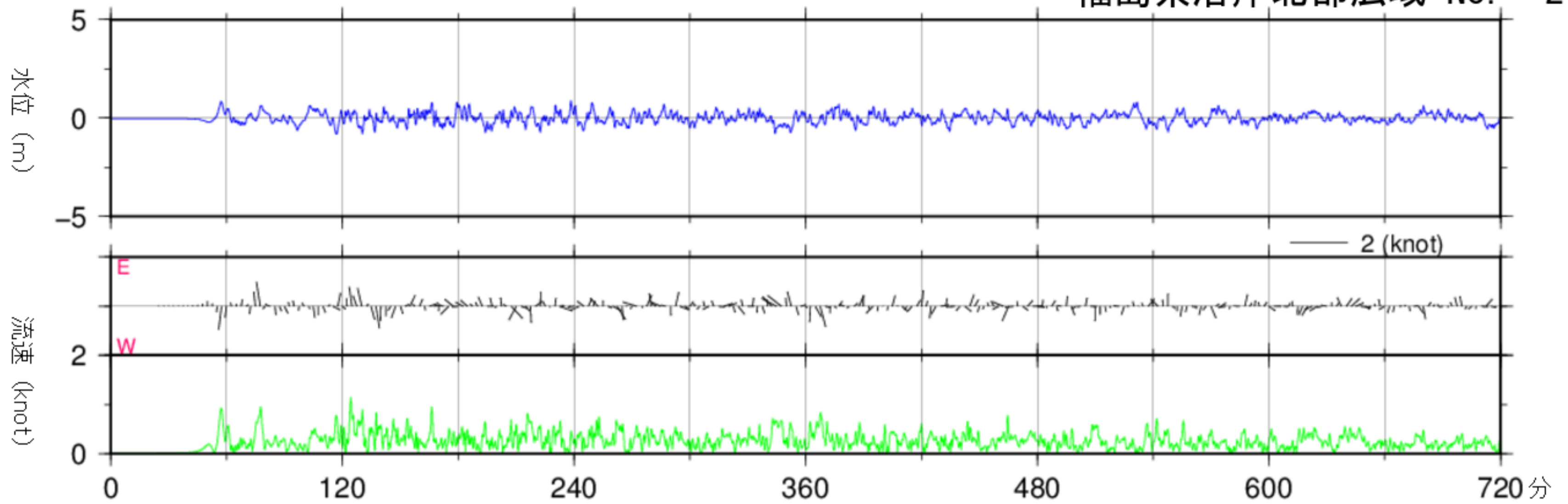


地震発生からの時間

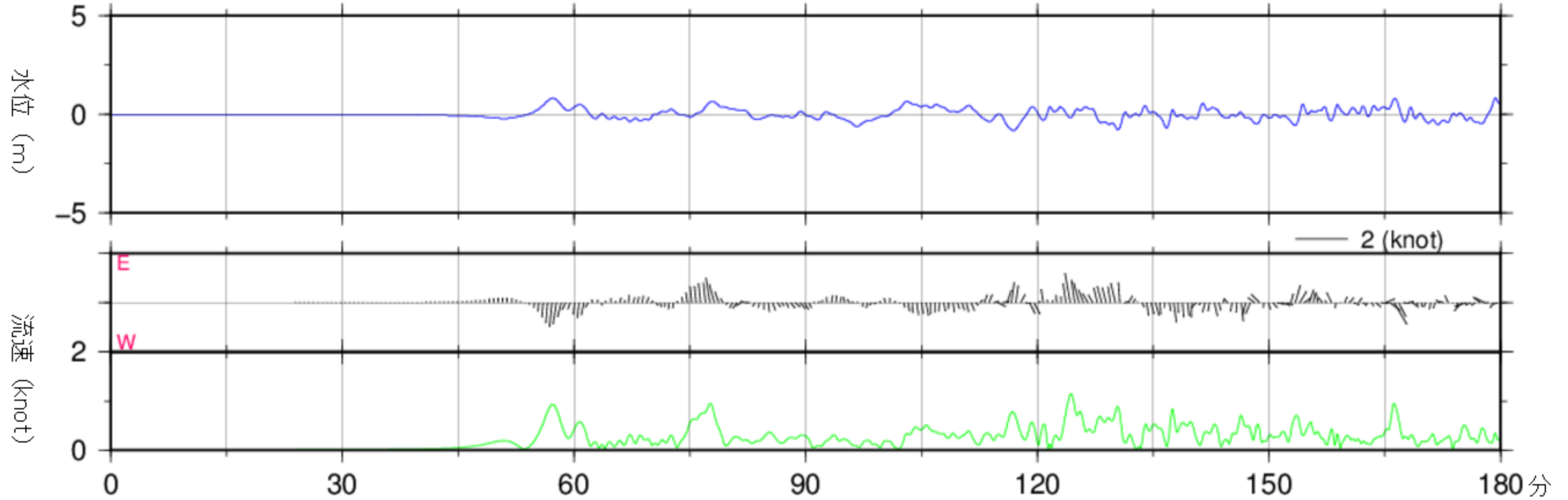
# 経時変化図(干潮時, 零位は最低水面)

福島県沿岸北部広域 No. 2

720分グラフ



180分グラフ

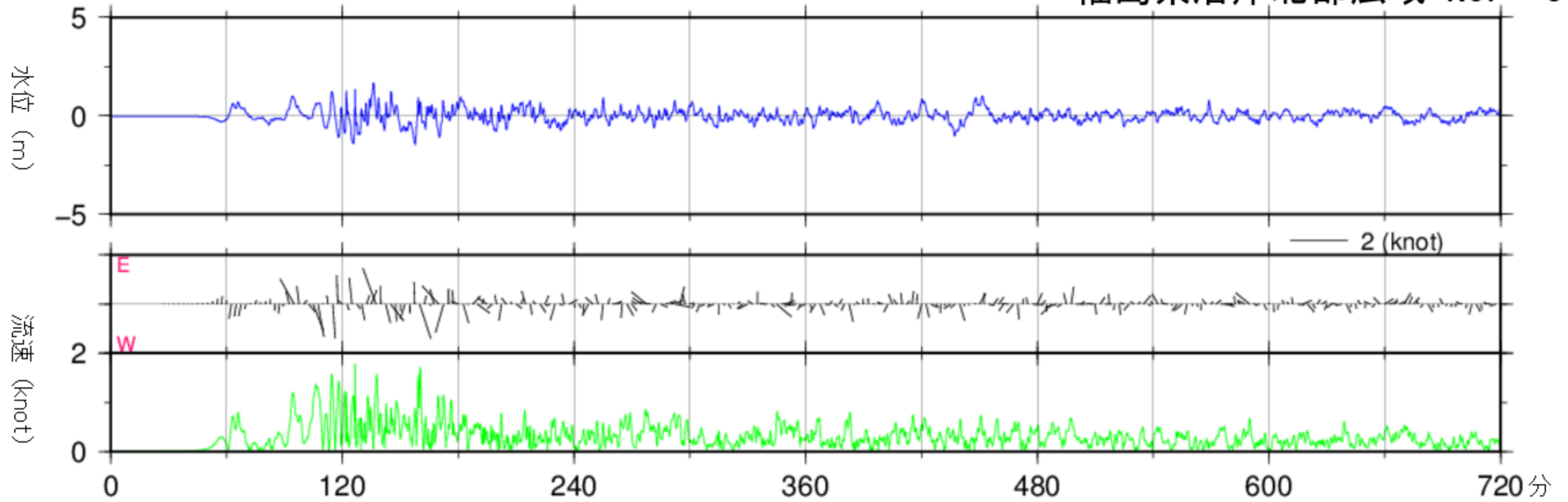


地震発生からの時間

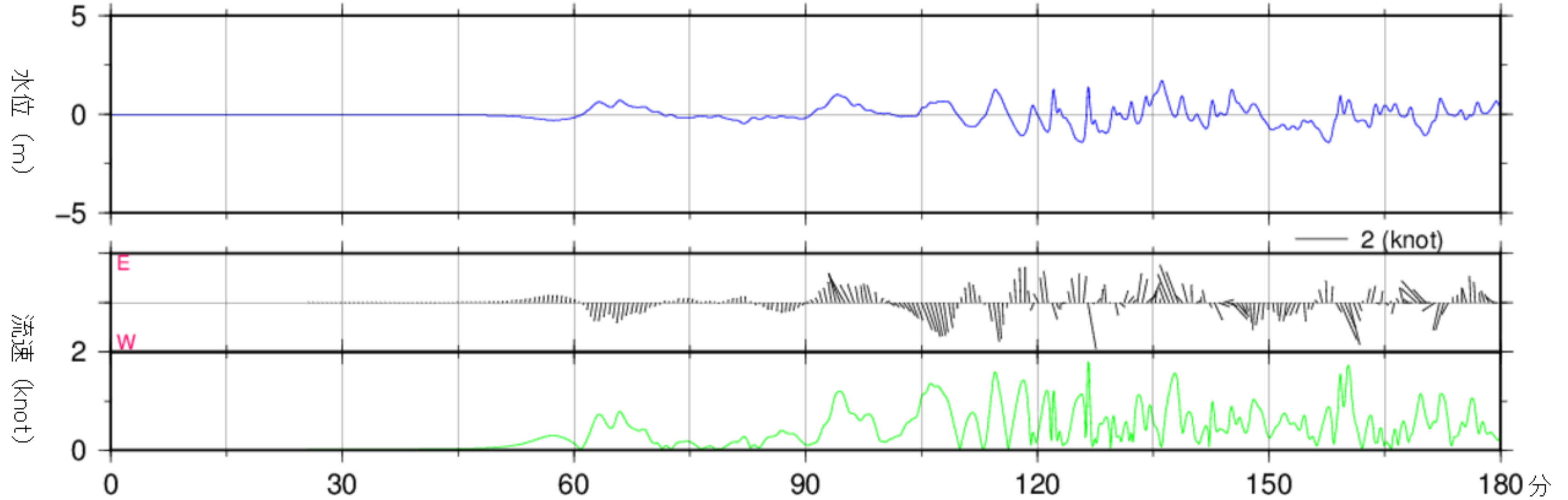
# 経時変化図(干潮時, 零位は最低水面)

福島県沿岸北部広域 No. 3

720分グラフ



180分グラフ



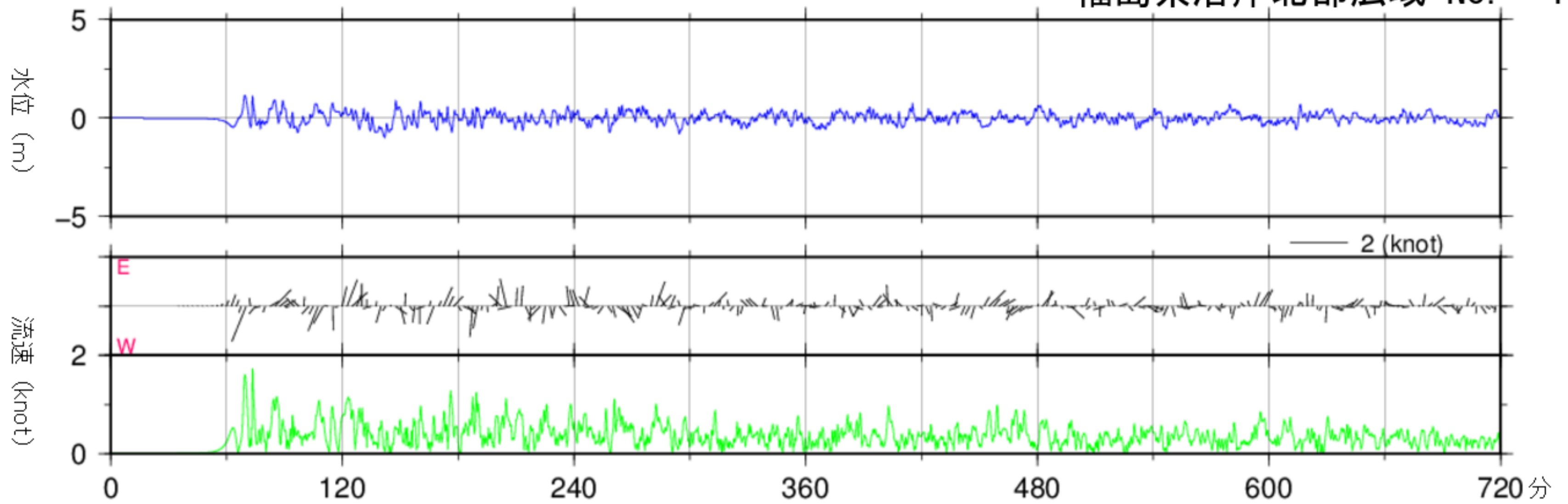
地震発生からの時間



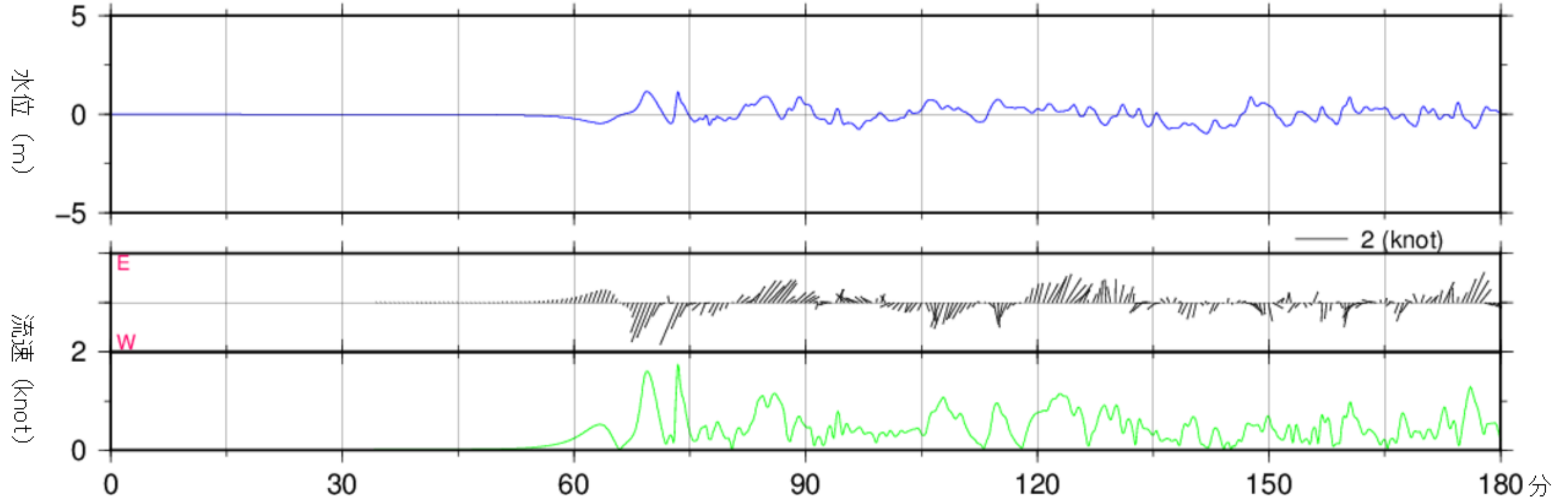
# 経時変化図(干潮時, 零位は最低水面)

福島県沿岸北部広域 No. 4

720分グラフ



180分グラフ



地震発生からの時間