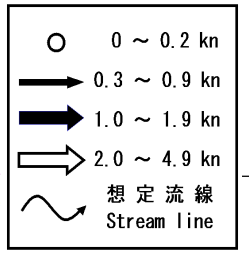
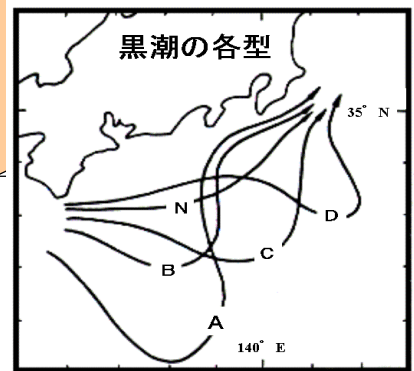


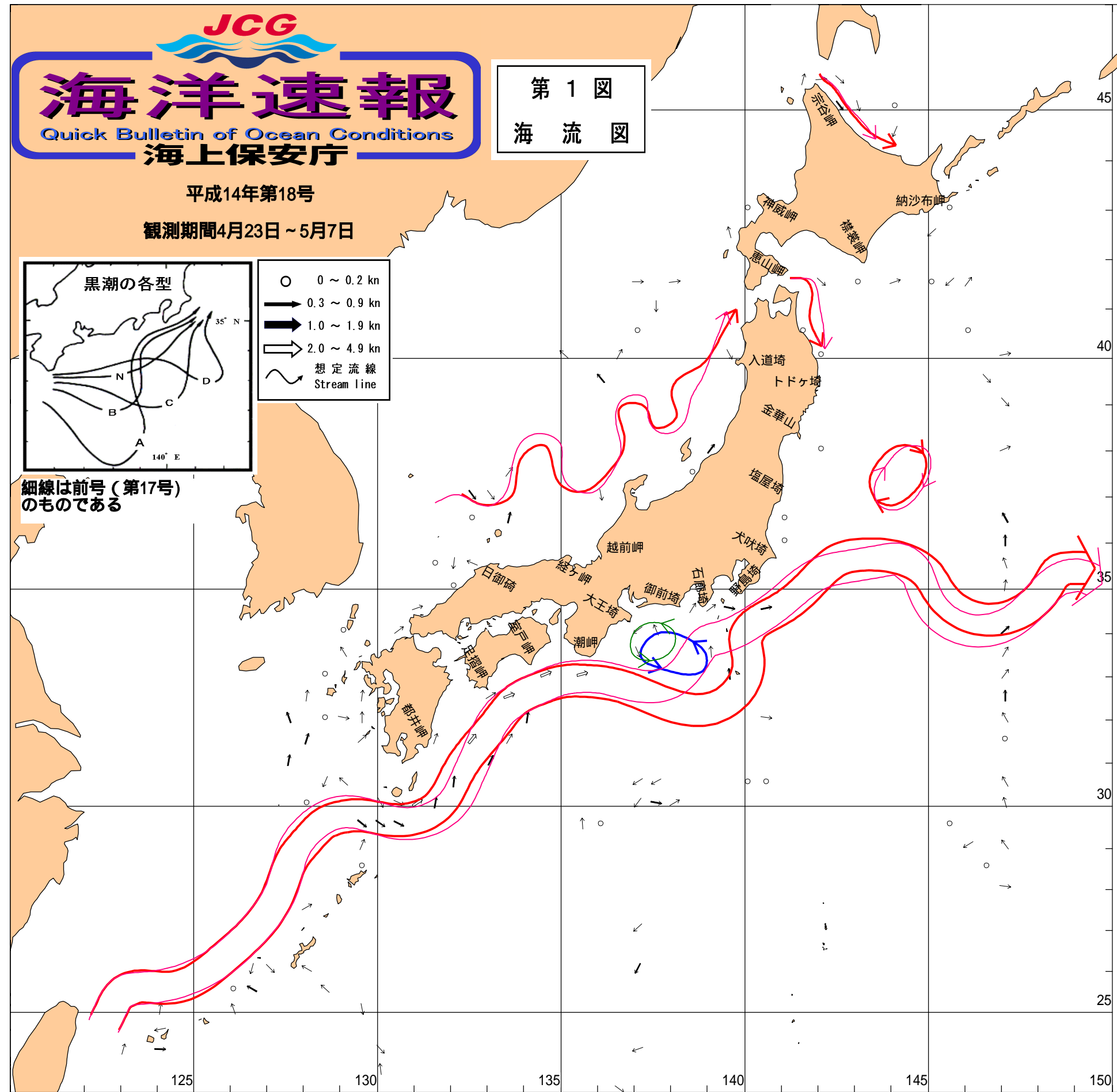
第1図
海流図

平成14年第18号

観測期間4月23日～5月7日



細線は前号(第17号)のものである



海洋概況

黒潮流域：黒潮本流は、都井岬で離岸し、足摺岬から潮岬では接岸傾向で流れ、御前崎沖の冷水の南側から八丈島付近を通り、犬吠埼東方まで北上した後、蛇行しながら東方へ流れている。

親潮流域及び混合水域：表面水温は1～17℃を示し前号と比べ1℃昇温。沿岸域でも1℃昇温している。

日本海：表面水温は3～17℃を示し前号と比べ同温。沿岸域は1℃昇温している。

冷水渦(中心位置)：御前崎南南西方(33-30N, 138-10E)に見られる。

暖水渦(中心位置)：金華山東南東方(37-30N, 144-20E)に見られる。

黒潮本流(流軸)

| 地名 | 流軸までの方向 | 流軸中心部までの距離(NM) | 流向/流速 | 表面水温(℃) |
|------|---------|----------------|-----------|---------|
| 石垣島 | NW | 95 | - / - | 27 |
| 沖縄島 | NW | 75 | - / - | 26 |
| 奄美大島 | NW | 85 | - / - | 25 |
| 屋久島 | WSW | 65 | - / - | 25 |
| 種子島 | S | 35 | E / 2.0 | 24 |
| 都井岬 | ESE | 50 | - / - | 24 |
| 足摺岬 | ESE | 30 | NNE / 4.0 | 23 |
| 室戸岬 | S | 30 | - / - | 23 |
| 潮岬 | S | 25 | E / 3.0 | 23 |
| 大王崎 | S | 85 | - / - | 22 |
| 御前崎 | S | 130 | - / - | 22 |
| 石廊崎 | S | 130 | - / - | 22 |
| 八丈島 | 付近 | - | - / - | 22 |
| 三宅島 | E | 20 | - / - | 22 |
| 野島崎 | SSE | 40 | - / - | 22 |
| 犬吠崎 | SE | 50 | - / - | 21 |
| 塩屋崎 | - | - | - / - | - |