

第148回
水路記念日イベント
「海」を知ろうパネル展

海洋情報部監理課

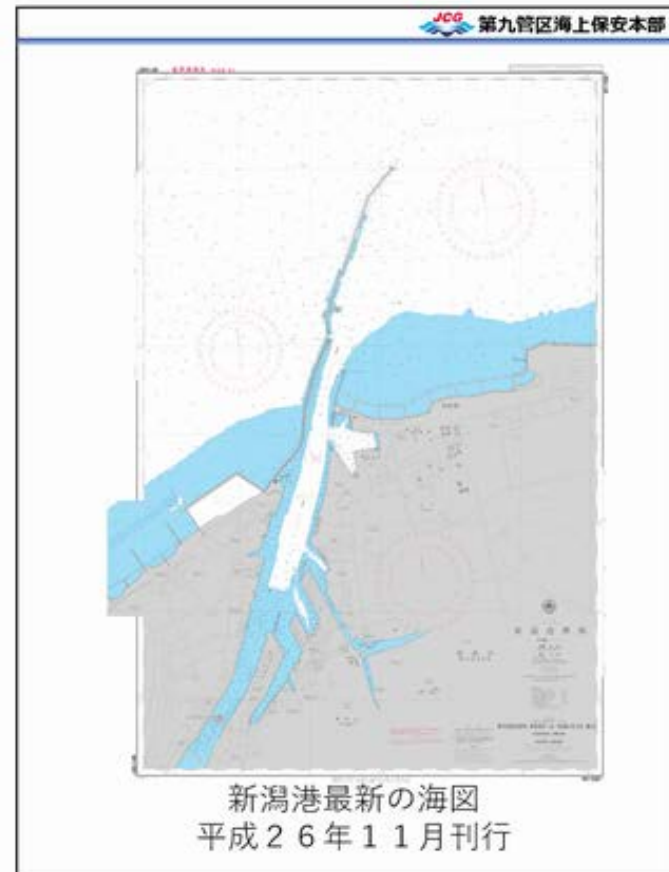

令和元年7月26日

パネル展の開催

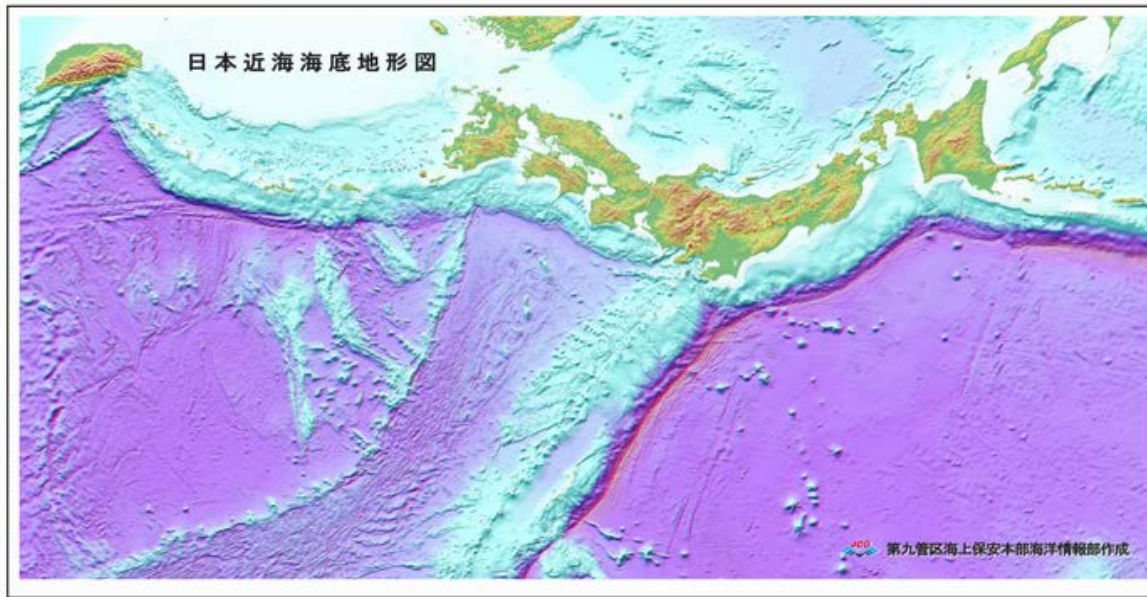
「海」をテーマにしたパネル展を、夏休み期間中に開催します。パネルにより海図や海洋観測機器などを通して、もっと「海」を身近に感じてもらえればと考えています。

小中学生、高校生の皆さんには夏休みの自由研究の題材として参考になれば、また親子連れの皆さんにも親子で3D海底地形図を楽しんで貰えれば幸いです。

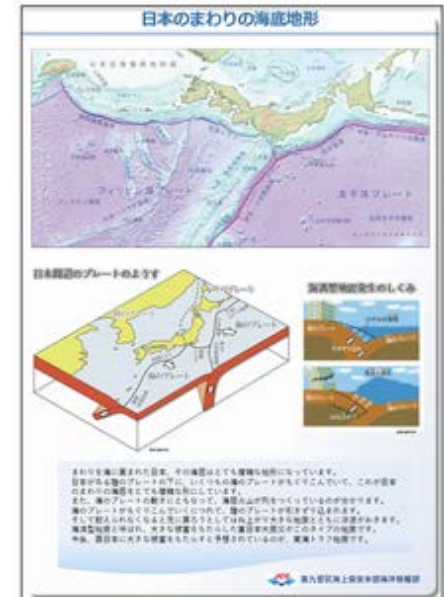
パネル展示の一例



パネル展示の一例



3D海底地形図



解説パネル

カーペットタイプの大きな3D海底地形図も用意しています。
人工衛星から見た気分で海底地形の凸凹が観察できます。

パネル展の開催場所等

開催場所：

新潟県立図書館 1Fフロア

新潟市中央区女池南3-1-2

開催期間及び時間：

8月6日（火）～18日（日）まで

平日 午前9時半から午後7時まで

土日祝 午前9時半から午後5時まで

（月曜日休館）

