

第九管区海上保安本部公示第41号

水路業務法（昭和25年法律102号）第8条の規定に基づき、水路測量の実施について、次のとおり公示する。

令和5年7月19日

第九管区海上保安本部長

倉田 雄二 （公印省略）

高岡市雨晴海岸の水路測量

1 水路測量を実施しようとする者の氏名又は名称及び住所

名 称 富山県高岡土木センター

住 所 富山県高岡市赤祖父211

2 水路測量を実施する区域及び期間

区 域 高岡市雨晴海岸（付図に示すとおり）

期 間 令和5年8月1日から令和5年8月31日までのうち1日間

令和6年2月1日から令和6年3月22日までのうち1日間


3 水路測量の実施方法

GNSSにより測位し、音響測深機及び測鉛による測深を行う。

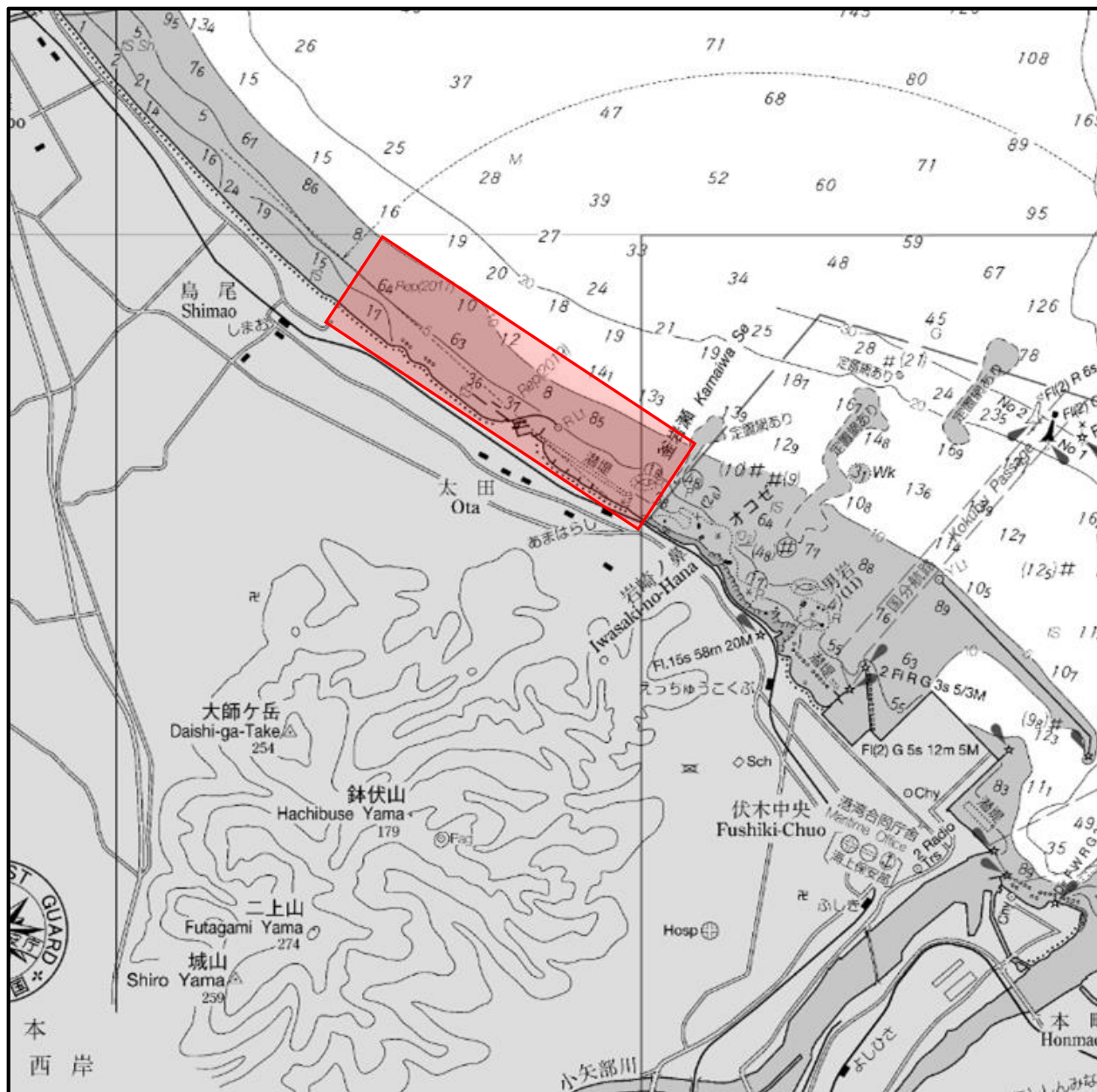
4 航行船舶に対する安全措置


作業船は、水路業務法施行規則（昭和25年運輸省令第55号）第6条

に定める白紅白の標識を掲げる。



付図



 測量区域