

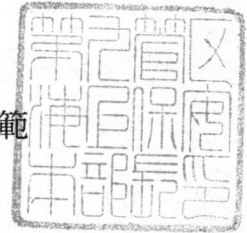
第九管区海上保安本部公示第57号

水路業務法（昭和25年法律102号）第8条の規定に基づき、水路測量の実施について、次のとおり公示する。

令和3年10月27日

第九管区海上保安本部長

渡邊 保範



下新川海岸の水路測量

1 水路測量を実施しようとする者の氏名又は名称及び住所

名称 国土交通省北陸地方整備局黒部河川事務所

住所 富山県黒部市天神新 173

2 水路測量を実施する区域及び期間

区域 下新川海岸（付図に示すとおり）

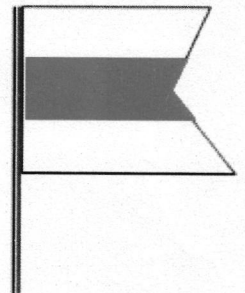
期間 令和3年11月1日から令和3年12月25日までのうち20日間

3 水路測量の実施方法

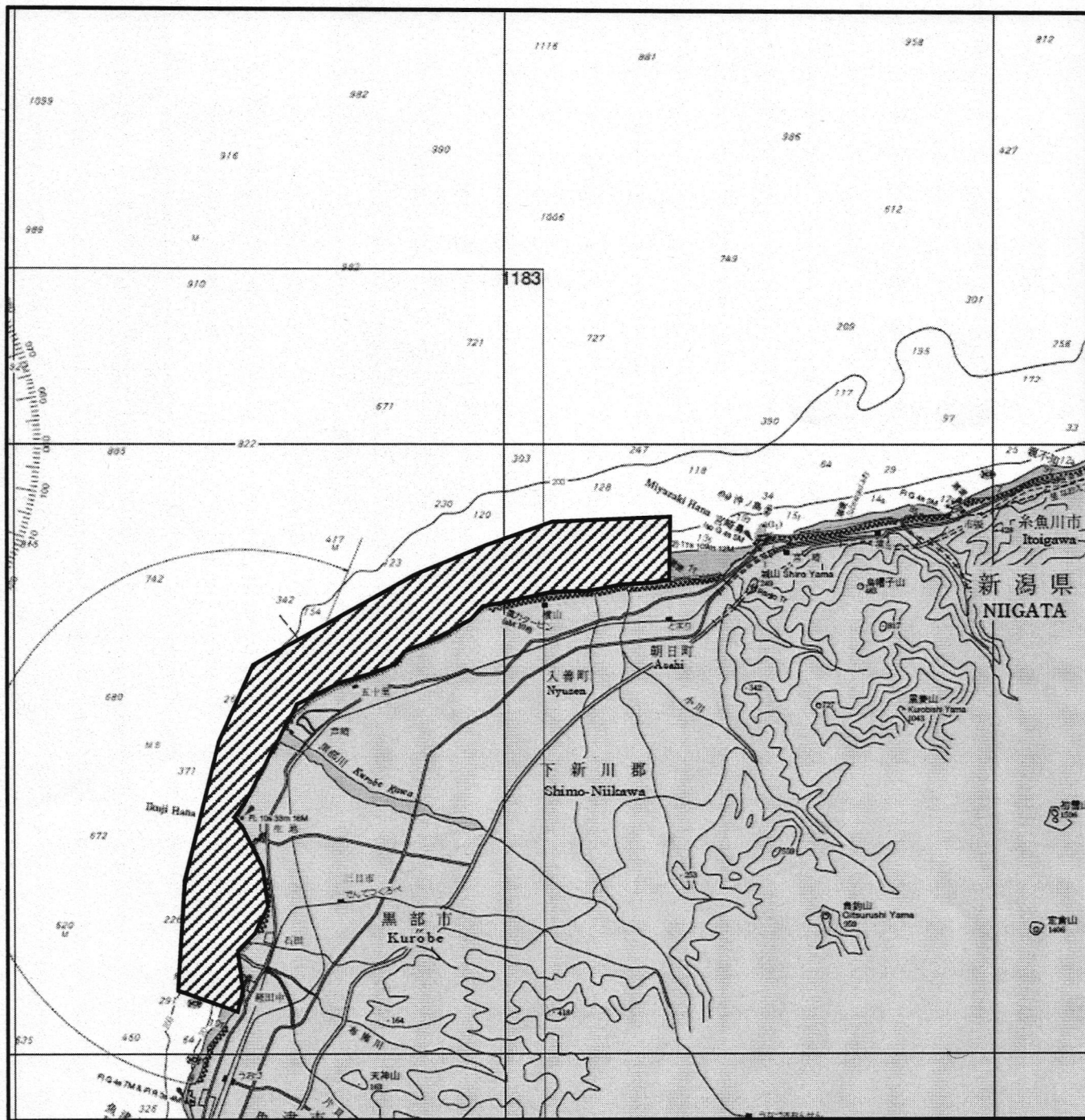
G N S Sにより測位し、音響測深機による測深を行う

4 航行船舶に対する安全措置

作業船は、水路業務法施行規則（昭和25年運輸省令第55号）第6条に定める白紅白の標識を掲げる。



付図



 測量区域