


第九管区海上保安本部公示第37号

水路業務法（昭和25年法律102号）第8条の規定に基づき、水路測量の実施について、次のとおり公示する。

令和3年8月6日

第九管区海上保安本部長

白石 昌司



新潟港西区の水路測量

1 水路測量を実施しようとする者の氏名又は名称及び住所

名 称 新潟県新潟地域振興局

住 所 新潟県新潟市秋葉区新津 4524-1

2 水路測量を実施する区域及び期間

区 域 新潟港西区（付図に示すとおり）

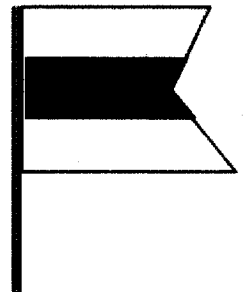
期 間 令和3年8月17日から令和3年9月20日のうち5日間

3 水路測量の実施方法

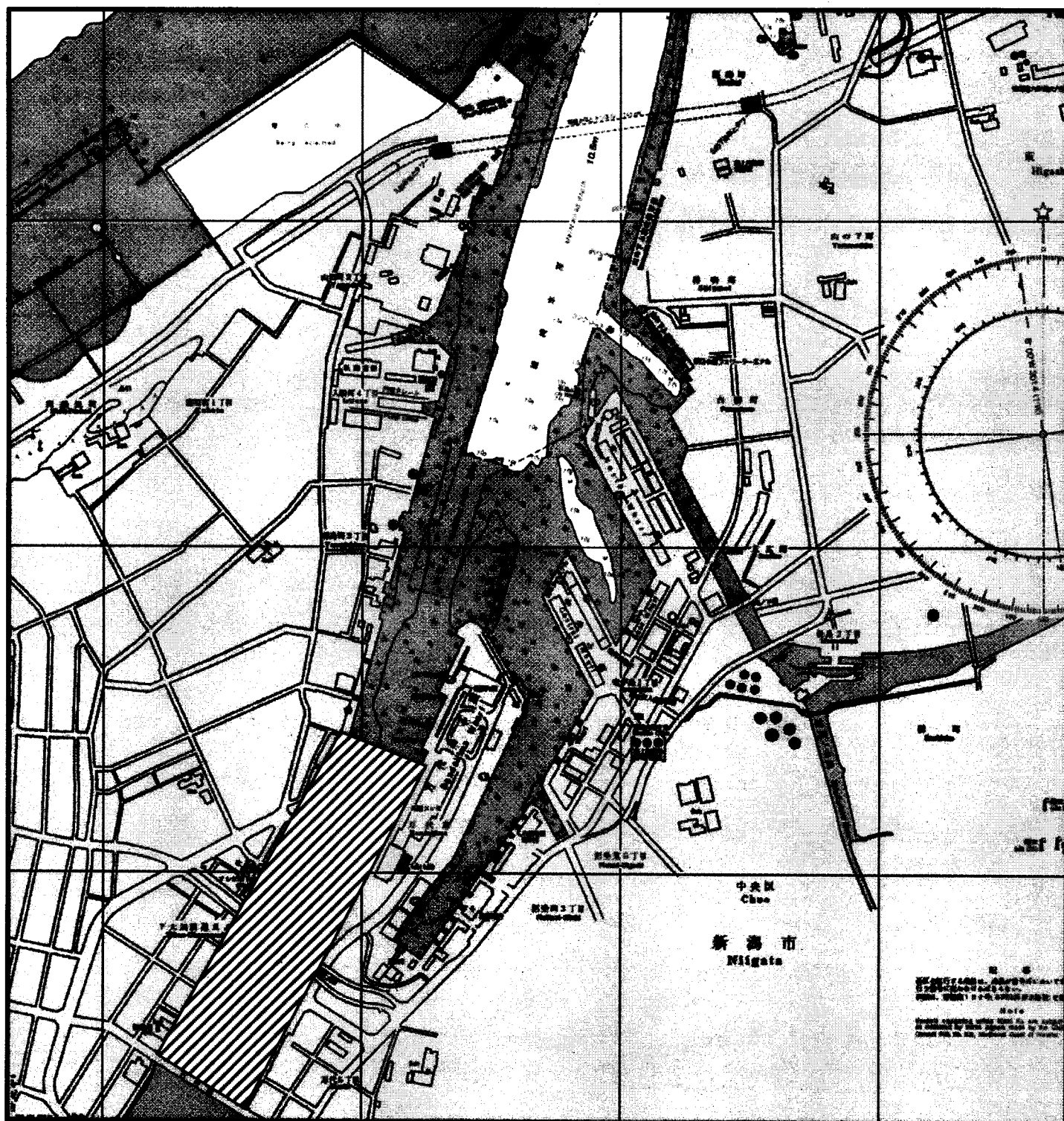
G N S Sにより測位し、音響測深機による測深を行う

4 航行船舶に対する安全措置

作業船は、水路業務法施行規則（昭和25年運輸省令第55号）第6条に定める白紅白の標識を掲げる。



付図



 測量区域