

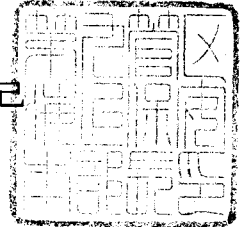
第九管区海上保安本部公示第20号

水路業務法（昭和25年法律102号）第8条の規定に基づき、水路測量の実施について、次のとおり公示する。

令和3年5月7日

第九管区海上保安本部長

白石 昌己



神通川河口部の水路測量

1 水路測量を実施しようとする者の氏名又は名称及び住所

名 称 国土交通省北陸地方整備局富山河川国道事務所

住 所 富山県富山市奥田新町2番1号

2 水路測量を実施する区域及び期間

区 域 神通川河口部（付図に示すとおり）

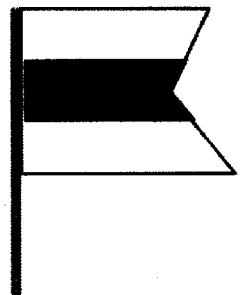
期 間 令和3年5月10日から令和3年6月7日までのうち7日間

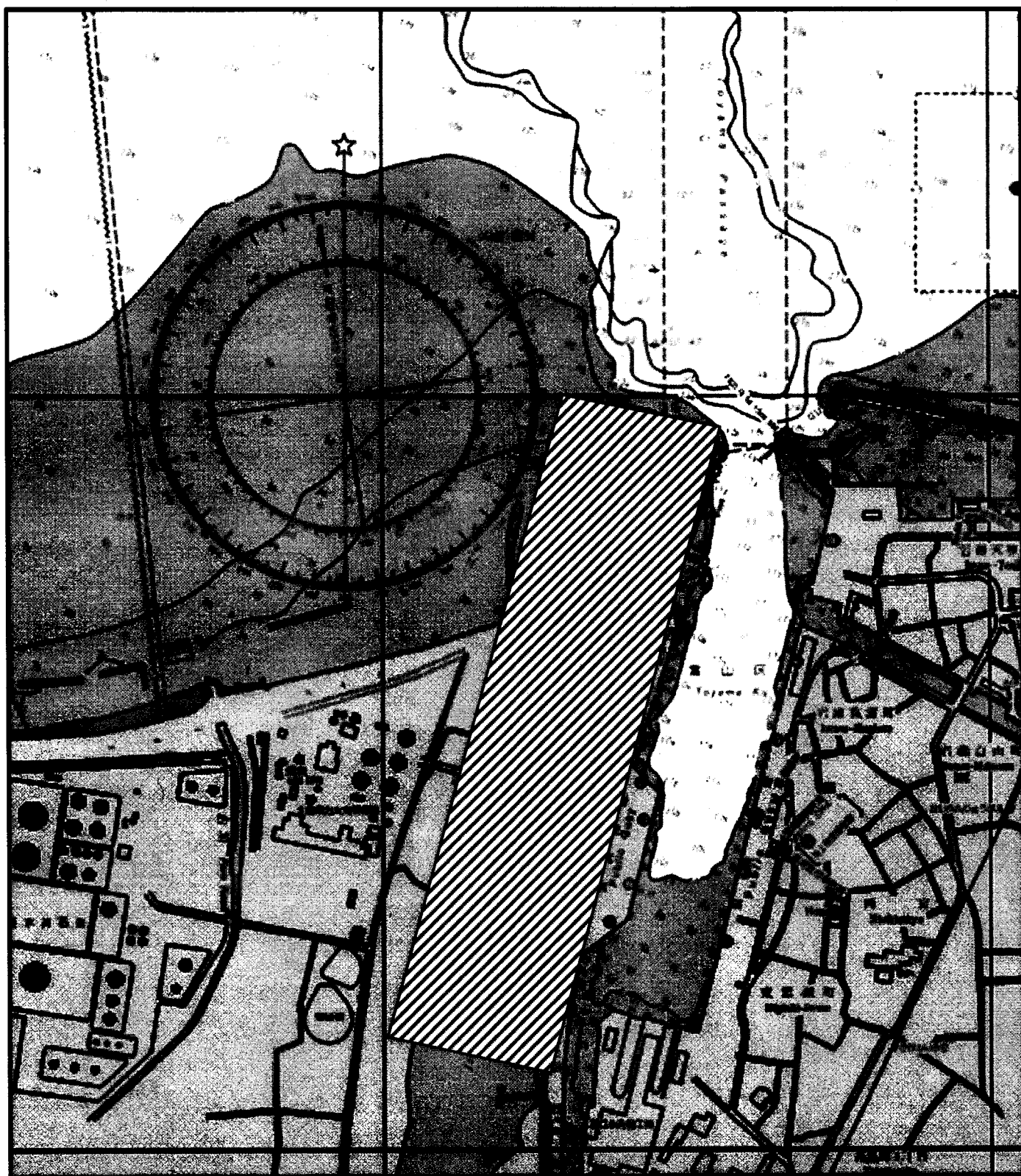
3 水路測量の実施方法

G N S Sにより測位し、音響測深機による測深を行う

4 航行船舶に対する安全措置

作業船は、水路業務法施行規則（昭和25年運輸省令第55号）第6条に定める白紅白の標識を掲げる。





 測量区域