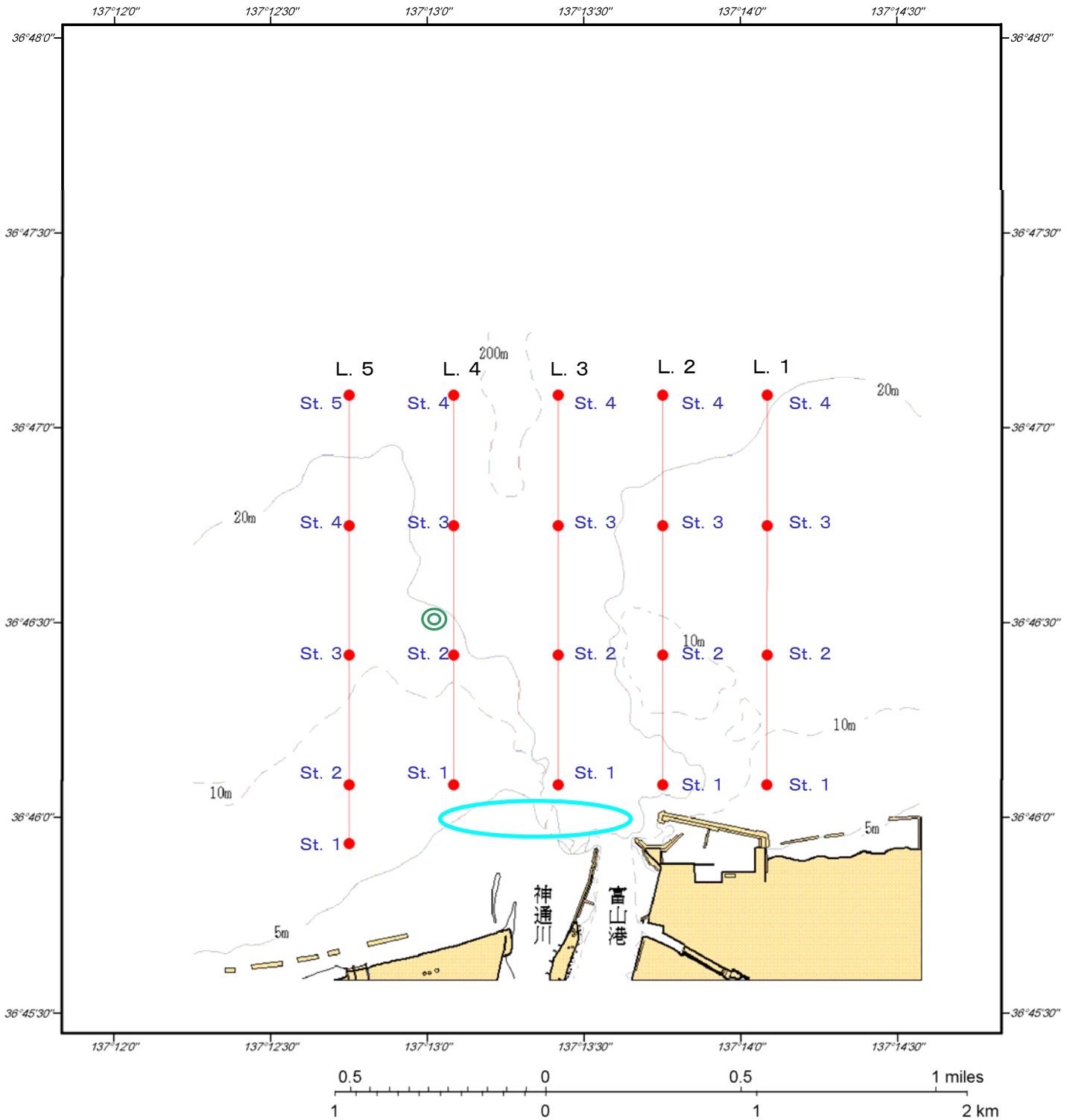
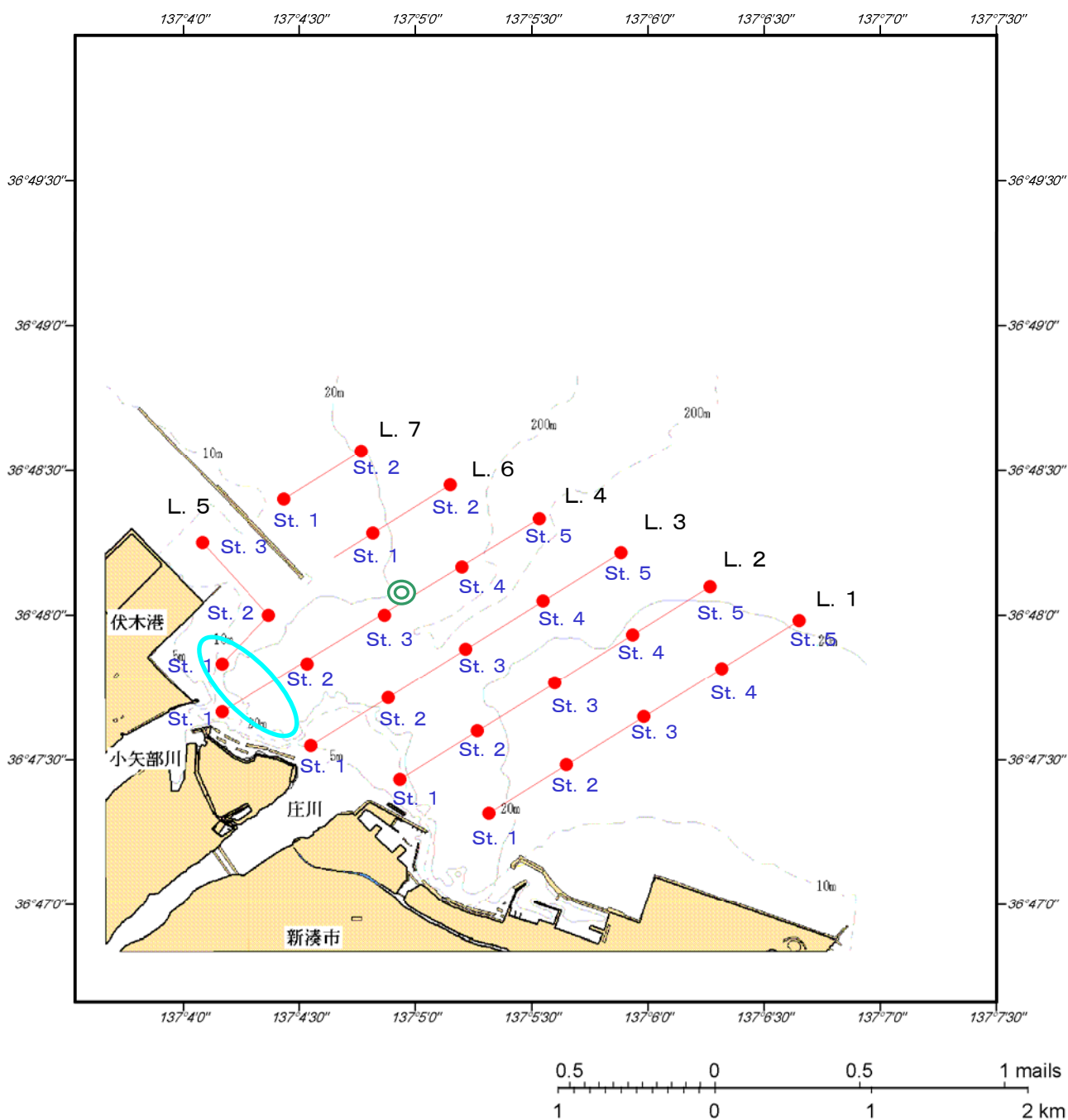


図1-1 富山湾共同環境調査測点図(神通川河口域)



- : STD(水温・塩分)調査点
- : 可搬型ADCP(流向・流速)調査線
- ◎ : 潮流観測点(図3に示す観測)
- : 漂流ブイ投入海域

図1-2 富山湾共同環境調査測点図(小矢部川河口域)



- : STD(水温・塩分)調査点
- : 可搬型ADCP(流向・流速)調査線
- ◎ : 潮流観測点(図4に示す観測)
- : 漂流ブイ投入海域

図1-3 神通川河口域潮流観測 流速計設置位置図

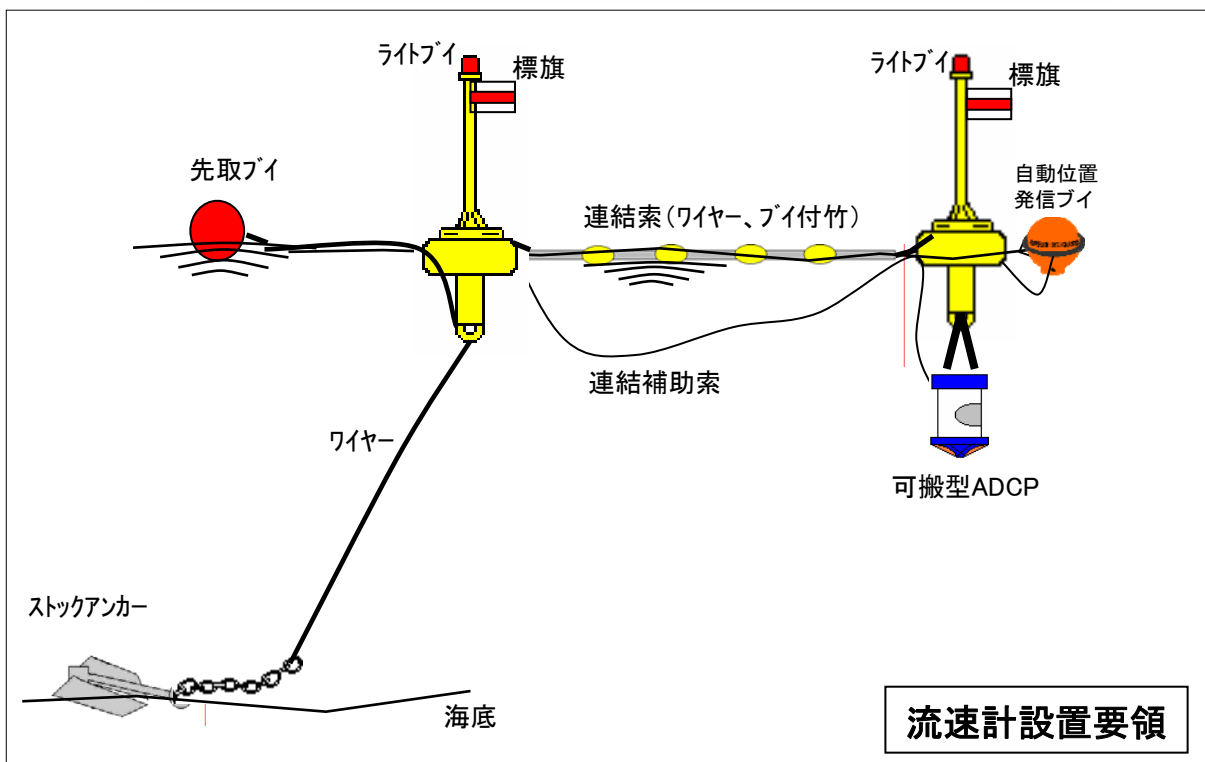
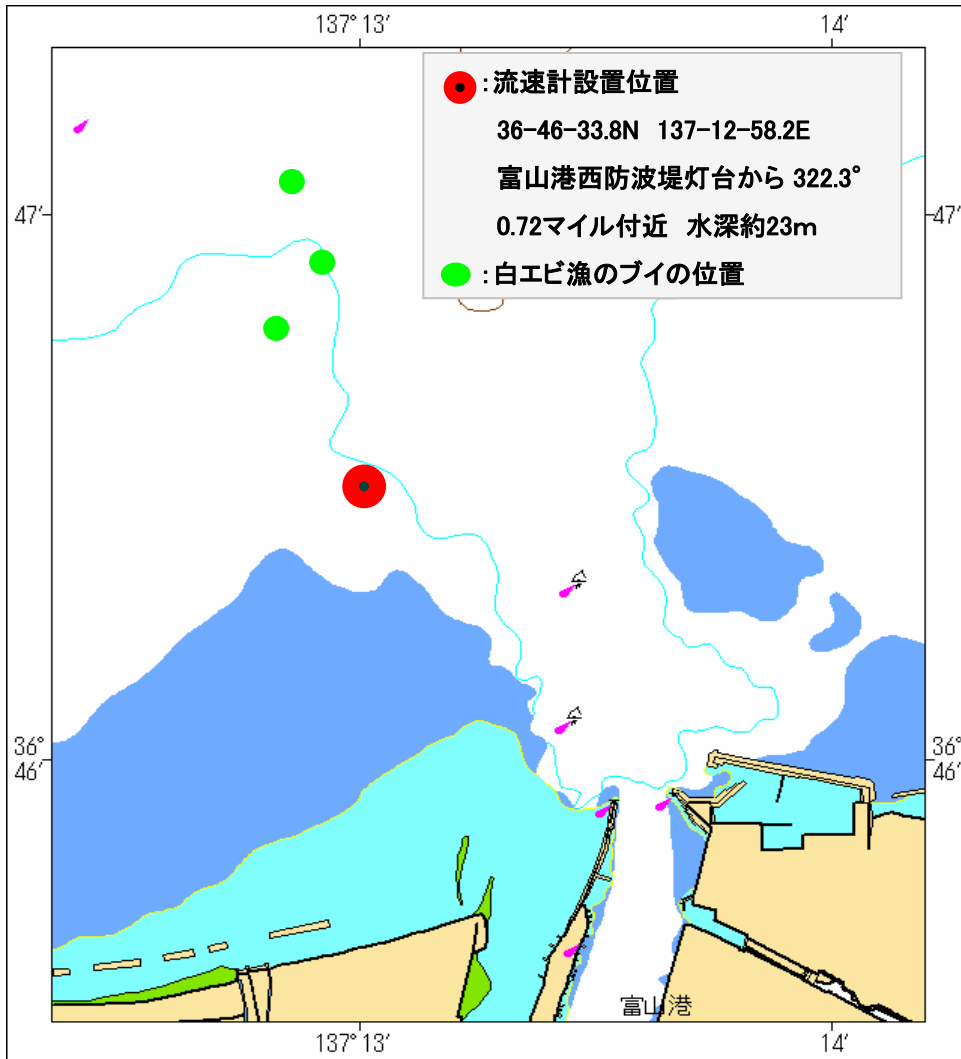
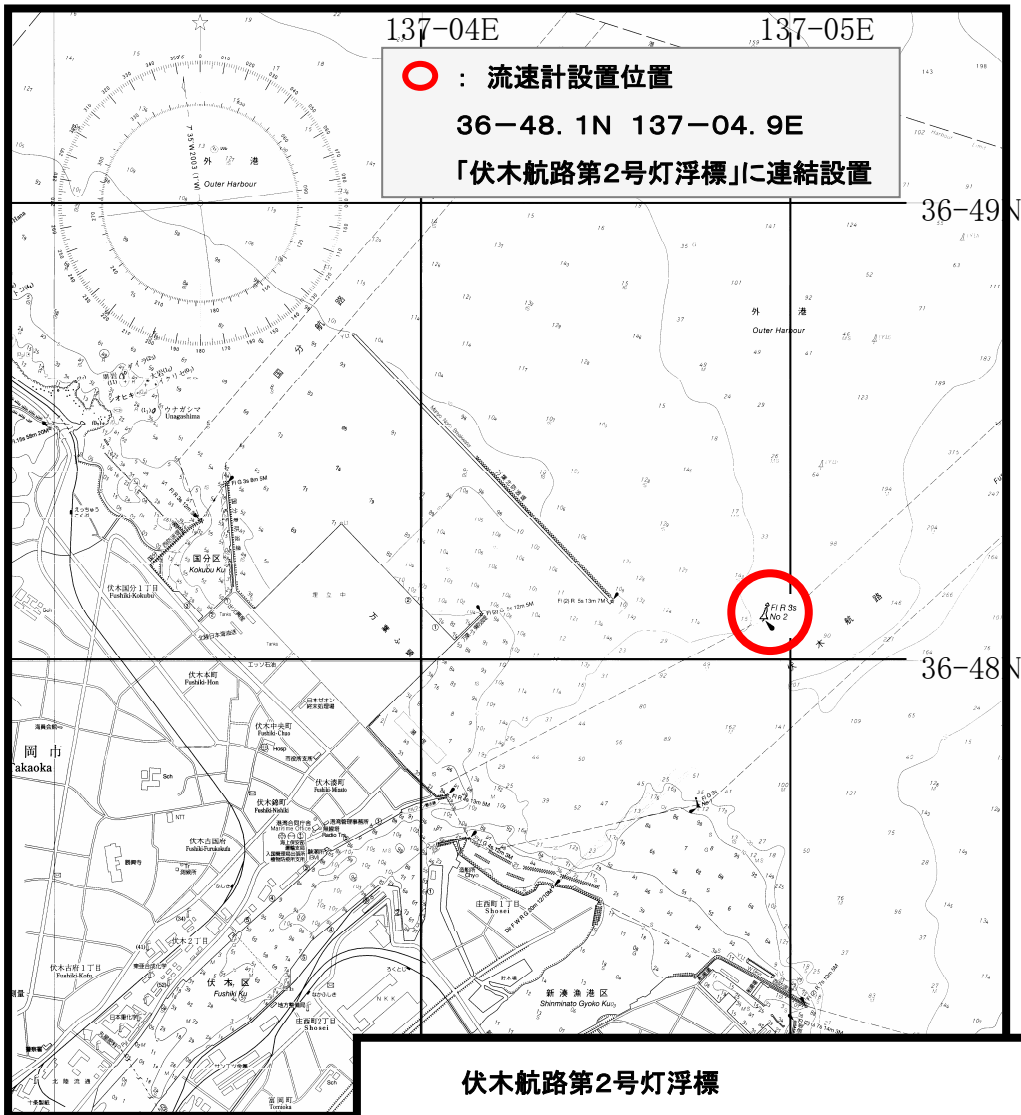


図1-4 小矢部川河口域潮流観測 流速計設置位置図



○ : 流速計設置位置  
 36-48. 1N 137-04. 9E  
 「伏木航路第2号灯浮標」に連結設置

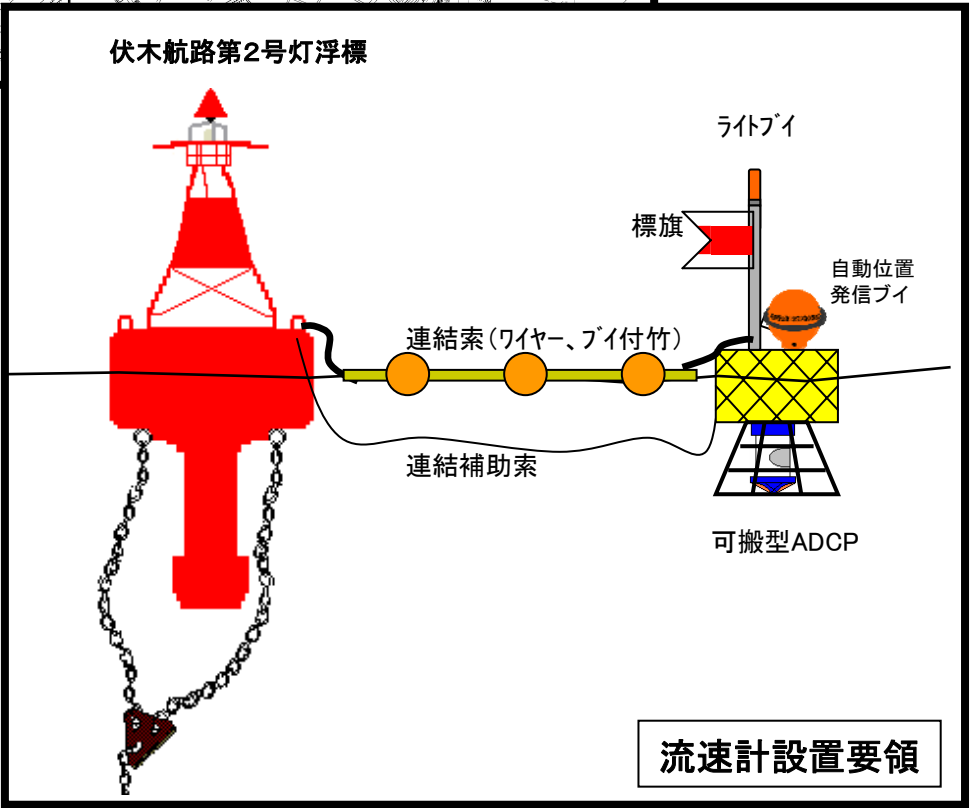


図1-5 富山湾共同環境調査測点図(富山湾域)

