

資料.6 現地作業写真

河口域流況調査（可搬型ADCP）



海流データ収録装置



可搬型ADCP設置作業



可搬型ADCP設置作業



可搬型ADCP設置状況



可搬型ADCP設置作業



調査実施船舶（CL263 巡視艇くろゆり）

河口域流況調査（漂流ブイ）



漂流ブイ(ドローグ、先取りブイ付)



漂流ブイ(ドローグ、先取りブイ付)




漂流ブイ投入



漂流ブイ漂流状況



漂流ブイ揚収



漂流ブイ揚収

河口域水温・塩分調査 (STD)



STDデータ吸い上げ




STD



STD観測



STD観測



STD観測



STD観測

河口域潮流観測 神通川（可搬型ADCP）



係留系(可搬型ADCPほか)



係留系(可搬型ADCPほか)



設置作業



設置状況



揚収後の状況



揚収後の状況

河口域潮流観測 小矢部川（可搬型ADCP）



係留系(可搬型ADCPほか)



設置作業



設置作業



揚収作業




設置状況(伏木航路第2号灯浮標へ係留)



揚収後の状態


富山湾域流況調査（船舶ADCP、STD、XBT）



STD観測




STD観測



STD観測



STDデータ収録装置



XBT観測



調査実施船舶（測量船天洋：船舶ADCP搭載）



船舶ADCP表示部