



六管区水路通報第10号

令和6年3月8日

第六管区海上保安本部

【目次】

第113項	瀬戸内海	播磨灘西部、牛窓港及び付近	ヨットレース
第114項	瀬戸内海	高松港東方、屋島湾	小型船操縦訓練
第115項	瀬戸内海	高松港西方	水難救助訓練
第116項	瀬戸内海	水島港	重量物荷役作業
第117項	瀬戸内海	水島港	工事中棧橋存在
第118項	瀬戸内海	備讃瀬戸、広島南岸	灯台について
第119項	瀬戸内海	備讃瀬戸北航路付近	無線方位信号所業務休止
第120項	瀬戸内海	三島川之江港	岸壁改修工事
第121項	瀬戸内海	新居浜港付近、大島東岸	魚礁設置
第122項	瀬戸内海	尾道糸崎港付近、加島南岸	魚礁設置
第123項	瀬戸内海	壬生川港	灯台復旧
第124項	瀬戸内海	安芸灘、下蒲刈島南方	救難訓練
第125項	瀬戸内海	広島湾、柱島西方	海上訓練
第126項	瀬戸内海	屋代島南岸	橋梁灯一時業務休止
第127項	瀬戸内海	上関港	灯台について
第128項	瀬戸内海	徳山下松港、第4区及び付近	ヨットレース
お知らせ	電子海図等の利用実態に関するアンケートご協力をお願い		

◎ この通報の位置情報は「世界測地系WGS-84」です。

◎ この通報はインターネット、電子メール（インターネットで登録）で配信しています。

また、航行警報もインターネットで入手できます。

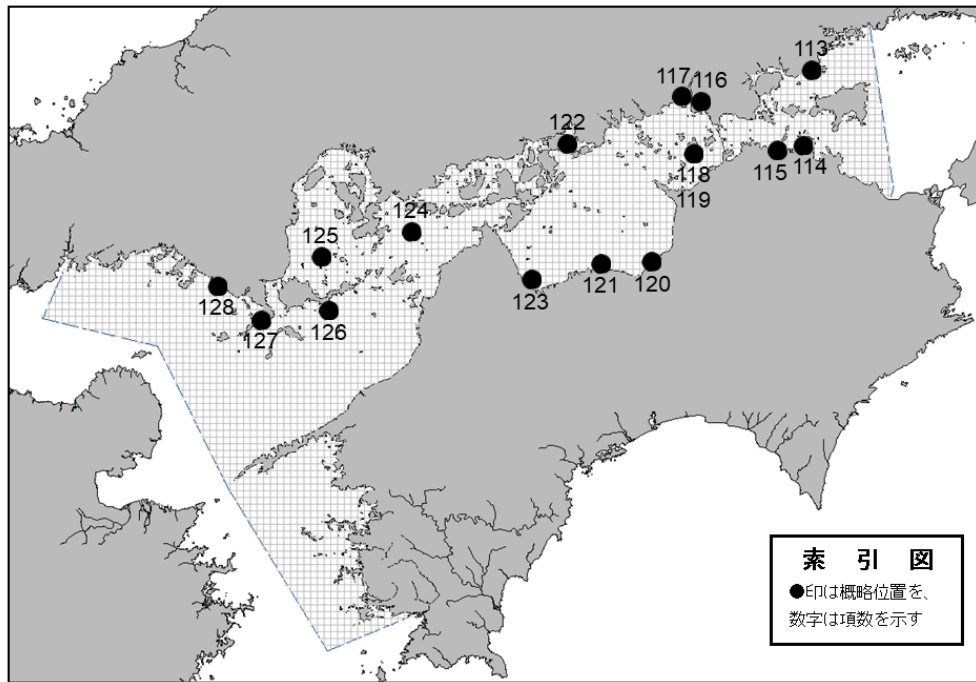
インターネットアドレス <https://www1.kaiho.mlit.go.jp/KAN6/>

◎ 情報の通知について

航海上重要な事項（航路標識の異変、航路障害物の存在等）及び水路図誌の内容と相違する事柄に気付かれた方は、第六管区海上保安本部又は海上保安部署等に連絡をお願いいたします。

◎ 水路通報に関するお問い合わせは第六管区海上保安本部[電話(082)251-5111(内線2515)]まで。

～ 海の事件・事故は 118番へ ～



★6年113項 瀬戸内海 — 播磨灘西部、牛窓港及び付近 ヨットレース

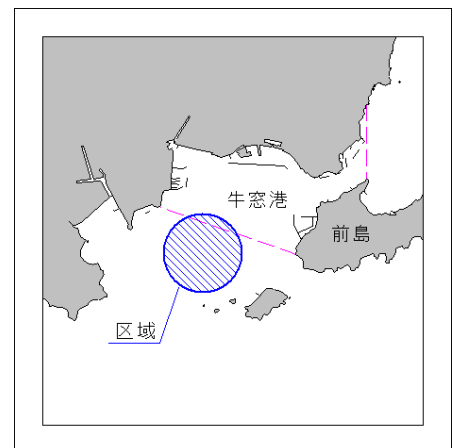
期 間 令和6年3月9日、10日、16日、17日の0830～1630

区 域 34-36-16N 134-09-06Eの地点を中心とする
半径約500mの円内

備 考 (1) 区域内にコースを示す浮標を設置
(2) 警戒船を配置

海 図 W1114

出 所 玉野海上保安部



★6年114項 瀬戸内海 — 高松港東方、屋島湾 小型船操縦訓練

期 間 令和6年3月23日、24日(予備日30日、31日)の日出～日没

位 置 34-21-54N 134-07-00E付近

備 考 コースを示す浮標を設置

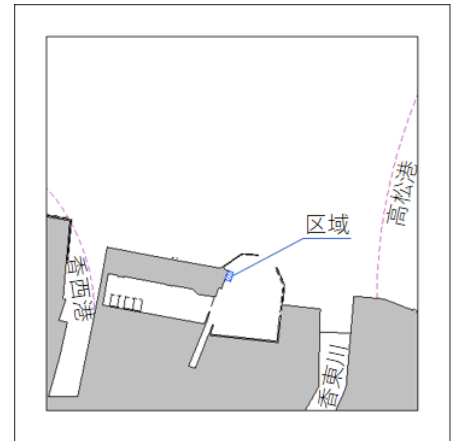
海 図 W137A-JP137A

出 所 第六管区海上保安本部



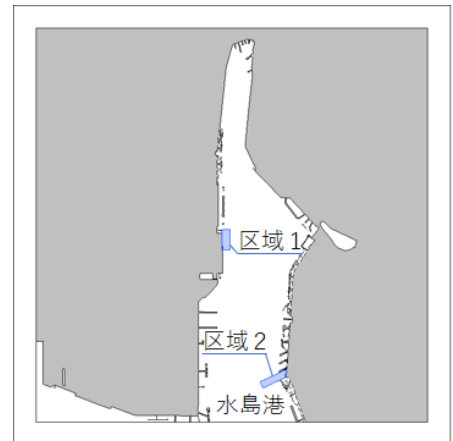
★6年115項 瀬戸内海 — 高松港西方 水難救助訓練

- 期間 令和6年3月13日、14日、18日の1300～1700
- 区域 4地点を結ぶ線及び陸岸により囲まれる区域
- (1) 34-21-23N 134-00-59E (岸線角)
 - (2) 34-21-23N 134-01-00E
 - (3) 34-21-21N 134-00-59E
 - (4) 34-21-21N 134-00-58E (岸線上)
- 備考 (1) 消防艇及び潜水士による訓練
(2) 警戒船を配置
- 海図 W1125
- 出所 第六管区海上保安本部



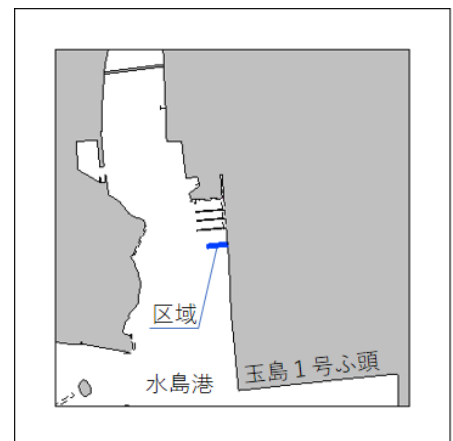
★6年116項 瀬戸内海 — 水島港 重量物荷役作業

- 期間 令和6年3月24日、25日(予備日26日～4月1日)の日出～日没
- 区域1 4地点により囲まれる区域
- (1) 34-30-42N 133-44-13E
 - (2) 34-30-42N 133-44-16E
 - (3) 34-30-37N 133-44-16E
 - (4) 34-30-37N 133-44-13E (岸線上)
- 区域2 4地点を結ぶ線及び陸岸により囲まれる区域
- (1) 34-30-05N 133-44-33E (岸線角)
 - (2) 34-30-02N 133-44-26E
 - (3) 34-30-04N 133-44-25E
 - (4) 34-30-06N 133-44-31E (岸線上)
- 備考 警戒船を配置
- 海図 W1127A-JP1127A
- 出所 水島港長



★6年117項 瀬戸内海 — 水島港 工事中棧橋存在

- 六管区水路通報6年3号26項削除
- 区域 2地点を結ぶ線を中心とする幅約6mの区域
- (1) 34-31-23.1N 133-40-06.1E
 - (2) 34-31-23.4N 133-40-09.5E (岸線上)
- 備考 (1) 浮棧橋築造のための鋼管杭が打設されている
(2) 鋼管杭に黄色灯を設置
- 海図 W1127B-JP1127B
- 出所 第六管区海上保安本部



★6年118項 瀬戸内海 — 備讃瀬戸、広島南岸 灯台について

六管区水路通報6年1号1項削除

期 間 令和6年3月29日まで(予備日を含む)

名 称 江浦港西防波堤灯台

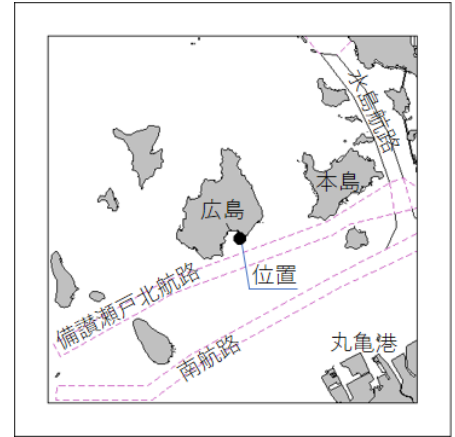
位 置 34-21.6N 133-43.1E

備 考 (1) 改修工事に伴い、灯塔の周囲が灰色のシートで覆われる
(2) 灯火に影響はない

海 図 W137B-JP137B-W153-JP153

参照書誌 411 4227番

出 所 第六管区海上保安本部



★6年119項 瀬戸内海 — 備讃瀬戸北航路付近 無線方位信号所業務休止

六管区水路通報6年7号75項削除

期 間 当分の間

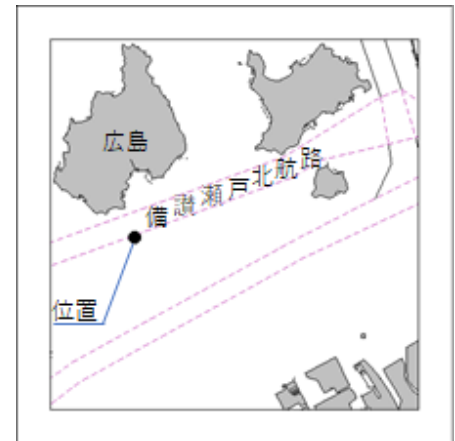
名 称 波節岩無線方位信号所

位 置 34-20.7N 133-42.8E

海 図 W137B-W153-JP153

参照書誌 411 9066.5番

出 所 高松海上保安部



★6年120項 瀬戸内海 — 三島川之江港 岸壁補修工事

期 間 令和6年3月20日～7月31日(予備日を含む)の日出～日没

区 域 4地点を結ぶ線及び陸岸により囲まれる区域

(1) 34-00-39N 133-33-42E(岸線上)

(2) 34-00-37N 133-33-40E

(3) 34-00-39N 133-33-37E

(4) 34-00-41N 133-33-39E(岸線上)

備 考 (1) 潜水作業を伴う

(2) 警戒船を配置

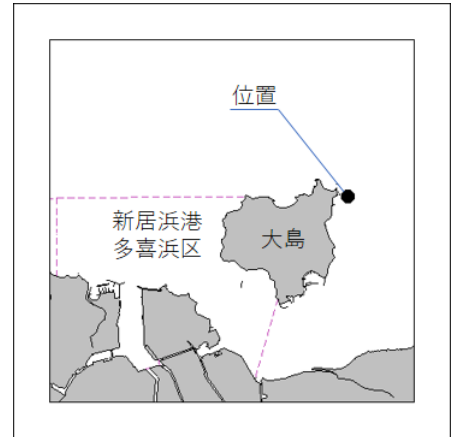
海 図 W165-JP165

出 所 三島川之江港長



★6年121項 瀬戸内海 — 新居浜港付近、大島東岸 魚礁設置

位置 34-00-18.9N 133-22-20.9E
 備考 (1) コンクリート製、高さ約2.0m、26基
 (2) 鋼製、高さ約1.0m、16基
 海図 W1105
 出所 第六管区海上保安本部



★6年122項 瀬戸内海 — 尾道系崎港付近、加島南岸 魚礁設置

区域 9地点により囲まれる区域
 (1) 34-22-12.0N 133-14-36.4E
 (2) 34-22-10.8N 133-14-36.0E
 (3) 34-22-11.6N 133-14-32.6E
 (4) 34-22-11.1N 133-14-31.1E
 (5) 34-22-11.7N 133-14-28.6E
 (6) 34-22-12.7N 133-14-28.2E
 (7) 34-22-12.8N 133-14-24.7E
 (8) 34-22-14.1N 133-14-24.8E
 (9) 34-22-14.0N 133-14-29.5E

備考 (1) 石材、高さ約1.2m
 (2) 鋼製、高さ約2.0m、10基
 (3) 鋼製、高さ約1.0m、15基

海図 W119-W114-W103-W1118
 出所 第六管区海上保安本部



★6年123項 瀬戸内海 — 壬生川港 灯台復旧

六管区水路通報6年9号106項削除

名称 壬生川港壬生川西防波堤灯台
 位置 33-57.4N 133-06.6E
 海図 W1236-W1128-W153-JP153-W1108-JP1108

参照書誌 411 4561番
 出所 今治海上保安部



★6年124項 瀬戸内海 — 安芸灘、下蒲刈島南方 救難訓練

六管区水路通報6年9号107項削除

期 間 令和6年3月8日の1300～1500、15日の1030～1230

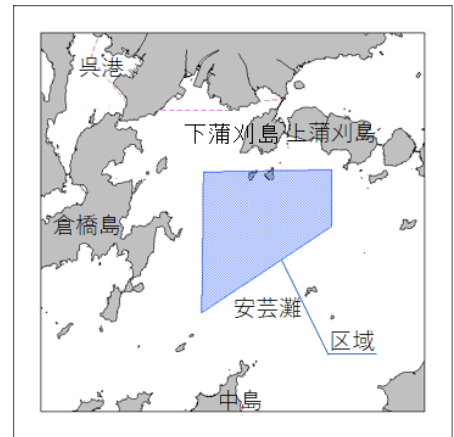
区 域 4地点により囲まれる区域

- (1) 34-09.5N 132-43.5E
- (2) 34-07.0N 132-43.5E
- (3) 34-03.2N 132-36.6E
- (4) 34-09.4N 132-36.7E

備 考 巡視船艇及び航空機による吊上げ、降下訓練

海 図 W141-JP141-W1108-JP1108

出 所 呉海上保安部



★6年125項 瀬戸内海 — 広島湾、柱島西方 海上訓練

1. 航空機による搜索訓練

期 間 令和6年3月11日(予備日12日)の0600～1700

区域1 4地点により囲まれる区域

- (1) 34-03.5N 132-18.7E
- (2) 33-58.6N 132-18.7E
- (3) 33-58.6N 132-17.5E
- (4) 34-03.5N 132-17.5E

備 考 (1) 海上自衛隊による訓練

(2) 潜水作業を伴う

(3) 警戒船を配置

2. 海難救助訓練

期 間 令和6年3月11日の1700～1800、12日の0700～1200、13日0700～1700

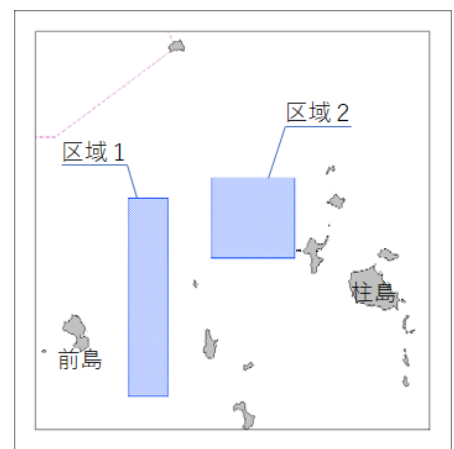
区域2 4地点により囲まれる区域

- (1) 34-04.0N 132-22.5E
- (2) 34-02.0N 132-22.5E
- (3) 34-02.0N 132-20.0E
- (4) 34-04.0N 132-20.0E

備 考 海上自衛隊による訓練

海 図 W142-JP142-W1102-JP1102-W1108-JP1108

出 所 第六管区海上保安本部



★6年126項 瀬戸内海 — 屋代島南岸 橋梁灯一時業務休止

六管区水路通報6年9号111項削除

1. 期 間 令和6年5月31日まで

名 称 沖家室大橋橋梁灯(P7灯、P8灯)

位置2 33-51.5N 132-21.6E

2. 期 間 令和6年3月25日～5月31日

名 称 沖家室大橋橋梁灯(P5灯、P6灯)

位置1 33-51.6N 132-21.6E

備 考 (1) 橋脚補修工事に伴う業務休止

(2) 橋脚は代替灯火で明示する

海 図 W1132-W140-W142-JP142

参照書誌 411 4933.04、4933.05、4933.11、4933.12番

出 所 第六管区海上保安本部



★6年127項 瀬戸内海 - 上関港 灯台について

六管区水路通報5年48号665項削除

期 間 令和6年3月29日まで(予備日を含む)

名 称 上関港A防波堤灯台

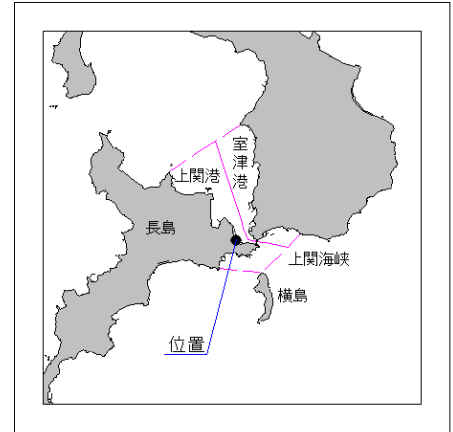
位 置 33-49.9N 132-06.7E

備 考 (1) 改修工事に伴い、灯塔の周囲が灰色のシートで覆われる
(2) 灯火に影響はない

海 図 W1130-W163-W140-W1102-
JP1102-W1108-JP1108

参照書誌 411 5114番

出 所 第六管区海上保安本部



★6年128項 瀬戸内海 - 徳山下松港、第4区及び付近 ヨットレース

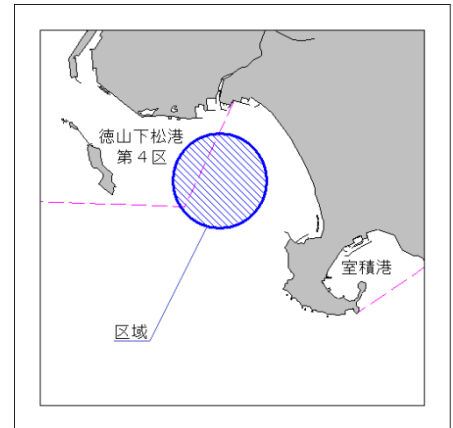
期 間 令和6年3月22日の1200~1700、23日の0900~1700、
24日の0900~1500

区 域 33-56-15N 131-57-02Eの地点を中心とする
半径800mの円内

備 考 (1) 区域内にコースを示す浮標を設置
(2) 警戒船を配置

海 図 W126-JP126

出 所 徳山下松港長




電子海図等の利用実態に関する アンケートご協力をお願い

現在、世界の船舶では海のDX（デジタル・トランスフォーメーション）が進む中、海上保安庁においても次世代の電子海図の刊行準備などを進めています。

準備の一環として、皆様の電子海図や紙海図、アプリケーション等の利用状況を把握するため、電子海図等の利用実態オンライン調査を実施いたします。

つきましては、以下のQRコードよりアンケートにアクセスいただき、調査のご協力をお願いします。所要時間は**5分程度**です。

アンケート実施期間：2024年2月20日～3月31日



©JCGF

ご協力よろしく申し上げます！
アンケートはこちらから



URL: <https://forms.office.com/r/nb1UKzxeZC>

※アンケートの回答は、特定の個人が識別できる情報として公表されることはありません。

<問い合わせ先>

海上保安庁海洋情報部情報利用推進課
第六管区海上保安本部海洋情報部監理課

電話番号：03-3595-3614
電話番号：082-251-5111(代)
(内線：2510)