

令和6年2月22日

第六管区海上保安本部

【目次】

第90項	瀬戸内海 播磨灘、虫明湾	灯台光達距離変更
第91項	瀬戸内海 岡山水道東方	灯台光達距離等変更(予告)
第92項	瀬戸内海 水島港	深浅測量
第93項	瀬戸内海 大崎上島北方、契島西岸	浮棧橋補修作業等
第94項	瀬戸内海 広島港、第1区	海上作業
第95項	瀬戸内海 広島港、第3区	ボーリング作業
第96項	瀬戸内海 広島湾、大野瀬戸	灯台光達距離変更(予告)
第97項	瀬戸内海 広島湾、浮島	灯台光達距離変更(予告)
お知らせ	電子海図等の利用実態に関するアンケートご協力をお願い	

◎ この通報の位置情報は「世界測地系WGS-84」です。

◎ この通報はインターネット、電子メール（インターネットで登録）で配信しています。

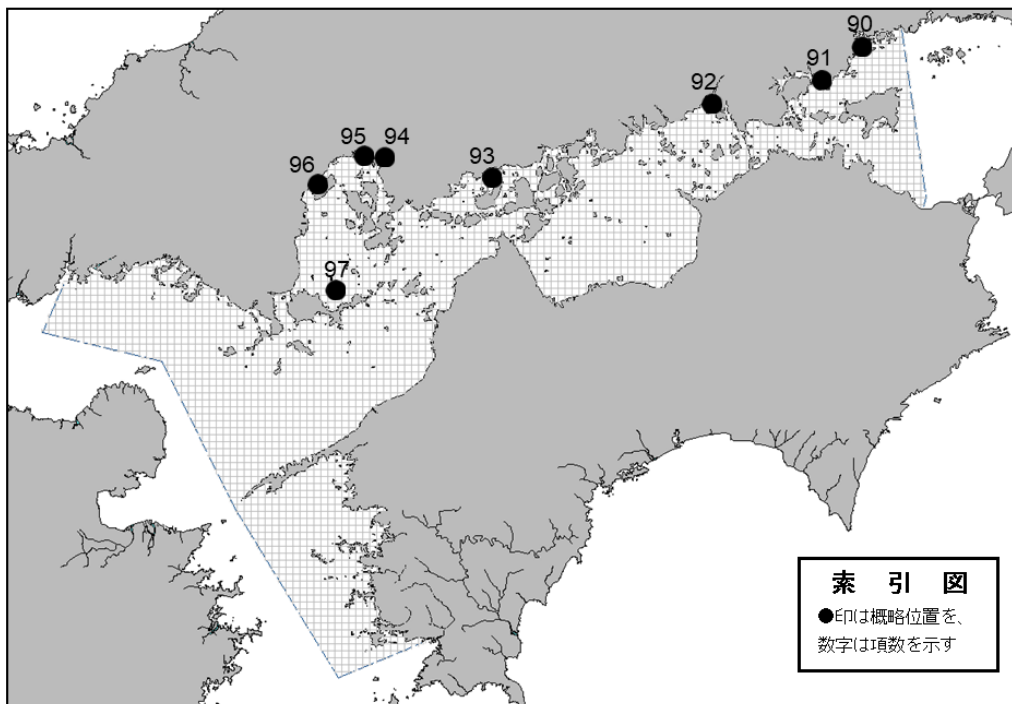
また、航行警報もインターネットで入手できます。

インターネットアドレス <https://www1.kaiho.mlit.go.jp/KAN6/>

◎ 情報の通知について

航海上重要な事項（航路標識の異変、航路障害物の存在等）及び水路図誌の内容と相違する事柄に気付かれた方は、第六管区海上保安本部又は海上保安部署等に連絡をお願いいたします。

◎ 水路通報に関するお問い合わせは第六管区海上保安本部[電話(082)251-5111(内線2515)]まで。



～ 海の事件・事故は 118番へ ～

★6年90項 瀬戸内海 ー 播磨灘、虫明湾 灯台光達距離変更

六管区水路通報6年6号60項削除

名称 虫明漁港9号防波堤灯台

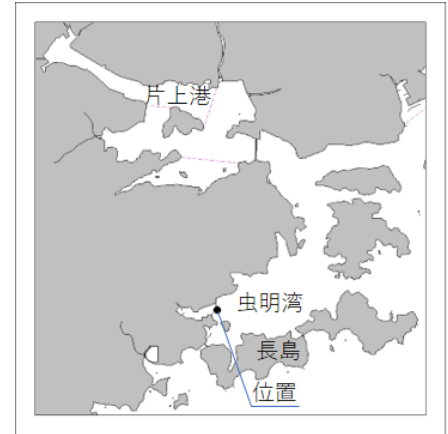
位置 34-41.0N 134-13.4E

光達距離 5海里

海図 W1115-W1114

参照書誌 411 3914番

出所 玉野海上保安部



★6年91項 瀬戸内海 ー 岡山水道東方 灯台光達距離等変更(予告)

六管区水路通報6年6号61項削除

変更予定日 令和6年2月29日

名称 久久井港A防波堤西灯台

位置 34-35.1N 134-04.7E

変更後光達距離 5海里

変更後高さ 平均水面上から灯火まで7.9m

海図 W155-W1114-W153-JP153

参照書誌 411 4008.7番

出所 第六管区海上保安本部



★6年92項 瀬戸内海 ー 水島港 深淺測量

期間 令和6年3月9日～31日の内2日間の日出～日没

区域 4地点により囲まれる区域

(1) 34-30-43N 133-41-15E(棧橋上)

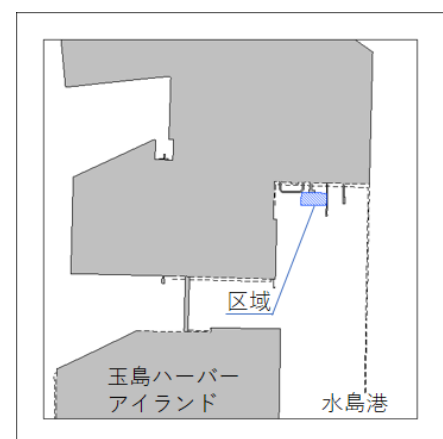
(2) 34-30-40N 133-41-15E(棧橋上)

(3) 34-30-40N 133-41-09E

(4) 34-30-43N 133-41-09E

海図 W1127B-JP1127B

出所 水島港長



★6年93項 瀬戸内海 — 大崎上島北方、契島西岸 浮棧橋補修作業等
 期間 令和6年3月11日～21日(予備日22日～30日)の日出～日没
 位置1 34-17-46N 132-54-39E
 位置2 34-17-51N 132-54-03E
 備考 (1) 潜水作業を伴う
 (2) 警戒船を配置
 海図 W141-JP141
 出所 第六管区海上保安本部



★6年94項 瀬戸内海 — 広島港、第1区 海上作業
 期間 令和6年2月26日までの内1日の日出～日没
 区域 4地点を結ぶ線及び陸岸により囲まれる区域
 (1) 34-21-30N 132-31-12E(岸線上)
 (2) 34-21-35N 132-31-10E
 (3) 34-21-36N 132-31-12E
 (4) 34-21-31N 132-31-14E(岸線上)
 備考 (1) 作業船のアンカーワイヤーの交換作業
 (2) 警戒船を配置
 海図 W1112A-JP1112A
 出所 広島港長



★6年95項 瀬戸内海 — 広島港、第3区 ボーリング作業
 期間 令和6年9月30日までの日出～日没
 区域 2地点を結ぶ線上付近
 (1) 34-21-43N 132-27-02E
 (2) 34-21-47N 132-26-59E
 備考 (1) ボーリング檣の四隅に黄色灯を設置
 (2) 警戒船を配置
 海図 W1112A-JP1112A
 出所 広島港長



★6年96項 瀬戸内海 ー 広島湾、大野瀬戸 灯台光達距離変更(予告)

変更予定日 令和6年3月13日

名称 丸石港4号防波堤東灯台

位置 34-16.3N 132-15.7E

変更後光達距離 5海里

海図 W113-W142-JP142-W1108-
JP1108

参照書誌 411 4765.1番

出所 第六管区海上保安本部



★6年97項 瀬戸内海 ー 広島湾、浮島 灯台光達距離変更(予告)

変更予定日 令和6年3月12日

名称 浮島港樽見D防波堤南灯台

位置 33-57.7N 132-20.9E

変更後光達距離 5海里

海図 W140-W142-JP142-W1102-
JP1102-W1108-JP1108

参照書誌 411 4796.5番

出所 第六管区海上保安本部




電子海図等の利用実態に関する アンケートご協力をお願い

現在、世界の船舶では海のDX（デジタル・トランスフォーメーション）が進む中、海上保安庁においても次世代の電子海図の刊行準備などを進めています。

準備の一環として、皆様の電子海図や紙海図、アプリケーション等の利用状況を把握するため、電子海図等の利用実態オンライン調査を実施いたします。

つきましては、以下のQRコードよりアンケートにアクセスいただき、調査のご協力をお願いします。所要時間は**5分程度**です。

アンケート実施期間：2024年2月20日～3月31日



©JCGF

ご協力よろしく申し上げます！
アンケートはこちらから



URL: <https://forms.office.com/r/nb1UKzxeZC>

※アンケートの回答は、特定の個人が識別できる情報として公表されることはありません。

<問い合わせ先>

海上保安庁海洋情報部情報利用推進課
第六管区海上保安本部海洋情報部監理課

電話番号：03-3595-3614
電話番号：082-251-5111(代)
(内線：2510)