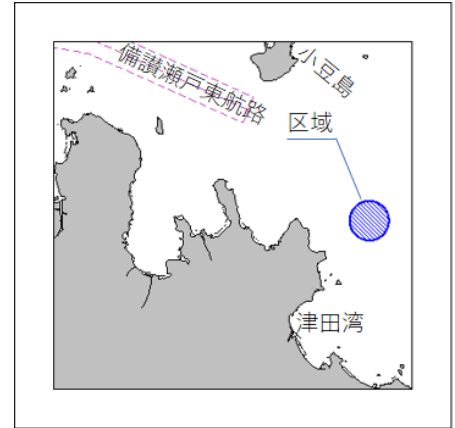


★6年46項 瀬戸内海 — 播磨灘、津田湾北方 照明弾等発射訓練
 期間 令和6年2月12日(予備日13日、28日、29日)の0900~1700
 区域 34-21.1N 134-17.5Eの地点を中心とする
 半径1000mの円内
 備考 巡視船による照明弾及びもやい銃の発射訓練
 海図 W137A-JP137A-W150B-W106-JP106-W153-JP153
 出所 第六管区海上保安本部

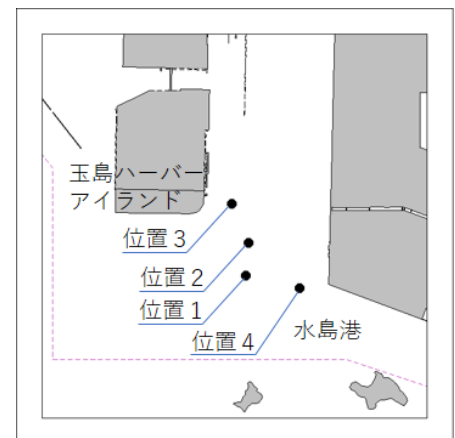


★6年47項 瀬戸内海 — 高松港東方、屋島湾 小型船操縦訓練
 期間 令和6年2月17日、18日(予備日25日、26日)の日出~日没
 位置 34-21-54N 134-07-00E付近
 備考 コースを示す浮標を設置
 海図 W137A-JP137A
 出所 第六管区海上保安本部



★6年48項 瀬戸内海 — 水島港 灯浮標移設等
 六管区水路通報6年3号23項削除

1. 移設
 - 名称 水島港玉島東口第1号灯浮標
 - 位置1 34-28-44.2N 133-41-25.7E
 - 名称 水島港玉島東口第2号灯浮標
 - 位置2 34-29-00.2N 133-41-27.1E
 - 名称 水島港玉島東第2号灯浮標
 - 位置3 34-29-19.3N 133-41-17.1E
 2. 廃止
 - 名称 水島港高梁川第1号灯浮標
 - 位置4 34-28.6N 133-42.0E
- 海図 W1127B-JP1127B-W1116
 参照書誌 411 4276、4279.5、4279.6、4281番
 出所 水島海上保安部



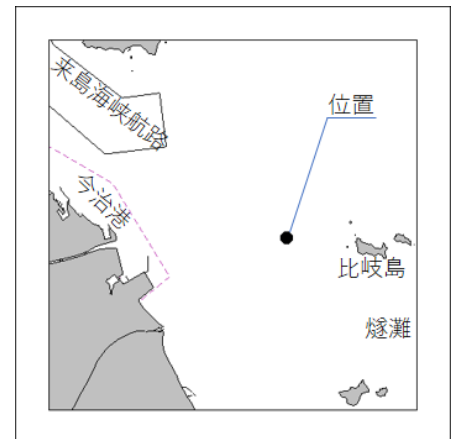
★6年49項 瀬戸内海 — 福山港付近 水中障害物存在
 位置 34-26-28N 133-27-40E付近
 備考 錨(長さ約3m)及び錨鎖(長さ約1m)
 海図 W1137-JP1137
 出所 福山海上保安署



★6年50項 瀬戸内海 — 黒土瀬戸、神島外港 潜水作業
 期間 令和6年2月13日～3月1日(予備日を含む)の日出～日没
 区域 2地点を結ぶ岸線上付近
 (1) 34-27-06N 133-30-07E(岸線上)
 (2) 34-26-39N 133-29-40E(岸線上)
 備考 (1) 護岸の点検作業
 (2) 警戒船を配置
 海図 W1119
 出所 第六管区海上保安本部



★6年51項 瀬戸内海 — 燧灘、比岐島西方 照明弾等発射訓練
 1. 期間 令和6年2月14日(予備日15日、16日)の0930～1700
 位置 34-03-41N 133-04-30E付近
 備考 巡視艇によるもやい銃発射訓練
 2. 期間 令和6年2月19日(予備日22日)の0930～1700
 位置 上記と同じ
 備考 巡視艇による照明弾及びもやい銃の発射訓練
 海図 W1104-JP1104-W1128-W153-JP153-W1108-JP1108
 出所 第六管区海上保安本部



★6年52項 瀬戸内海 — 松山港、第2区 岸壁築造工事等

期 間 令和6年3月15日まで(予備日を含む)の日出～日没

1. 岸壁築造工事

区域1 5地点を結ぶ線及び陸岸により囲まれる区域

- (1) 33-50-54N 132-41-45E (岸線上)
- (2) 33-50-52N 132-41-42E
- (3) 33-50-56N 132-41-40E
- (4) 33-51-00N 132-41-41E
- (5) 33-51-00N 132-41-45E (岸線上)

- 備 考 (1) 工事区域を示す緑色及び黄色灯付浮標を設置
(2) 作業船のアンカーワイヤーが水面下8mとなる位置に灯付浮標を設置
(3) 潜水作業を伴う
(4) 警戒船を配置

2. ケーソン仮置き

区域2 4地点により囲まれる区域

- (1) 33-50-38N 132-41-41E
- (2) 33-50-38N 132-41-44E
- (3) 33-50-34N 132-41-44E
- (4) 33-50-34N 132-41-41E

備 考 ケーソンに黄色簡易灯を設置

海 図 W1124-W164

出 所 松山港長



★6年53項 瀬戸内海 — 安芸灘、上蒲刈島南西方 救難訓練

1. 期 間 令和6年2月8日の1000～1200

位 置 34-05.8N 132-45.2E

2. 期 間 令和6年2月15日の1030～1230

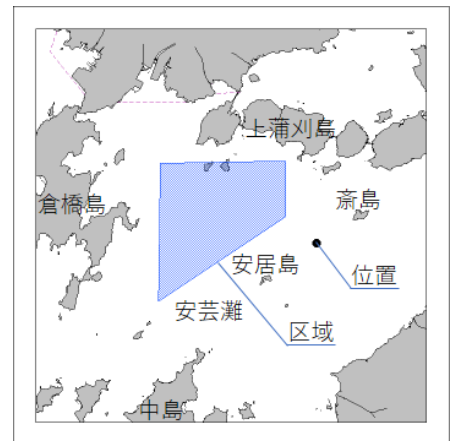
区 域 4地点により囲まれる区域

- (1) 34-09.5N 132-43.5E
- (2) 34-07.0N 132-43.5E
- (3) 34-03.2N 132-36.6E
- (4) 34-09.4N 132-36.7E

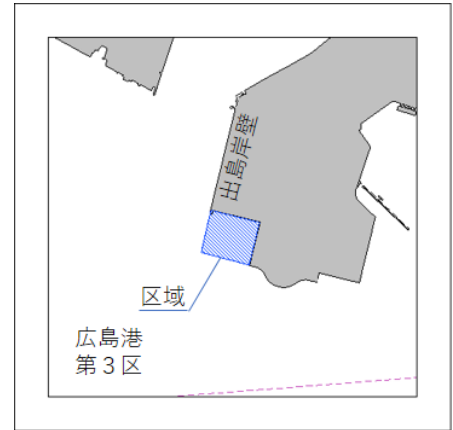
- 備 考 (1) 航空機による吊上げ、降下訓練
(2) 警戒船を配置

海 図 W141-JP141-W1108-JP1108-W100B

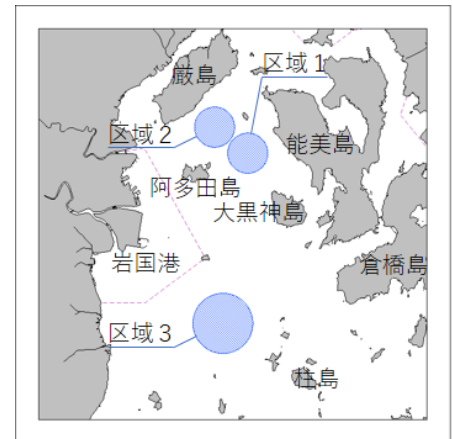
出 所 呉海上保安部



★6年54項 瀬戸内海 — 広島港、第3区 深淺測量
 期間 令和6年2月5日(予備日6日～22日)の日出～日没
 区域 3地点を結ぶ線及び陸岸により囲まれる区域
 (1) 34-20-31N 132-26-28E(岸線角)
 (2) 34-20-34N 132-26-14E
 (3) 34-20-44N 132-26-17E(岸線角)
 海図 W1112A-JP1112A
 出所 広島港長



★6年55項 瀬戸内海 — 広島湾 海難救助訓練
 期間 令和6年2月5日～27日の0800～1730
 区域1 34-12.5N 132-21.5Eの地点を中心とする
 半径1海里の円内
 区域2 34-13.8N 132-19.5Eの地点を中心とする
 半径1海里の円内
 区域3 34-04.0N 132-20.0Eの地点を中心とする
 半径1.5海里の円内
 備考 海上自衛隊による訓練
 海図 W113-W142-JP142-W1108-JP1108
 出所 第六管区海上保安本部



★6年56項 瀬戸内海 — 広島湾、能美島西方 照明弾等発射訓練
 期間 令和6年2月13日(予備日27日)の1100～1300
 区域 34-12.3N 132-21.7Eの地点を中心とする
 半径1000mの円内
 備考 巡視艇による照明弾及びもやい銃の発射訓練
 海図 W113-W142-JP142-W1108-JP1108
 出所 第六管区海上保安本部

