

令和6年1月26日

第六管区海上保安本部

【目次】

第33項	瀬戸内海	播磨灘、大多府島付近	潜水作業
第34項	瀬戸内海	播磨灘西部、牛窓港南西方	灯浮標交換作業
第35項	瀬戸内海	岡山港	簡易灯設置
第36項	瀬戸内海	高松港西方、香西港付近	小型船操縦訓練
第37項	瀬戸内海	水島港及び付近	環境調査
第38項	瀬戸内海	尾道糸崎港、松永湾	水路測量
第39項	瀬戸内海	尾道糸崎港付近、向島東方	水路測量
第40項	瀬戸内海	来島海峡、馬島東岸	灯台光達距離変更(予告)
第41項	瀬戸内海	今治港付近	魚礁設置
第42項	瀬戸内海	広島港、第1区	防波堤延長工事
第43項	瀬戸内海	早瀬瀬戸	汚濁防止膜設置
第44項	瀬戸内海	周防灘、野島南岸	灯台光達距離変更
第45項	豊後水道	宇和島港	簡易灯消灯

◎ この通報の位置情報は「世界測地系WGS-84」です。

◎ この通報はインターネット、電子メール（インターネットで登録）で配信しています。

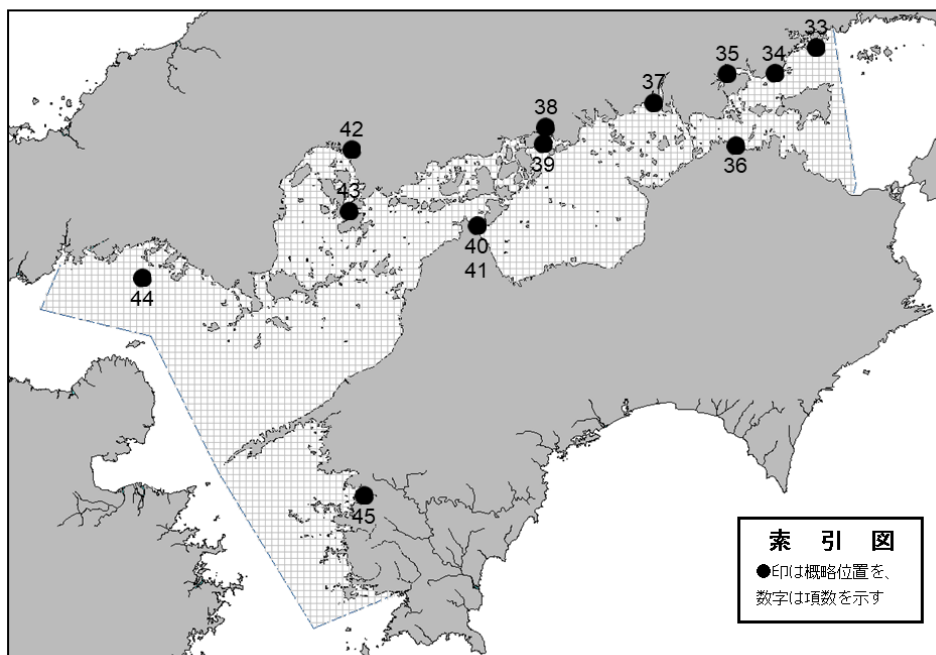
また、航行警報もインターネットで入手できます。

インターネットアドレス <https://www1.kaiho.mlit.go.jp/KAN6/>

◎ 情報の通知について

航海上重要な事項（航路標識の異変、航路障害物の存在等）及び水路図誌の内容と相違する事柄に気付かれた方は、第六管区海上保安本部又は海上保安部署等に連絡をお願いいたします。

◎ 水路通報に関するお問い合わせは第六管区海上保安本部[電話(082)251-5111(内線2515)]まで。



～ 海の事件・事故は 118番へ ～

★6年33項 瀬戸内海 — 播磨灘、大多府島付近 潜水作業

期間 令和6年1月31日～2月2日(予備日3日～16日)の0900～日没

区域 4地点により囲まれる区域

(1) 34-40-47N 134-18-11E

(2) 34-40-34N 134-18-11E

(3) 34-40-34N 134-17-55E

(4) 34-40-47N 134-17-55E

備考 (1) 採泥作業

(2) 警戒船を配置

海図 W1115-W1114

出所 第六管区海上保安本部



★6年34項 瀬戸内海 — 播磨灘西部、牛窓港南西方 灯浮標交換作業

期間 令和6年1月29日(予備日30日～2月5日)の日出～日没

位置 34-35.7N 134-08.1E、サカケノ鼻灯浮標

備考 警戒船を配置

海図 W1114

参照書誌 411 3922番

出所 第六管区海上保安本部



★6年35項 瀬戸内海 — 岡山港 簡易灯設置

六管区水路通報5年44号598項関連

位置 34-35-47N 133-57-16E(防波堤東端)

備考 緑色灯(6秒2閃光)

海図 W155

出所 玉野海上保安部



★6年36項 瀬戸内海 — 高松港西方、香西港付近 小型船操縦訓練

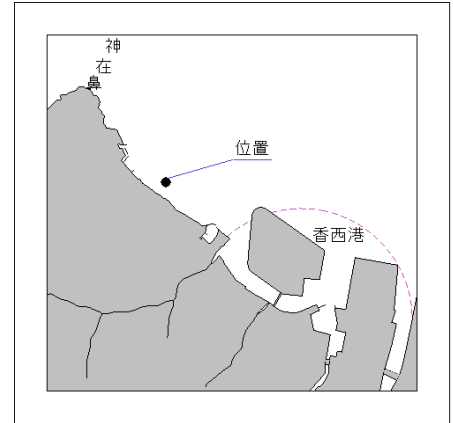
期 間 令和6年2月12日、13日の日出～日没

位 置 34-21-55N 133-59-05E付近

備 考 コースを示す浮標を設置

海 図 W137A-JP137A

出 所 第六管区海上保安本部



★6年37項 瀬戸内海 — 水島港及び付近 環境調査

期 間 令和6年2月14日、15日(予備日16日)の日出～日没

位置1 34-29-50N 133-41-20E

位置2 34-29-50N 133-39-59E

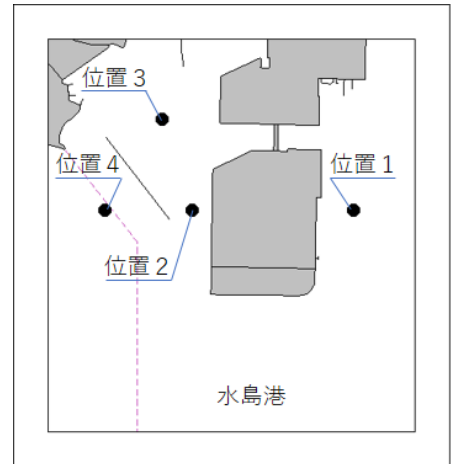
位置3 34-30-28N 133-39-44E

位置4 34-29-50N 133-39-15E

備 考 (1) 潜水作業を伴う  
(2) 警戒船を配置

海 図 W1127B-JP1127B

出 所 水島港長



★6年38項 瀬戸内海 — 尾道糸崎港、松永湾 水路測量

期 間 令和6年1月29日～31日の内1日

区 域 4地点により囲まれる区域

(1) 34-25-24N 133-14-56E

(2) 34-25-20N 133-14-57E

(3) 34-25-19N 133-14-53E

(4) 34-25-22N 133-14-51E

備 考 作業船は「白紅白」の燕尾旗を掲揚

海 図 W119-W114-W1118

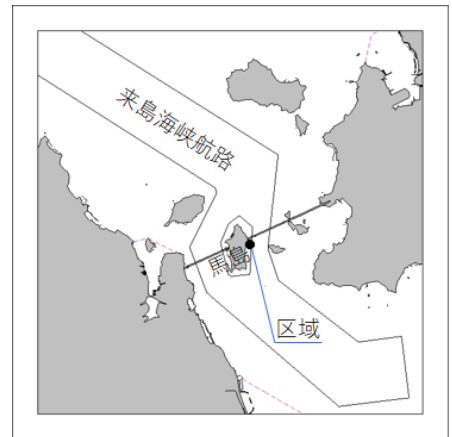
出 所 第六管区海上保安本部



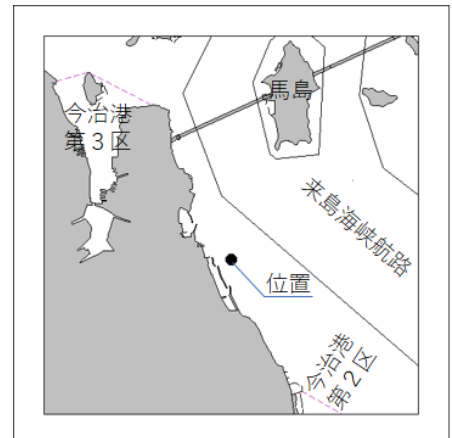
★6年39項 瀬戸内海 — 尾道糸崎港付近、向島東方 水路測量  
 期間 令和6年2月10日～3月6日の内1日の日出～日没  
 区域 6地点により囲まれる区域  
 (1) 34-22-12N 133-14-36E  
 (2) 34-22-11N 133-14-36E  
 (3) 34-22-11N 133-14-31E  
 (4) 34-22-13N 133-14-25E  
 (5) 34-22-14N 133-14-25E  
 (6) 34-22-14N 133-14-29E  
 備考 作業船は「白紅白」の燕尾旗を掲揚  
 海図 W119-W114-W103-W1118  
 出所 第六管区海上保安本部



★6年40項 瀬戸内海 — 来島海峡、馬島東岸 灯台光達距離変更（予告）  
 変更予定日 令和6年2月14日  
 名称 ナガセ鼻灯台  
 位置 34-07.1N 132-59.8E  
 変更後光達距離 8海里  
 海図 W132-JP132-W104-JP104-W1128-W153-JP153-W1108-JP1108  
 参照書誌 411 4611番  
 出所 第六管区海上保安本部



★6年41項 瀬戸内海 — 今治港付近 魚礁設置  
 位置 34-06-05.1N 132-59-09.2E付近  
 備考 鋼製、高さ約1.8m、20基  
 海図 W132-JP132-W104-JP104  
 出所 第六管区海上保安本部



★6年42項 瀬戸内海 — 広島港、第1区 防波堤延長工事

六管区水路通報5年45号628項削除

期間 令和6年1月28日までの日出～日没、29日、30日の日出～2100、  
31日、2月1日の0400～日没、  
2月2日～3月14日(予備日を含む)の日出～日没

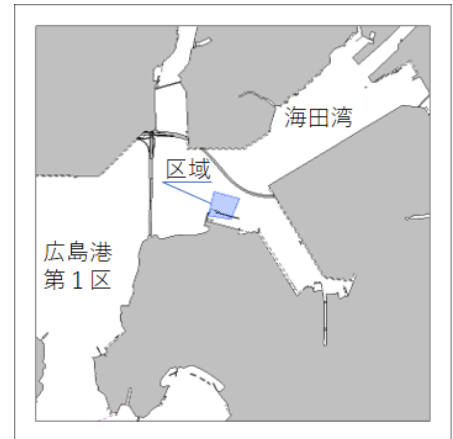
区域 4地点により囲まれる区域

- (1) 34-21-06N 132-30-21E
- (2) 34-21-00N 132-30-18E
- (3) 34-21-01N 132-30-10E
- (4) 34-21-08N 132-30-12E

- 備考 (1) 作業船のアンカー位置を示す浮標を設置  
(2) 夜間、作業船は四隅に白色灯を設置し、区域内に停泊する  
(3) 潜水作業を伴う  
(4) 警戒船を配置

海図 W1112A-JP1112A

出所 広島港長



★6年43項 瀬戸内海 — 早瀬瀬戸 汚濁防止膜設置

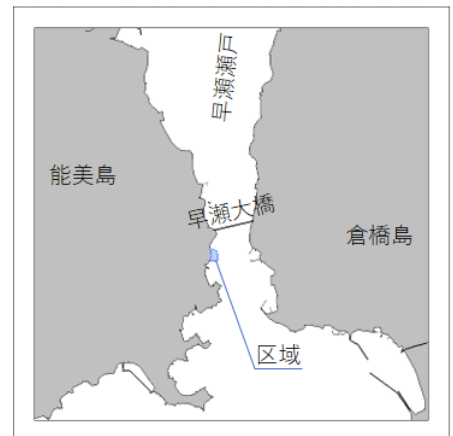
期間 令和6年4月24日まで(予備日を含む)

区域 4地点を結ぶ線及び陸岸により囲まれる区域

- (1) 34-09-12N 132-29-22E(岸線上)
- (2) 34-09-11N 132-29-25E
- (3) 34-09-09N 132-29-25E
- (4) 34-09-09N 132-29-22E(岸線上)

海図 W125

出所 第六管区海上保安本部



★6年44項 瀬戸内海 — 周防灘、野島南岸 灯台光達距離変更

六管区水路通報6年1号7項削除

名称 周防野島灯台

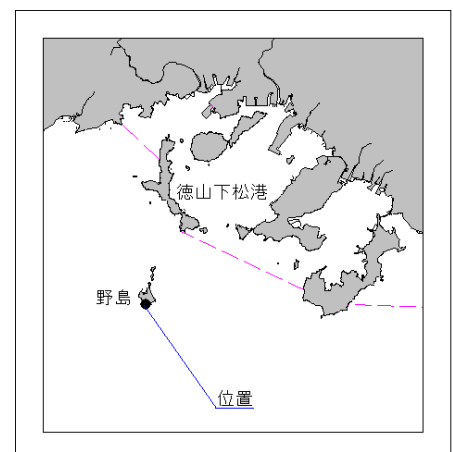
位置 33-56.2N 131-41.7E

光達距離 12.5海里

海図 W126-JP126-W1101-JP1101-  
W1102-JP1102-W100B

参照書誌 411 5140番

出所 徳山海上保安部



★6年45項 豊後水道 一 宇和島港 簡易灯消灯  
位置 33-14-03N 132-33-05E (防波堤西端)、赤色灯  
海図 W138  
出所 宇和島海上保安部

