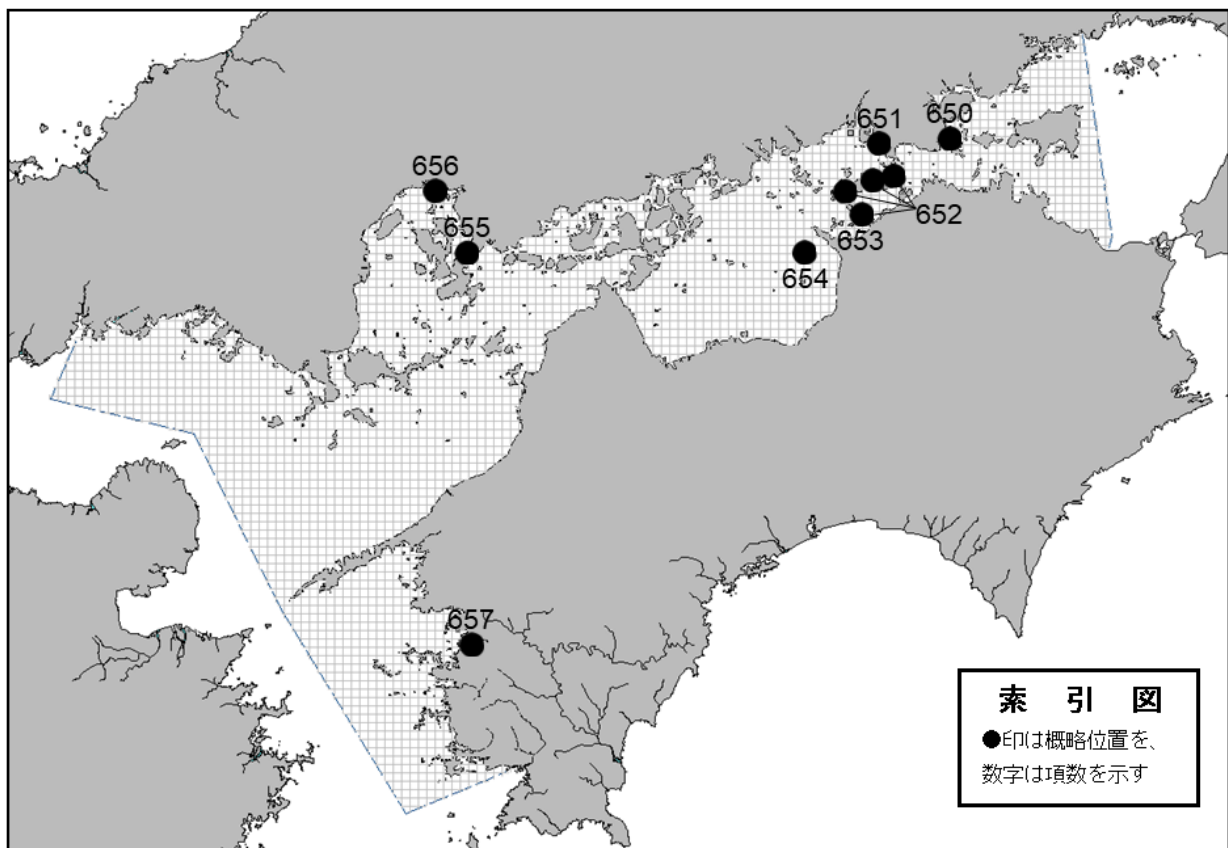


【目次】

第650項	瀬戸内海	備讃瀬戸、直島北岸	・ 棧橋設置等
第651項	瀬戸内海	水島港	・ 重量物荷役作業
第652項	瀬戸内海	備讃瀬戸	・ 海底線点検作業
第653項	瀬戸内海	多度津港付近	・ 灯付浮標設置
第654項	瀬戸内海	燧灘、三崎南方	・ 照明弾発射訓練
第655項	瀬戸内海	呉港付近、音戸ノ瀬戸	・ 棧橋撤去
第656項	瀬戸内海	広島港、第3区	・ 灯付浮標保守作業
第657項	豊後水道	宇和島港	・ 浮棧橋設置作業

- ◎ この通報の位置情報は「世界測地系WGS-84」です。
- ◎ この通報はインターネット、電子メール（インターネットで登録）で配信しています。
また、航行警報もインターネットで入手できます。
インターネットアドレス <https://www1.kaiho.mlit.go.jp/KAN6/>
- ◎ 情報の通知について
航海上重要な事項（航路標識の異変、航路障害物の存在等）及び水路図誌の内容と相違する事柄に気付かれた方は、第六管区海上保安本部又は海上保安部署等に連絡をお願いいたします。
- ◎ 水路通報に関するお問い合わせは第六管区海上保安本部[電話(082)251-5111(内線2515)]まで。



～ 海の事件・事故は 118番へ ～

★5年650項 瀬戸内海 — 備讃瀬戸、直島北岸 棧橋設置等

1. 棧橋設置

区域1 4地点を結ぶ線及び陸岸により囲まれる区域

- (1) 34-28-38.1N 133-58-12.0E(岸線上)
- (2) 34-28-38.2N 133-58-12.8E
- (3) 34-28-36.2N 133-58-13.2E
- (4) 34-28-36.1N 133-58-12.5E(岸線上)

2. ドルフィン設置

区域2 4地点により囲まれる区域

- (1) 34-28-39.1N 133-58-12.3E
- (2) 34-28-38.9N 133-58-12.3E
- (3) 34-28-38.9N 133-58-12.1E
- (4) 34-28-39.1N 133-58-12.1E

3. 渡橋設置

区域3 2地点を結ぶ線上(幅約1m)

- (1) 34-28-38.9N 133-58-12.2E
- (2) 34-28-38.2N 133-58-12.7E

4. 棧橋不存在

区域4 4地点を結ぶ線及び陸岸により囲まれる区域

- (1) 34-28-39.6N 133-58-11.0E(岸線上)
- (2) 34-28-39.7N 133-58-11.5E
- (3) 34-28-38.9N 133-58-11.8E
- (4) 34-28-38.6N 133-58-11.6E(岸線上)

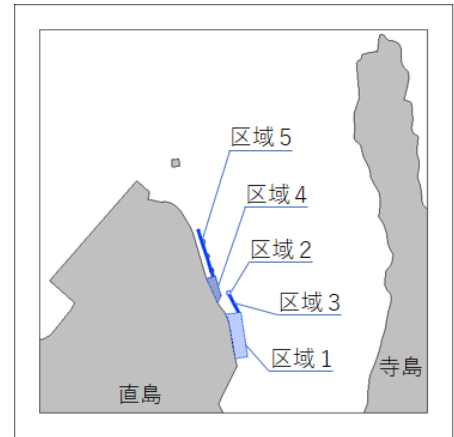
5. ドルフィン及び渡橋不存在

区域5 2地点を結ぶ線上

- (1) 34-28-41.7N 133-58-10.6E
- (2) 34-28-39.7N 133-58-11.4E

海 図 W154

出 所 第六管区海上保安本部



★5年651項 瀬戸内海 — 水島港 重量物荷役作業

期 間 令和5年12月3日～令和6年2月4日(予備日2月5日～29日)の内8日間の日出～日没

区 域 4地点を結ぶ線及び陸岸により囲まれる区域

- (1) 34-28-13N 133-45-58E(棧橋角)
- (2) 34-28-13N 133-45-55E
- (3) 34-28-15N 133-45-55E
- (4) 34-28-15N 133-46-00E(岸線上)

備 考 (1) 作業は起重機船(スパッド式)で実施
(2) 警戒船を配置

海 図 W1127A-JP1127A

出 所 水島港長



★5年652項 瀬戸内海 — 備讃瀬戸 海底線点検作業

期 間 令和5年12月1日～13日(予備日14日～31日)の0800～1700

区域1 2地点を結ぶ線上付近
 (1) 34-23-21N 133-48-41E
 (2) 34-23-23N 133-48-48E(岸線上)

区域2 2地点を結ぶ線上付近
 (1) 34-23-32N 133-47-38E
 (2) 34-23-28N 133-47-25E(岸線上)

区域3 3地点を結ぶ線上付近
 (1) 34-22-34N 133-44-11E
 (2) 34-22-55N 133-45-10E
 (3) 34-23-14N 133-45-16E(岸線上)

区域4 2地点を結ぶ線上付近
 (1) 34-22-29N 133-44-00E
 (2) 34-22-23N 133-43-49E(岸線上)

区域5 2地点を結ぶ線上付近
 (1) 34-21-24N 133-41-09E
 (2) 34-21-31N 133-41-20E(岸線上)

区域6 2地点を結ぶ線上付近
 (1) 34-20-40N 133-38-05E
 (2) 34-20-25N 133-37-50E(岸線上)

区域7 2地点を結ぶ線上付近
 (1) 34-20-07N 133-38-06E
 (2) 34-20-16N 133-37-52E(岸線上)

区域8 2地点を結ぶ線上付近
 (1) 34-18-14N 133-40-34E
 (2) 34-18-20N 133-40-41E(岸線上)

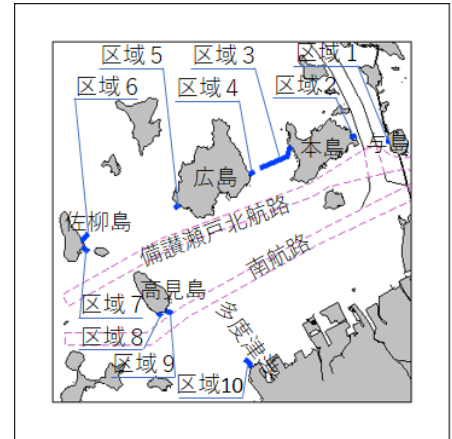
区域9 2地点を結ぶ線上付近
 (1) 34-18-19N 133-41-04E
 (2) 34-18-24N 133-40-50E(岸線上)

区域10 3地点を結ぶ線上付近
 (1) 34-16-58N 133-43-39E
 (2) 34-16-53N 133-43-49E
 (3) 34-16-44N 133-43-53E(岸線上)

備 考 (1) 潜水作業を伴う
 (2) 警戒船を配置

海 図 W1122-W137B-JP137B-W153-JP153

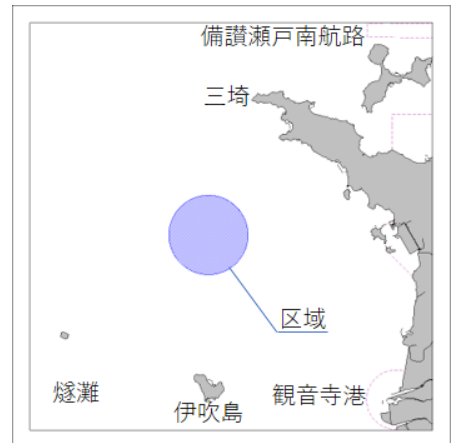
出 所 第六管区海上保安本部



★5年653項 瀬戸内海 — 多度津港付近 灯付浮標設置
 位置 34-17-10N 133-44-52E
 備考 黄色灯付黄色塗やぐら形浮標(4秒1閃光)
 海図 W1139-W137B-JP137B
 出所 高松海上保安部



★5年654項 瀬戸内海 — 燧灘、三崎南方 照明弾発射訓練
 期間 令和5年12月13日(予備日17日)の0900~1200
 区域 34-12.0N 133-32.0Eの地点を中心とする半径2kmの円内
 備考 (1) 巡視艇による訓練
 (2) 警戒船を配置
 海図 W130-W1105-W153-JP153
 出所 第六管区海上保安本部



★5年655項 瀬戸内海 — 呉港付近、音戸ノ瀬戸 栈橋撤去
 区域 2地点を結ぶ線上
 (1) 34-11-40.0N 132-32-12.6E
 (2) 34-11-40.0N 132-32-12.0E(岸線上)
 海図 W1109-JP1109
 出所 第六管区海上保安本部



★5年656項 瀬戸内海 — 広島港、第3区 灯付浮標保守作業

六管区水路通報4年34号471項関連

期 間 令和5年12月21日～29日の内1日の日出～日没

位 置 34-20-34N 132-26-22E付近

備 考 (1) 潜水作業を伴う

(2) 警戒船を配置

海 図 W1112A-JP1112A

出 所 広島港長



★5年657項 豊後水道 — 宇和島港 浮棧橋設置作業

期 間 令和5年12月7日～17日(予備日18日～25日)の0800～1700

区 域 4地点を結ぶ線及び陸岸により囲まれる区域

(1) 33-13-27N 132-33-10E(岸線上)

(2) 33-13-27N 132-33-02E

(3) 33-13-30N 132-33-02E

(4) 33-13-30N 132-33-10E(岸線上)

備 考 (1) 作業船のアンカーワイヤーが水面下2mとなる位置に黄色灯付浮標を設置

(2) 潜水作業を伴う

(3) 警戒船を配置

海 図 W138

出 所 宇和島海上保安部

