

★5年633項 瀬戸内海 — 備讃瀬戸及び付近 海底線点検作業

期間 令和5年12月3日～12日(予備日12月13日～令和6年1月31日)の0800～1700

区域1 2地点を結ぶ線上付近
 (1) 34-29-47N 134-09-10E
 (2) 34-29-32N 134-09-30E(岸線上)

区域2 2地点を結ぶ線上付近
 (1) 34-29-32N 134-05-25E
 (2) 34-29-47N 134-05-47E(岸線上)

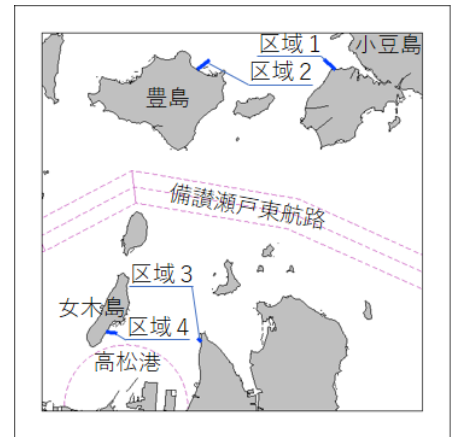
区域3 2地点を結ぶ線上付近
 (1) 34-22-58N 134-05-26E
 (2) 34-22-53N 134-05-32E(岸線上)

区域4 2地点を結ぶ線上付近
 (1) 34-23-05N 134-03-03E
 (2) 34-23-08N 134-02-43E(岸線上)

備考 (1) 潜水作業を伴う
 (2) 警戒船を配置

海図 W137A-JP137A-W106-JP106-W153-JP153

出所 第六管区海上保安本部



★5年634項 瀬戸内海 — 高松港東方、屋島湾 小型船操縦訓練

期間 令和5年12月9日、10日(予備日16日、17日)の日出～日没

位置 34-21-54N 134-07-00E付近

備考 コースを示す浮標を設置

海図 W137A-JP137A

出所 第六管区海上保安本部



★5年635項 瀬戸内海 — 安芸灘、下蒲刈島南方 救難訓練

期間 令和5年12月12日の1030～1230

区域 4地点により囲まれる区域
 (1) 34-09.5N 132-43.5E
 (2) 34-07.0N 132-43.5E
 (3) 34-03.2N 132-36.6E
 (4) 34-09.4N 132-36.7E

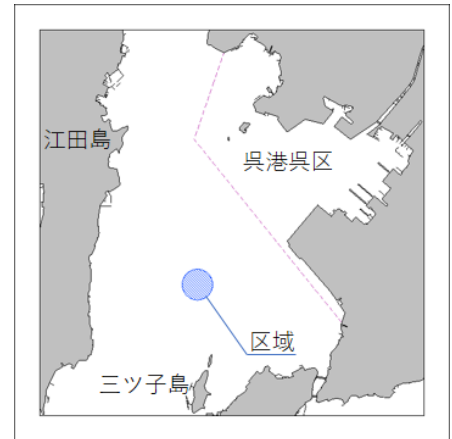
備考 巡視船艇及び航空機による吊上げ、降下訓練

海図 W141-JP141-W1108-JP1108

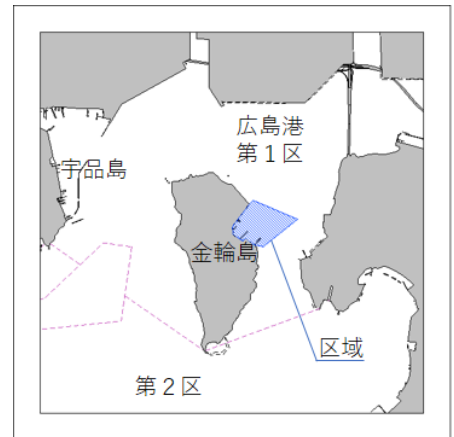
出所 呉海上保安部



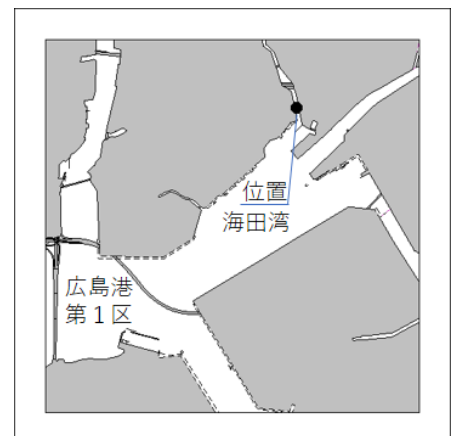
★5年636項 瀬戸内海 — 呉港付近、三ツ子島北方 海上作業
 期間 令和5年12月4日2100～5日2000(予備日5日2000～20日0000)の日出～日没
 区域 34-12-53N 132-30-45Eの地点を中心とする
 半径300mの円内
 備考 (1) 半潜水式運搬船に作業船を引き込む作業
 (2) 警戒船を配置
 海図 W125-W1109-JP1109-W142-
 JP142
 出所 第六管区海上保安本部



★5年637項 瀬戸内海 — 広島港、第1区 重量物荷役作業
 期間 令和5年12月6日～8日(予備日9日～15日)の日出～日没
 区域 5地点を結ぶ線及び陸岸により囲まれる区域
 (1) 34-20-38N 132-29-08E(岸線角)
 (2) 34-20-40N 132-29-10E
 (3) 34-20-33N 132-29-28E
 (4) 34-20-24N 132-29-14E
 (5) 34-20-24N 132-29-11E(岸線上)
 備考 (1) 作業船のアンカーワイヤーが水面下5mとなる位置に
 黄色灯付浮標を設置
 (2) 警戒船を配置
 海図 W1112A-JP1112A
 出所 広島港長



★5年638項 瀬戸内海 — 広島港、第1区 水路測量
 期間 令和5年12月1日～令和6年1月31日の内3日間
 位置 34-21-58N 132-31-03E付近
 備考 作業船は「白紅白」の燕尾旗を掲揚
 海図 W1112A-JP1112A
 出所 第六管区海上保安本部



★5年639項 瀬戸内海 — 広島港、第3区 海上作業

期間 令和5年12月11日～18日(予備日19日～26日)の0700～1600

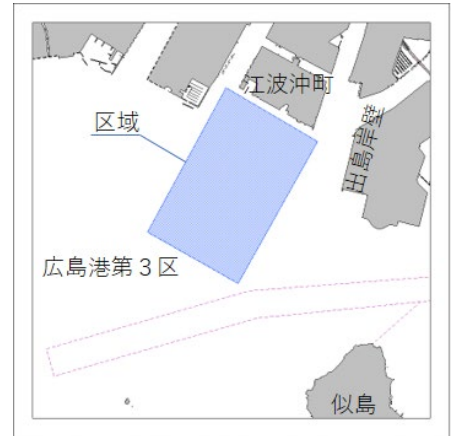
区域 4地点により囲まれる区域

- (1) 34-21-06N 132-26-03E
- (2) 34-20-01N 132-25-19E
- (3) 34-20-24N 132-24-29E
- (4) 34-21-31N 132-25-12E

- 備考 (1) 海底堆積物の除去作業
(2) 警戒船を配置

海図 W1112A-JP1112A-W1112B-
JP1112B-W142-JP142

出所 広島港長



★5年640項 瀬戸内海 — 広島港、第3区 重量物荷役作業

期間 令和5年12月4日、5日(予備日6日～12日)の日出～日没

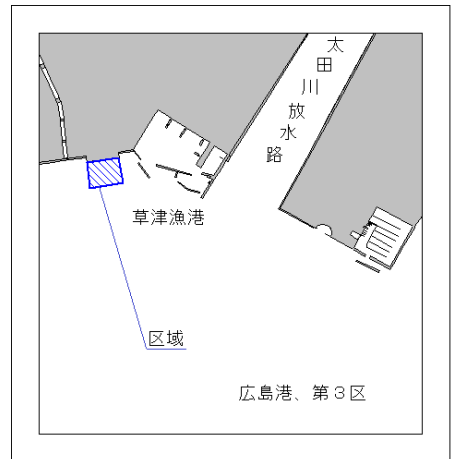
区域 4地点を結ぶ線及び陸岸により囲まれる区域

- (1) 34-21-45N 132-23-47E(岸線角)
- (2) 34-21-40N 132-23-48E
- (3) 34-21-39N 132-23-41E
- (4) 34-21-44N 132-23-39E(岸線角)

- 備考 (1) 作業船のアンカーワイヤーが水面下5mとなる位置に
浮標を設置
(2) 警戒船を配置

海図 W1112A-JP1112A-W1112B-
JP1112B

出所 広島港長



★5年641項 瀬戸内海 — 広島湾、厳島北東方 海上訓練

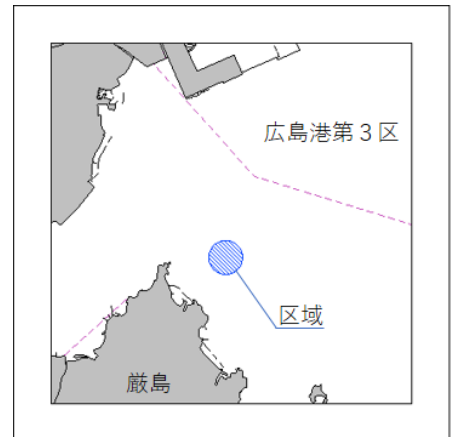
期間 令和5年12月5日の1015～1135

区域 34-18-44N 132-20-40Eの地点を中心とする
半径300mの円内

- 備考 (1) 巡視艇等による訓練
(2) 放水を伴う
(3) 警戒船を配置

海図 W1112B-JP1112B-W142-
JP142

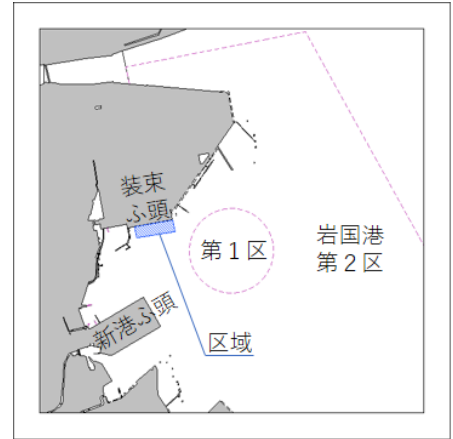
出所 広島海上保安部



★5年642項 瀬戸内海 — 岩国港、第2区 海上訓練

- 期間 令和5年12月7日、8日の0900~1100
 区域 4地点を結ぶ線及び陸岸により囲まれる区域
 (1) 34-11-48N 132-14-26E(岸線角)
 (2) 34-11-44N 132-14-27E
 (3) 34-11-42N 132-14-12E
 (4) 34-11-46N 132-14-11E(岸線上)

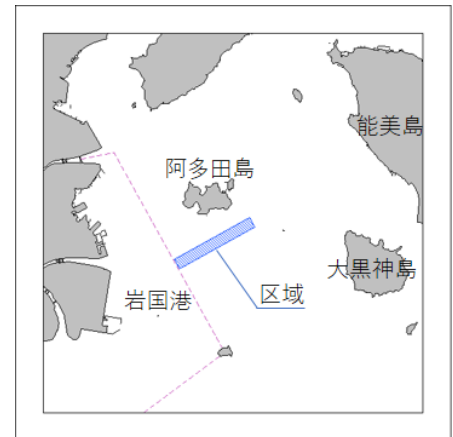
備考 巡視艇等による訓練
 海図 W1136-W113
 出所 岩国港長



★5年643項 瀬戸内海 — 広島湾、阿多田島南方 海底調査

- 期間 令和5年12月13日(予備日17日)の0700~1900
 区域 4地点により囲まれる区域
 (1) 34-11.0N 132-19.8E
 (2) 34-10.7N 132-19.9E
 (3) 34-09.6N 132-17.4E
 (4) 34-09.8N 132-17.3E

備考 (1) 海上自衛隊による調査
 (2) 水中無人機を使用する
 (3) 採泥作業を伴う
 海図 W113-W142-JP142-W1108-JP1108
 出所 第六管区海上保安本部



★5年644項 瀬戸内海 — 伊予灘 灯浮標不存在

名称 伊予灘航路第8号灯浮標
 位置 33-49.9N 132-32.6E
 備考 海図図載位置に、伊予灘航路第8号バーチャルAIS航路標識(V/IYONADA NO. 8)安全水域標識を設置
 海図 W164-W140-JP141-W141-W1102-JP1102-W1108-JP1108-W100B
 参照書誌 411 4912番
 出所 第六管区海上保安本部



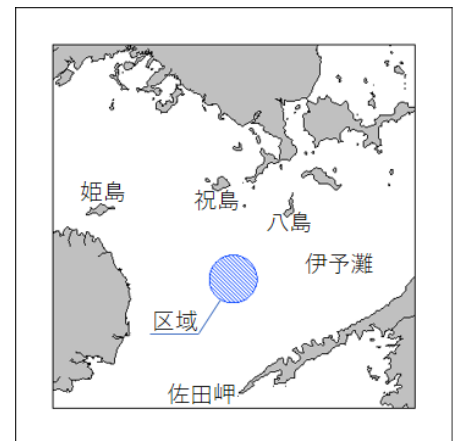
★5年645項 瀬戸内海 — 屋代島南岸 橋梁灯一時業務休止

期 間 令和5年12月4日～令和6年3月8日
 1. 名 称 沖家室大橋橋梁灯 (P5灯、P6灯)
 位置1 33-51.6N 132-21.6E
 2. 名 称 沖家室大橋橋梁灯 (P7灯、P8灯)
 位置2 33-51.5N 132-21.6E
 備 考 (1) 橋脚補修工事に伴う業務休止
 (2) 橋脚は代替灯火で明示する
 海 図 W1132-W140-W142-JP142
 参照書誌 411 4933.04、4933.05、4933.11、4933.12番
 出 所 第六管区海上保安本部



★5年646項 瀬戸内海 — 伊予灘、八島南西方 海難救助訓練

期 間 令和5年12月13日、15日の1300～1600
 区 域 33-35.0N 132-00.0Eの地点を中心とする
 半径3海里の円内
 備 考 海上自衛隊による訓練
 海 図 W1101-JP1101-W1102-
 JP1102-W100B
 出 所 第六管区海上保安本部



★5年647項 瀬戸内海 — 徳山下松港、第1区 海上訓練

期 間 令和5年11月28日の1100～1400
 区 域 4地点により囲まれる区域
 (1) 34-02-41N 131-47-30E(岸線上)
 (2) 34-02-45N 131-47-24E
 (3) 34-02-52N 131-47-32E
 (4) 34-02-48N 131-47-38E(岸線角)
 備 考 巡視艇等による訓練
 海 図 W1106-JP1106
 出 所 徳山下松港長



★5年648項 瀬戸内海 — 徳山下松港南西方、野島周辺 照明弾発射訓練

期 間 令和5年11月29日の0800～1000

区 域 6地点により囲まれる区域

- (1) 33-58.0N 131-42.6E
- (2) 33-57.8N 131-43.3E
- (3) 33-57.0N 131-43.3E
- (4) 33-54.8N 131-42.0E
- (5) 33-55.7N 131-40.1E
- (6) 33-57.4N 131-40.0E

備 考 巡視艇による照明弾の発射訓練

海 図 W126-JP126-W1101-JP1101-
W1102-JP1102

出 所 徳山海上保安部



★5年649項 豊後水道及び付近 環境調査

期 間 令和5年12月12日(予備日13日～19日)の日出～日没

位置1 33-28-42N 131-57-03E

位置2 32-50-48N 132-18-33E

- 備 考 (1) 測量船による採水及び採泥調査
(2) 測量船は「白紅白」の燕尾旗を掲揚

海 図 W1218-W151-JP151-W1101-
JP1101-W1102-JP1102

出 所 第六管区海上保安本部

