

令和5年11月2日

第六管区海上保安本部

【目次】

第589項	瀬戸内海	高松港及び付近	ヨットレース
第590項	瀬戸内海	岡山港	灯台廃止(予告)
第591項	瀬戸内海	水島港	海上作業
第592項	瀬戸内海	水島港	深淺測量
第593項	瀬戸内海	備後灘、走島 至 田島	海底線敷設
第594項	瀬戸内海	来島海峡航路西口及び付近	海底調査等
第595項	瀬戸内海	大崎上島西方	水路測量
第596項	豊後水道	八幡浜港南方	海底線点検作業

◎ この通報の位置情報は「世界測地系WGS-84」です。

◎ この通報はインターネット、電子メール（インターネットで登録）で配信しています。

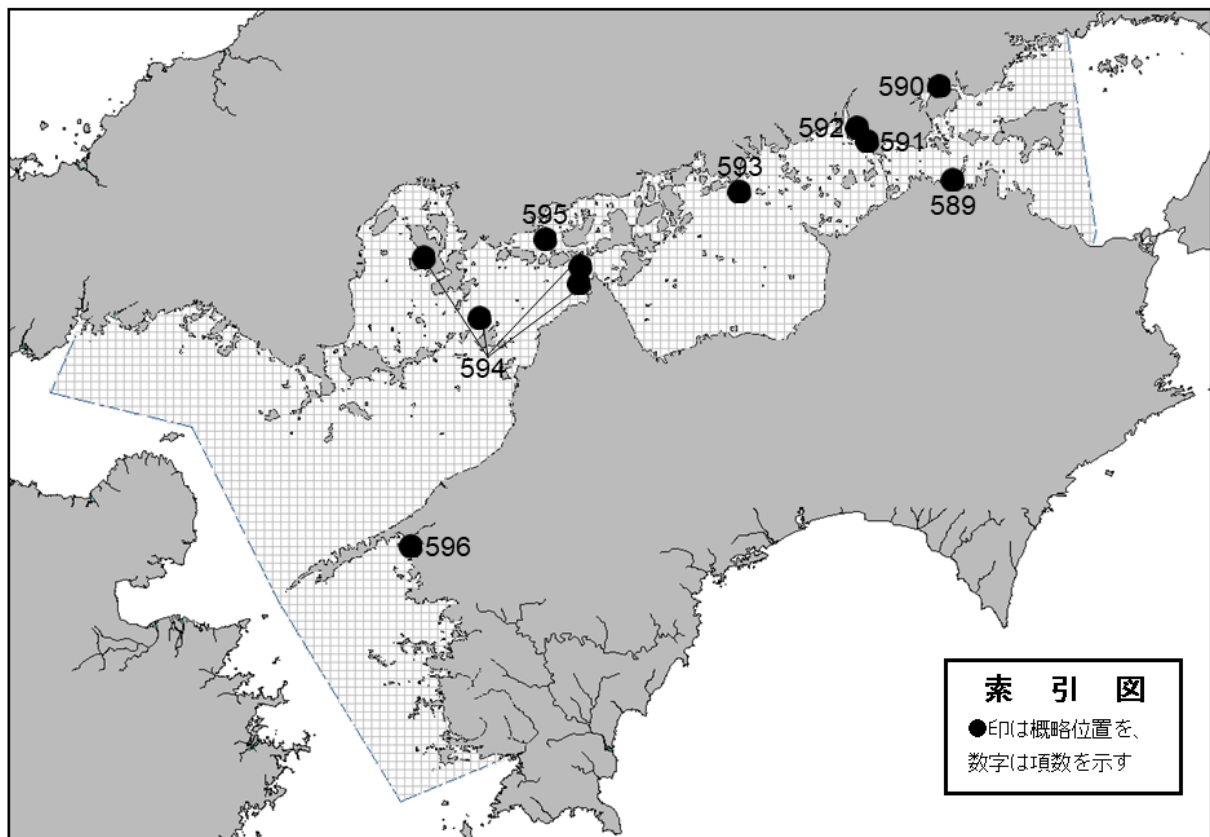
また、航行警報もインターネットで入手できます。

インターネットアドレス <https://www1.kaiho.mlit.go.jp/KAN6/>

◎ 情報の通知について

航海上重要な事項（航路標識の異変、航路障害物の存在等）及び水路図誌の内容と相違する事柄に気付かれた方は、第六管区海上保安本部又は海上保安部署等に連絡をお願いいたします。

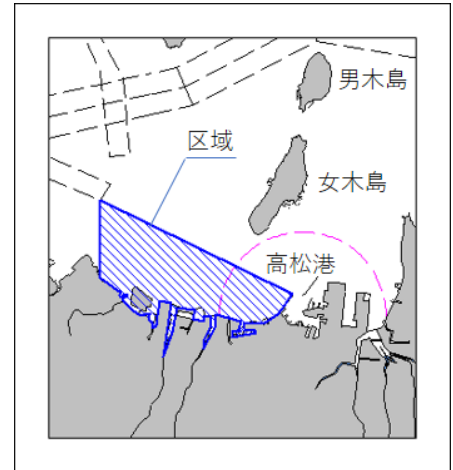
◎ 水路通報に関するお問い合わせは第六管区海上保安本部[電話(082)251-5111(内線2515)]まで。



～ 海の事件・事故は 118番へ ～

★5年589項 瀬戸内海 - 高松港及び付近 ヨットレース

期間 令和5年11月16日～19日の0900～1700
区域 3地点を結ぶ線及び陸岸により囲まれる区域
(1) 34-21-58N 133-58-53E(岸線上)
(2) 34-23-23N 133-58-52E
(3) 34-21-42N 134-03-06E(防波堤先端)
備考 (1) 区域内にコースを示す浮標を設置
(2) 警戒船を配置
海図 W1125-W137A-JP137A-
W153-JP153
出所 第六管区海上保安本部



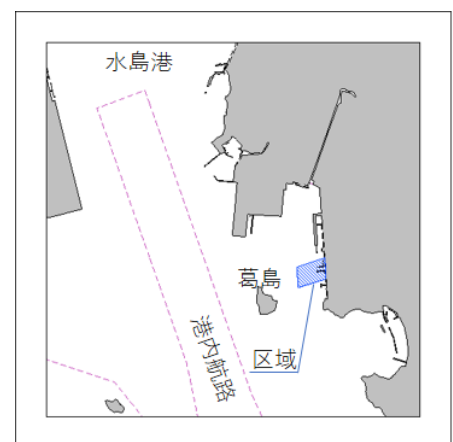
★5年590項 瀬戸内海 - 岡山港 灯台廃止(予告)

廃止予定日 令和5年11月6日
名称 岡山港西防波堤灯台
位置 34-35.8N 133-57.3E
海図 W155
参照書誌 411 4020番
出所 第六管区海上保安本部



★5年591項 瀬戸内海 - 水島港 海上作業

期間 令和5年11月12日～18日(予備日を含む)の日出～日没
区域 4地点を結ぶ線及び陸岸により囲まれる区域
(1) 34-27-54N 133-46-02E
(2) 34-27-51N 133-45-52E
(3) 34-27-57N 133-45-52E
(4) 34-28-00N 133-46-02E
備考 (1) 棧橋更新作業
(2) 作業船のアンカーワイヤーが水面下6mとなる位置に黄色灯付浮標を設置
(3) 夜間、作業船は四隅に灯を設置し、区域内に停泊する
(4) 警戒船を配置
海図 W1127A-JP1127A
出所 水島港長



★5年592項 瀬戸内海 — 水島港 深浅測量

六管区水路通報5年42号567項削除

期 間 令和5年12月1日～19日の内5日間の日出～日没

区域1 5地点を結ぶ線及び陸岸により囲まれる区域(陸域を除く)

- (1) 34-30-31N 133-44-06E(岸線上)
- (2) 34-30-31N 133-44-15E
- (3) 34-29-46N 133-44-15E
- (4) 34-29-46N 133-43-54E
- (5) 34-29-55N 133-43-54E(岸線上)

区域2 4地点により囲まれる区域

- (1) 34-29-54N 133-43-48E
- (2) 34-29-51N 133-43-47E
- (3) 34-29-58N 133-43-25E
- (4) 34-30-01N 133-43-26E(岸線上)

海 図 W1127A-JP1127A

出 所 水島港長



★5年593項 瀬戸内海 — 備後灘、走島 至 田島 海底線敷設

区 域 11地点を結ぶ線上付近

- (1) 34-20-23N 133-26-59E(岸線上)
- (2) 34-20-05N 133-27-08E
- (3) 34-19-54N 133-27-09E
- (4) 34-19-45N 133-27-02E
- (5) 34-19-41N 133-26-57E
- (6) 34-19-38N 133-26-47E
- (7) 34-20-22N 133-19-39E
- (8) 34-20-23N 133-19-34E
- (9) 34-20-25N 133-19-31E
- (10) 34-20-30N 133-19-25E
- (11) 34-21-01N 133-19-01E(岸線上)

海 図 W130-W1118-JP153-W153

出 所 第六管区海上保安本部



★5年594項 瀬戸内海 — 来島海峡航路西口及び付近 海底調査等

六管区水路通報5年42号575項削除

1. 海底調査

期 間 令和5年11月6日(予備日7日、8日)の日出～日没

区域1 4地点により囲まれる区域

- (1) 34-09-28N 132-54-26E
- (2) 34-09-23N 132-54-26E
- (3) 34-09-23N 132-54-18E
- (4) 34-09-28N 132-54-18E

- 備 考 (1) 作業船は水中ドローンを使用する
(2) 警戒船を配置

2. 海上作業

期 間 令和5年11月30日まで(予備日を含む)

区域2 5地点により囲まれる区域

- (1) 34-06-34N 132-54-09E
- (2) 34-06-11N 132-54-09E
- (3) 34-06-11N 132-53-47E
- (4) 34-06-22N 132-53-41E
- (5) 34-06-34N 132-53-41E

- 備 考 (1) 作業船のアンカー位置を示す黄色灯付浮標を設置
(2) 潜水作業を伴う
(3) 警戒船を配置

3. えい航作業

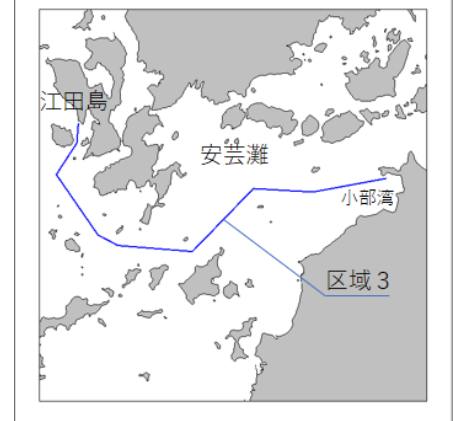
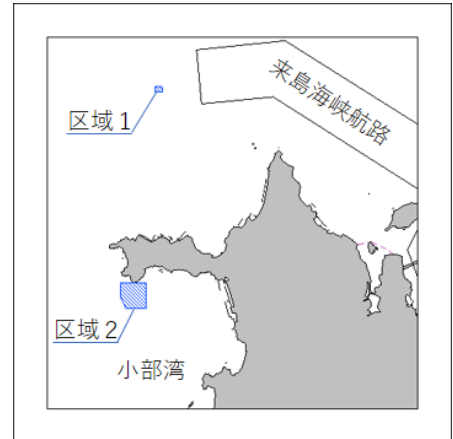
期 間 令和5年11月7日(予備日8日～10日)の0700～1534

区域3 付図のとおり

- 備 考 (1) 貨物船(長さ約170m)のえい航作業
(2) えい航長最大約490m、えい航速力約4ノット

海 図 W132-JP132-W104-JP104-W141-JP141-W142-JP142-W1108-JP1108

出 所 第六管区海上保安本部



★5年595項 瀬戸内海 — 大崎上島西方 水路測量

期 間 令和5年11月8日～15日

位置1 34-16-30N 132-47-13E付近

位置2 34-15-06N 132-47-29E付近

位置3 34-13-38N 132-48-23E付近

位置4 34-11-31N 132-50-16E付近

区 域 6地点により囲まれる区域

- (1) 34-12-02N 132-44-33E
- (2) 34-11-50N 132-44-33E
- (3) 34-11-58N 132-44-12E
- (4) 34-12-06N 132-44-12E
- (5) 34-12-06N 132-44-24E
- (6) 34-12-02N 132-44-24E

備 考 測量船は「白紅白」の燕尾旗を掲揚

海 図 W104-JP104-W141-JP141

出 所 第六管区海上保安本部



★5年596項 豊後水道 ー 八幡浜港南方 海底線点検作業

期 間 令和5年11月17日～12月2日(予備日を含む)の日出～日没

区 域 2地点を結ぶ線上付近

(1) 33-26-08N 132-24-28E

(2) 33-26-09N 132-24-17E

備 考 (1) 潜水作業を伴う

(2) 警戒船を配置

海 図 W156-W1102-JP1102

出 所 宇和島海上保安部

