



# 六管区水路通報第42号

令和5年10月27日

第六管区海上保安本部

## 【目次】

第563項	瀬戸内海	高松港東方、屋島湾	小型船操縦訓練
第564項	瀬戸内海	高松港北東方、大島西岸	干出岩等存在
第565項	瀬戸内海	岡山水道、西大寺港	仮設棧橋存在
第566項	瀬戸内海	備讃瀬戸、味野港	海上作業
第567項	瀬戸内海	水島港	深淺測量
第568項	瀬戸内海	水島港	灯付浮標設置
第569項	瀬戸内海	水島港及び付近	環境調査
第570項	瀬戸内海	水島港	灯付浮標補修作業
第571項	瀬戸内海	水島港付近	灯付浮標設置作業
第572項	瀬戸内海	新居浜港、多喜浜区	灯付浮標不存在
第573項	瀬戸内海	尾道糸崎港	掘下げ作業等
第574項	瀬戸内海	今治港、第2区	工事中岸壁存在
第575項	瀬戸内海	安芸灘、小部湾	海上作業
第576項	瀬戸内海	安芸灘、三津口湾	灯台光達距離変更
第577項	瀬戸内海	安芸灘、下蒲刈島	灯台光達距離変更
第578項	瀬戸内海	呉港付近、音戸ノ瀬戸	灯台光達距離変更
第579項	瀬戸内海	早瀬瀬戸	橋梁点検作業
第580項	瀬戸内海	広島湾、江田島東方	ヨットレース
第581項	瀬戸内海	広島湾、江田島東岸	灯台光達距離変更
第582項	瀬戸内海	広島湾、江田島東岸	灯台廃止
第583項	瀬戸内海	広島湾、江田島湾	花火打ち上げ
第584項	瀬戸内海	広島港、第1区	橋梁灯一時業務休止
第585項	瀬戸内海	広島港、第3区	橋梁補修作業
第586項	瀬戸内海	岩国港	オイルフェンス展張訓練
第587項	瀬戸内海	大島瀬戸、小松港及び付近	海上試験
第588項	瀬戸内海	周防灘、野島	船舶気象通報一部業務休止

◎ この通報の位置情報は「世界測地系WGS-84」です。

◎ この通報はインターネット、電子メール（インターネットで登録）で配信しています。

また、航行警報もインターネットで入手できます。

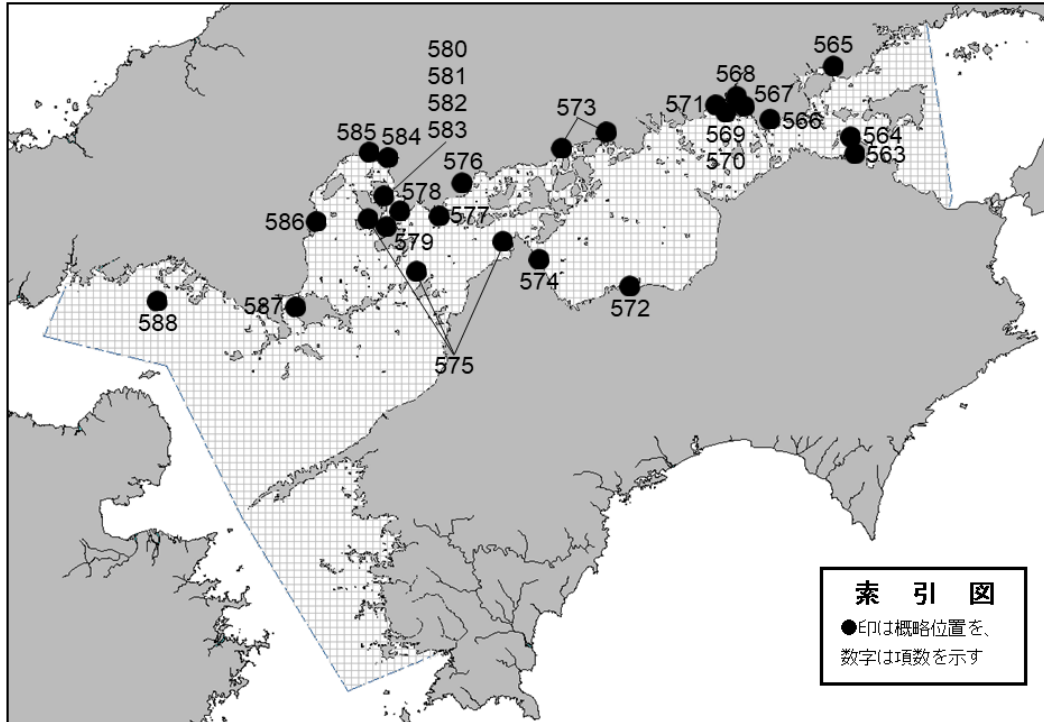
インターネットアドレス <https://www1.kaiho.mlit.go.jp/KAN6/>

◎ 情報の通知について

航海上重要な事項（航路標識の異変、航路障害物の存在等）及び水路図誌の内容と相違する事柄に気付かれた方は、第六管区海上保安本部又は海上保安部署等に連絡をお願いいたします。

◎ 水路通報に関するお問い合わせは第六管区海上保安本部[電話(082)251-5111(内線2515)]まで。

～ 海の事件・事故は 118番へ ～



★5年563項 瀬戸内海 — 高松港東方、屋島湾 小型船操縦訓練

期 間 令和5年11月11日、12日(予備日18日、19日)の日出～日没  
 位 置 34-21-54N 134-07-00E付近  
 備 考 コースを示す浮標を設置  
 海 図 W137A-JP137A  
 出 所 第六管区海上保安本部



★5年564項 瀬戸内海 — 高松港北東方、大島西岸 干出岩等存在

六管区水路通報5年14号163項削除  
 1. 干出岩存在  
 位置 1 34-24-39.1N 134-06-06.1E  
 2. 浅所存在  
 位置 2 34-24-34.1N 134-06-05.3E、水深約1.3m  
 海 図 W137A-JP137A  
 出 所 第六管区海上保安本部



★5年565項 瀬戸内海 — 岡山水道、西大寺港 仮設棧橋存在

期間 当分の間

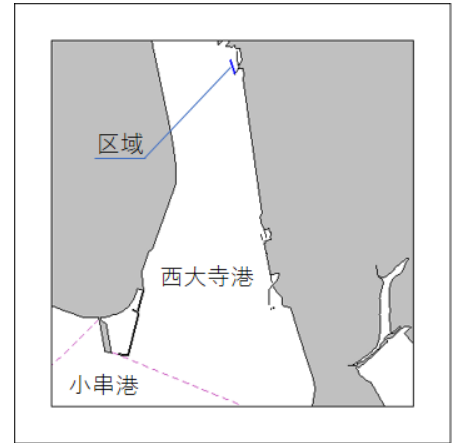
区域 2地点を結ぶ線上

(1) 34-37-20N 134-02-20E

(2) 34-37-17N 134-02-22E (防波堤先端)

海図 W155

出所 第六管区海上保安本部



★5年566項 瀬戸内海 — 備讃瀬戸、味野港 海上作業

期間 令和5年11月10日～令和6年1月31日(予備日を含む)

区域 4地点を結ぶ線及び陸岸により囲まれる区域

(1) 34-27-39N 133-48-55E(岸線角)

(2) 34-27-37N 133-48-58E

(3) 34-27-35N 133-48-57E

(4) 34-27-36N 133-48-53E(岸線角)

備考 (1) 被覆石の補修作業

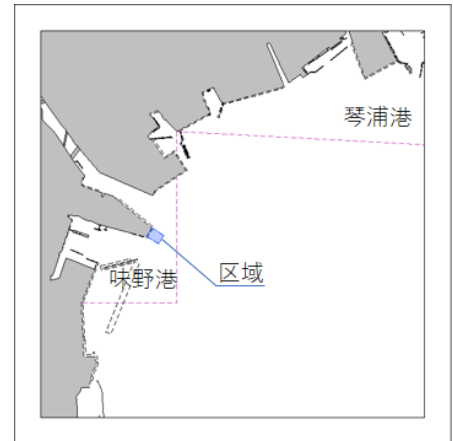
(2) 夜間、作業船は四隅に黄色灯を設置し、区域内に停泊する

(3) 潜水作業を伴う

(4) 警戒船を配置

海図 W1371

出所 水島海上保安部



★5年567項 瀬戸内海 — 水島港 深浅測量

期間 令和5年11月1日～19日の内4日間の日出～日没

区域1 5地点を結ぶ線及び陸岸により囲まれる区域(陸域を除く)

(1) 34-30-31N 133-44-06E(岸線上)

(2) 34-30-31N 133-44-15E

(3) 34-29-46N 133-44-15E

(4) 34-29-46N 133-43-54E

(5) 34-29-55N 133-43-54E(岸線上)

区域2 4地点により囲まれる区域

(1) 34-29-54N 133-43-48E

(2) 34-29-51N 133-43-47E

(3) 34-29-58N 133-43-25E

(4) 34-30-01N 133-43-26E(岸線上)

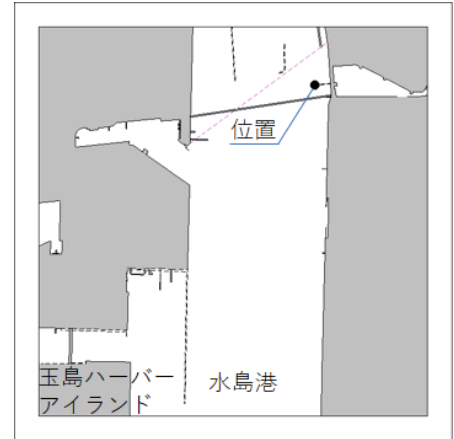
海図 W1127A-JP1127A

出所 水島港長



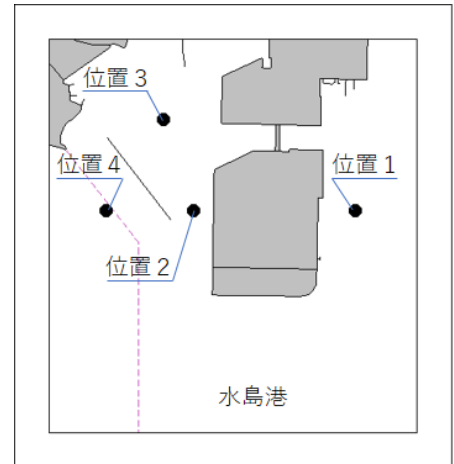
★5年568項 瀬戸内海 — 水島港 灯付浮標設置

位置 34-31-42.6N 133-42-13.9E  
備考 黄色灯付黄色塗円すい形浮標(4秒1閃光)  
海図 W1127B-JP1127B  
出所 水島海上保安部



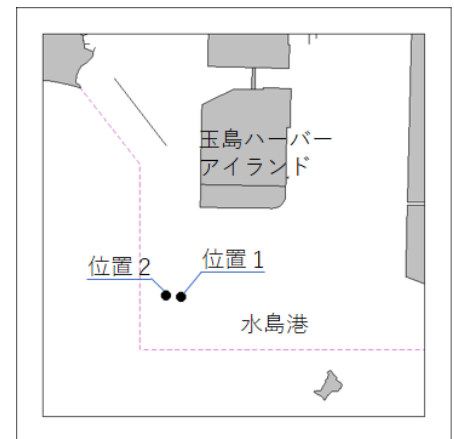
★5年569項 瀬戸内海 — 水島港及び付近 環境調査

期間 令和5年11月15日、16日(予備日17日)の日出～日没  
位置1 34-29-50N 133-41-20E  
位置2 34-29-50N 133-39-59E  
位置3 34-30-28N 133-39-44E  
位置4 34-29-50N 133-39-15E  
備考 (1) 潜水作業を伴う  
(2) 警戒船を配置  
海図 W1127B-JP1127B  
出所 水島港長



★5年570項 瀬戸内海 — 水島港 灯付浮標補修作業

期間 令和5年11月13日～15日の内1日、12月4日～8日の内1日  
の日出～日没  
位置1 34-28-30N 133-39-57E付近  
位置2 34-28-30N 133-39-47E付近  
備考 (1) 潜水作業を伴う  
(2) 警戒船を配置  
海図 W1127B-JP1127B  
出所 水島港長



★5年571項 瀬戸内海 — 水島港付近 灯付浮標設置作業

期 間 令和5年11月6日(予備日7日~10日)、12月5日(予備日6日~8日)の日出~日没

位置1 34-30-01N 133-38-10E付近

位置2 34-30-01N 133-38-09E付近

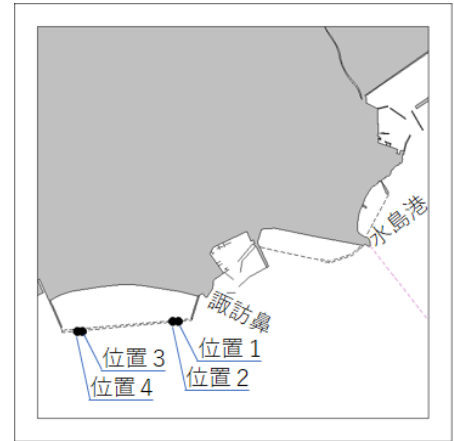
位置3 34-29-59N 133-37-48E付近

位置4 34-29-59N 133-37-47E付近

備 考 (1) 潜水作業を伴う  
(2) 警戒船を配置

海 図 W1116

出 所 水島海上保安部



★5年572項 瀬戸内海 — 新居浜港、多喜浜区 灯付浮標不存在

位置1 33-58-51.7N 133-20-17.5E

位置2 33-58-51.3N 133-20-15.6E

海 図 W1120

出 所 新居浜海上保安署



★5年573項 瀬戸内海 — 尾道系崎港 掘下げ作業等

期 間 令和5年11月1日~令和6年2月10日(予備日を含む)の日出~日没

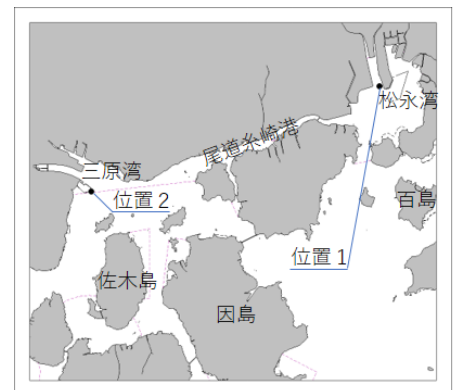
1. 掘下げ作業  
位置1 34-25-25N 133-14-57E付近

2. 揚土作業  
位置2 34-22-40N 133-05-49E付近

備 考 (1) 作業はガットバージ船(スパッド式)で実施  
(2) 警戒船を配置

海 図 W1117-W114-W103-W1118

出 所 尾道系崎港長



★5年574項 瀬戸内海 — 今治港、第2区 工事中岸壁存在

期 間 当分の間  
 区 域 2地点を結ぶ線上  
 (1) 34-03-49.7N 133-01-07.3E(岸線角)  
 (2) 34-03-44.2N 133-01-08.9E(岸線上)  
 備 考 岸壁改修工事  
 海 図 W1361  
 出 所 第六管区海上保安本部

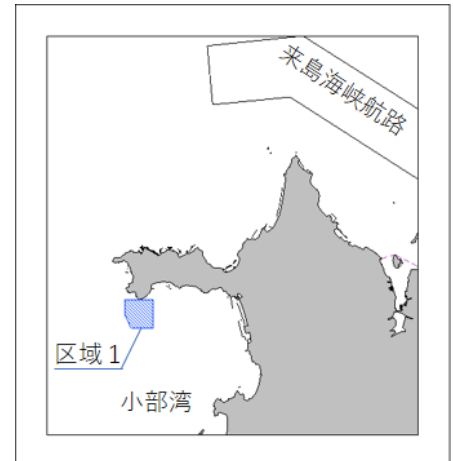


★5年575項 瀬戸内海 — 安芸灘、小部湾 海上作業

六管区水路通報5年27号328項削除

1. 沈船撤去作業

期 間 令和5年11月30日まで(予備日を含む)  
 区域1 5地点により囲まれる区域  
 (1) 34-06-34N 132-54-09E  
 (2) 34-06-11N 132-54-09E  
 (3) 34-06-11N 132-53-47E  
 (4) 34-06-22N 132-53-41E  
 (5) 34-06-34N 132-53-41E  
 備 考 (1) 作業船のアンカー位置を示す黄色灯付浮標を設置  
 (2) 潜水作業を伴う  
 (3) 警戒船を配置



2. えい航作業

期 間 令和5年11月7日、8日(予備日9日~30日)  
 区域2 付図のとおり  
 備 考 (1) えい航長約500m、えい航速力約3ノット  
 (2) 警戒船を配置  
 海 図 W132-JP132-W104-JP104-  
 W141-JP141-W1108-JP1108  
 出 所 今治海上保安部



★5年576項 瀬戸内海 — 安芸灘、三津口湾 灯台光達距離変更

六管区水路通報5年39号518項削除

名称 安浦港三津口中防波堤灯台  
位置 34-16.8N 132-45.4E  
光達距離 5.0海里  
海図 W141-JP141  
参照書誌 411 4650.3番  
出所 呉海上保安部



★5年577項 瀬戸内海 — 安芸灘、下蒲刈島 灯台光達距離変更

六管区水路通報5年39号519項削除

1. 名称 蒲刈港丸谷外防波堤灯台  
位置1 34-11.7N 132-40.9E  
2. 名称 大地蔵港沖防波堤灯台  
位置2 34-10.3N 132-39.7E  
光達距離 5.0海里  
海図 W141-JP141-W1108-JP1108  
参照書誌 411 4661.5、4666.5番  
出所 呉海上保安部



★5年578項 瀬戸内海 — 呉港付近、音戸ノ瀬戸 灯台光達距離変更

六管区水路通報5年39号521項削除

名称 音戸灯台  
位置 34-12.0N 132-32.2E  
光達距離 8.0海里  
海図 W1109-JP1109-W141-JP141-W142-JP142-W1108-JP1108  
参照書誌 411 4771番  
出所 呉海上保安部



★5年579項 瀬戸内海 — 早瀬瀬戸 橋梁点検作業

期 間 令和5年11月6日～12月6日の内13日間の0900～1600

区 域 2地点を結ぶ線上

(1) 34-09-19N 132-29-36E(岸線上)

(2) 34-09-17N 132-29-24E(岸線上)

備 考 (1) 橋梁点検車のゴンドラが橋梁桁下約2mまで下降することがある

(2) 警戒船を配置

海 図 W125

出 所 第六管区海上保安本部



★5年580項 瀬戸内海 — 広島湾、江田島東方 ヨットレース

期 間 令和5年10月28日、29日の0830～1630

区 域 3地点を結ぶ線上付近

(1) 34-13-19N 132-30-13E

(2) 34-12-18N 132-30-07E

(3) 34-11-34N 132-29-19E

備 考 (1) 区域内にコースを示す浮標を設置

(2) 警戒船を配置

海 図 W125-W1109-JP1109-W142-JP142-W1108-JP1108

出 所 第六管区海上保安本部



★5年581項 瀬戸内海 — 広島湾、江田島東岸 灯台光達距離変更

六管区水路通報5年39号522項削除

名 称 小用港秋月東防波堤灯台

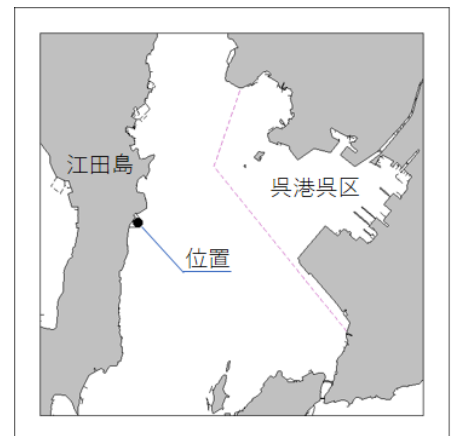
位 置 34-13.7N 132-29.6E

光達距離 5.0海里

海 図 W1109-JP1109-W142-JP142-W1108-JP1108

参考書誌 411 4765.9番

出 所 呉海上保安部





★5年582項 瀬戸内海 — 広島湾、江田島東岸 灯台廃止

六管区水路通報5年41号557項削除

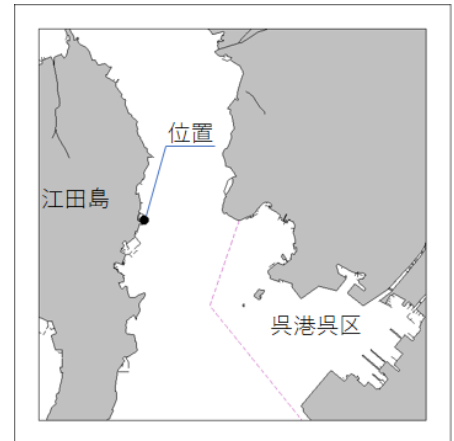
名称 小用港ヨコナデ2号防波堤南灯台

位置 34-15.3N 132-29.9E

海図 W1109-JP1109-W142-JP142-W1108-JP1108

参照書誌 411 4765.75番

出所 第六管区海上保安本部



★5年583項 瀬戸内海 — 広島湾、江田島湾 花火打ち上げ

期間 令和5年10月28日(予備日29日)の1630~2100

区域 34-14-29N 132-28-06Eの地点を中心とする半径290mの円内

備考 (1) 区域内に花火打ち上げ用の台船が設置される  
(2) 警戒船を配置

海図 W142-JP142

出所 第六管区海上保安本部



★5年584項 瀬戸内海 — 広島港、第1区 橋梁灯一時業務休止

六管区水路通報5年34号443項削除

1. 期間 令和5年11月2日まで
- 名称 広島大橋橋梁灯(P15灯)
- 位置3 34-21-03N 132-29-49E
- 名称 広島大橋橋梁灯(P16灯)
- 位置4 34-21-03N 132-29-50E

2. 期間 令和5年12月1日まで
- 名称 広島大橋橋梁灯(P17灯)
- 位置5 34-20-58N 132-29-49E
- 名称 広島大橋橋梁灯(P18灯)
- 位置6 34-20-58N 132-29-49E

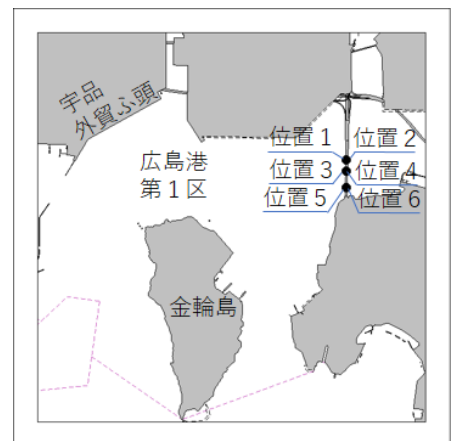
3. 期間 令和5年12月10日まで
- 名称 広島大橋橋梁灯(P13灯)
- 位置1 34-21-07N 132-29-49E
- 名称 広島大橋橋梁灯(P14灯)
- 位置2 34-21-06N 132-29-50E

備考 (1) 耐震補強工事に伴う業務休止  
(2) 橋脚は代替灯火で明示する

海図 W1112A-JP1112A

参照書誌 411 4748.12、4748.13、4748.14、4748.15、4748.22、4748.23番

出所 第六管区海上保安本部



★5年585項 瀬戸内海 — 広島港、第3区 橋梁補修作業

期 間 令和5年11月13日～令和6年2月21日(予備日22日～29日)の日出～日没

位置1 34-22-01N 132-26-30E付近

位置2 34-22-04N 132-26-23E付近

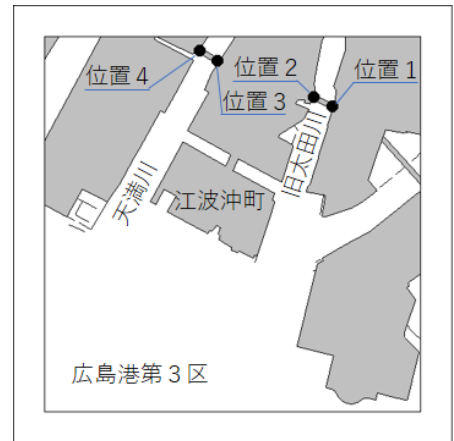
位置3 34-22-16N 132-25-46E付近

位置4 34-22-19N 132-25-39E付近

備 考 足場が橋梁桁下約1.5mの位置まで設置される

海 図 W1112A-JP1112A

出 所 広島港長



★5年586項 瀬戸内海 — 岩国港 オイルフェンス展張訓練

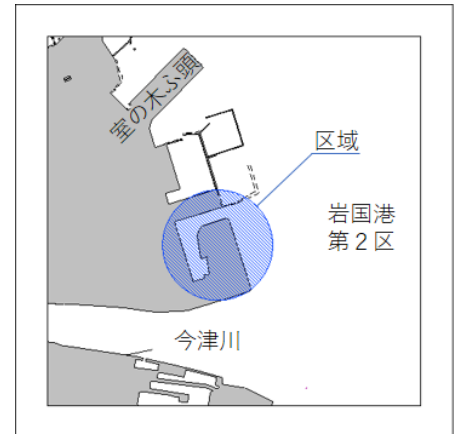
期 間 令和5年11月15日1430～1530

区 域 34-10-06N 132-14-53Eの地点を中心とする  
半径400mの円内(陸域を除く)

備 考 (1) 放水を伴う  
(2) 警戒船を配置

海 図 W1136

出 所 岩国港長



★5年587項 瀬戸内海 — 大島瀬戸、小松港及び付近 海上試験

期 間 令和5年11月10日の日出～日没  
(予備日17日、22日、23日、29日、30日、12月6日、7日、13日、14日)

位置1 33-55-57N 132-10-48E

位置2 33-55-40N 132-10-15E

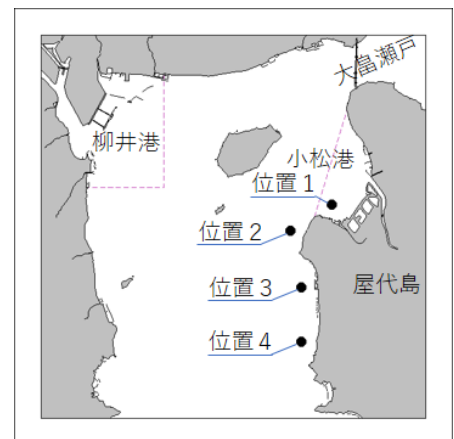
位置3 33-55-02N 132-10-24E

位置4 33-54-26N 132-10-24E

備 考 (1) 通信システムの試験  
(2) 試験位置に浮標を設置  
(3) 警戒船を配置

海 図 W152-W163-W140

出 所 第六管区海上保安本部



★5年588項 瀬戸内海 — 周防灘、野島 船舶気象通報一部業務休止

期 間	令和5年11月7日(予備日8日)1000~1500の内2時間
名 称	周防野島灯台
休止業務	周防野島灯台における気象通報事項(風向、風速)の提供業務
備 考	第六管区海上保安本部沿岸域情報提供システム(電話、インターネット・ホームページ)による気象情報の提供休止
海 図	W100B
参照書誌	411 5140番
出 所	第六管区海上保安本部

---