

令和5年9月29日

第六管区海上保安本部

【目次】

第501項	瀬戸内海	高松港	灯付浮標設置
第502項	瀬戸内海	岡山水道、小串港付近	小型船操縦訓練
第503項	瀬戸内海	岡山港	栈橋撤去作業
第504項	瀬戸内海	岡山港	オイルフェンス展張訓練
第505項	瀬戸内海	水島港	潜水作業
第506項	瀬戸内海	水島港	重量物荷役作業
第507項	瀬戸内海	水島港	重量物荷役作業
第508項	瀬戸内海	広島港、第3区	ボーリング作業
第509項	瀬戸内海	広島港、第3区	潜水作業
第510項	瀬戸内海	広島湾、能美島西岸	潜水訓練

◎ この通報の位置情報は「世界測地系WGS-84」です。

◎ この通報はインターネット、電子メール（インターネットで登録）で配信しています。

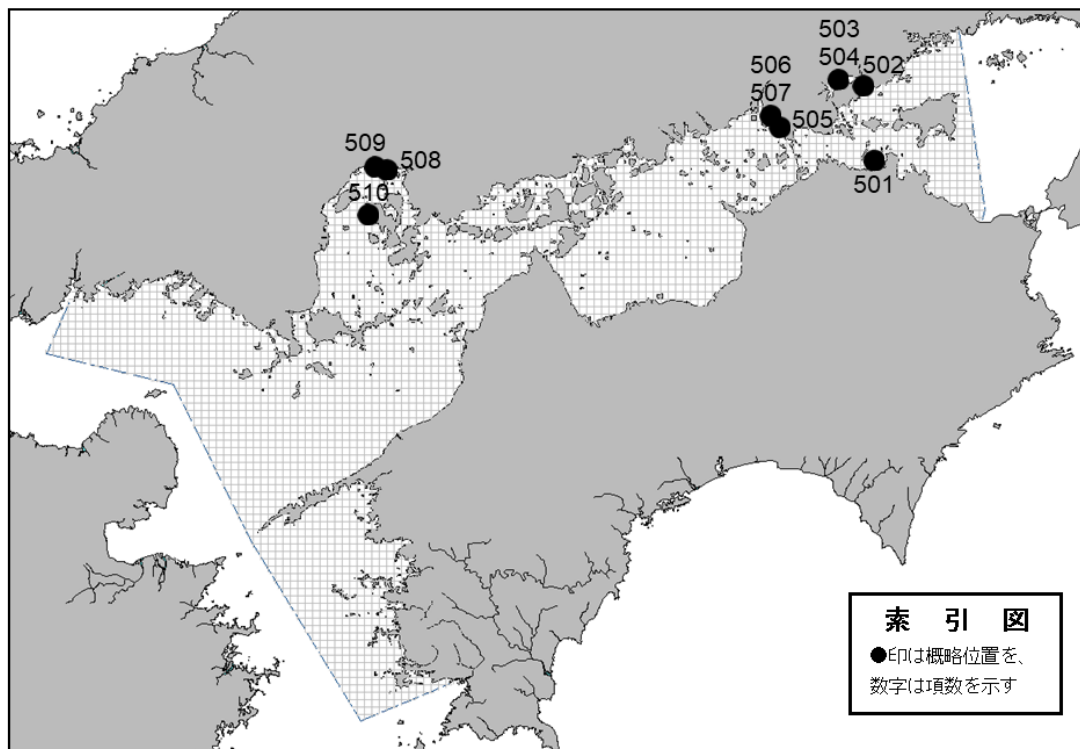
また、航行警報もインターネットで入手できます。

インターネットアドレス <https://www1.kaiho.mlit.go.jp/KAN6/>

◎ 情報の通知について

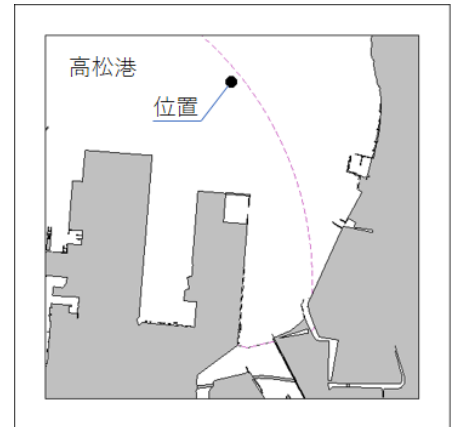
航海上重要な事項（航路標識の異変、航路障害物の存在等）及び水路図誌の内容と相違する事柄に気付かれた方は、第六管区海上保安本部又は海上保安部署等に連絡をお願いいたします。

◎ 水路通報に関するお問い合わせは第六管区海上保安本部[電話(082)251-5111(内線2515)]まで。



～ 海の事件・事故は 118番へ ～

★5年501項 瀬戸内海 — 高松港 灯付浮標設置  
 六管区水路通報4年3号24項、水路通報5年26号317項削除  
 位置 34-22-13.2N 134-04-41.0E  
 備考 黄色灯付黄色塗円柱形浮標(4秒1閃光)  
 海図 W1125-W137A-JP137A  
 出所 高松海上保安部



★5年502項 瀬戸内海 — 岡山水道、小串港付近 小型船操縦訓練  
 期間 令和5年10月1日～11月3日(予備日を含む)の日出～日没  
 区域 4地点により囲まれる区域  
 (1) 34-34-58N 134-02-36E  
 (2) 34-34-49N 134-02-41E  
 (3) 34-34-53N 134-02-29E  
 (4) 34-34-59N 134-02-28E  
 備考 区域内に浮標を設置  
 海図 W155-W1114  
 出所 第六管区海上保安本部



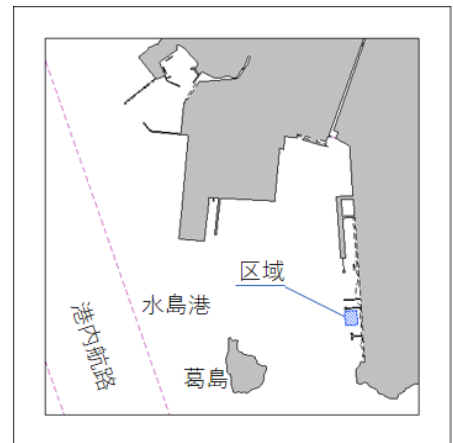
★5年503項 瀬戸内海 — 岡山港 栈橋撤去作業  
 期間 令和5年10月1日～11月10日(予備日11月11日～30日)の日出～日没  
 区域 4地点を結ぶ線及び陸岸により囲まれる区域  
 (1) 34-35-55N 133-57-50E(岸線上)  
 (2) 34-35-50N 133-57-51E  
 (3) 34-35-48N 133-57-43E  
 (4) 34-35-53N 133-57-42E(岸線上)  
 備考 (1) 夜間、作業船は区域内に停泊する  
 (2) 潜水作業を伴う  
 (3) 警戒船を配置  
 海図 W155  
 出所 玉野海上保安部



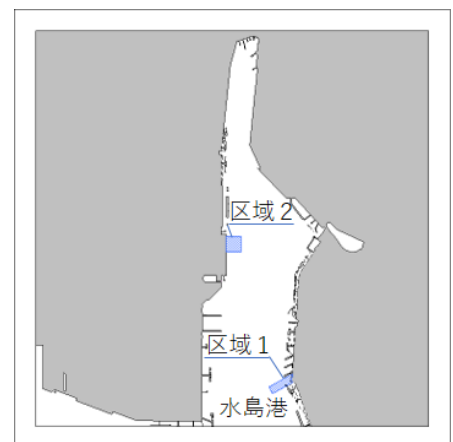
★5年504項 瀬戸内海 — 岡山港 オイルフェンス展張訓練  
 期間 令和5年10月3日の1330~1400  
 位置 34-35-52N 133-57-22E付近  
 海図 W155  
 出所 玉野海上保安部



★5年505項 瀬戸内海 — 水島港 潜水作業  
 期間 令和5年10月7日~9日(予備日を含む)の日出~日没  
 区域 4地点により囲まれる区域  
 (1) 34-27-56N 133-46-01E  
 (2) 34-27-54N 133-46-01E  
 (3) 34-27-54N 133-45-59E  
 (4) 34-27-56N 133-45-59E  
 備考 (1) 棧橋更新に伴う海底調査  
 (2) 警戒船を配置  
 海図 W1127A-JP1127A  
 出所 水島港長



★5年506項 瀬戸内海 — 水島港 重量物荷役作業  
 期間 令和5年10月13日(予備日14日)の日出~日没  
 区域1 4地点を結ぶ線及び陸岸により囲まれる区域  
 (1) 34-30-04N 133-44-34E(岸線角)  
 (2) 34-30-02N 133-44-27E  
 (3) 34-30-04N 133-44-26E  
 (4) 34-30-07N 133-44-34E(岸線上)  
 区域2 4地点を結ぶ線及び陸岸により囲まれる区域  
 (1) 34-30-41N 133-44-13E(岸線角)  
 (2) 34-30-41N 133-44-18E  
 (3) 34-30-37N 133-44-18E  
 (4) 34-30-37N 133-44-13E(岸線上)  
 備考 (1) 作業船のアンカーワイヤーが水面下5.5mとなる位置に  
 灯付浮標を設置  
 (2) 警戒船を配置  
 海図 W1127A-JP1127A  
 出所 水島港長



★5年507項 瀬戸内海 — 水島港 重量物荷役作業

期間 令和5年10月7日(予備日8日~10日)、12月9日(予備日10日~12日)の日出~日没

区域1 4地点により囲まれる区域

- (1) 34-29-59N 133-44-16E
- (2) 34-29-50N 133-44-16E
- (3) 34-29-50N 133-44-08E
- (4) 34-29-59N 133-44-08E

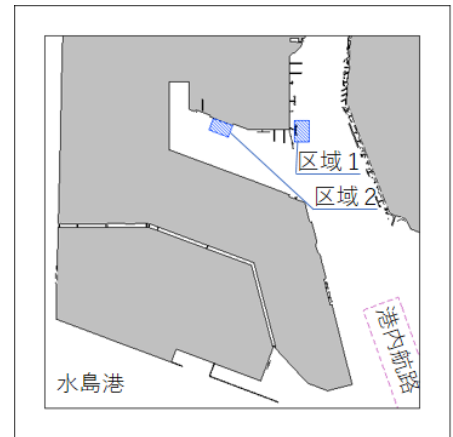
区域2 4地点を結ぶ線及び陸岸により囲まれる区域

- (1) 34-29-57N 133-43-39E(岸線角)
- (2) 34-29-52N 133-43-37E
- (3) 34-29-55N 133-43-28E
- (4) 34-30-00N 133-43-30E(岸線上)

- 備考 (1) ローディングアーム点検整備に伴う荷役作業  
 (2) 作業船のアンカー位置に浮標を設置  
 (3) 警戒船を配置

海図 W1127A-JP1127A

出所 水島港長



★5年508項 瀬戸内海 — 広島港、第3区 ボーリング作業

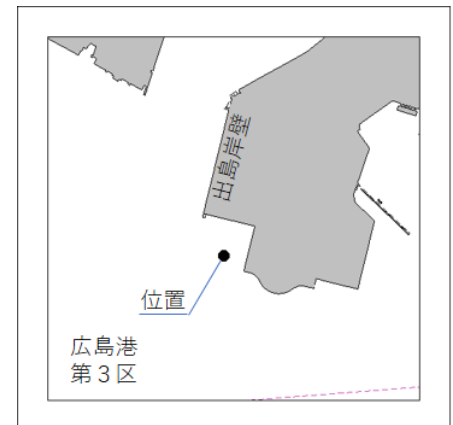
期間 令和5年10月10日~11月15日(予備日11月16日~30日)の0800~1700

位置 34-20-34N 132-26-22E付近

- 備考 (1) 潜水士による磁気探査作業を伴う  
 (2) ボーリング檣の四隅に黄色灯を設置  
 (3) 警戒船を配置

海図 W1112A-JP1112A

出所 広島港長



★5年509項 瀬戸内海 — 広島港、第3区 潜水作業

期間 令和5年10月12日、13日(予備日16日~31日)の0800~1700

位置1 34-21-41N 132-24-10E付近

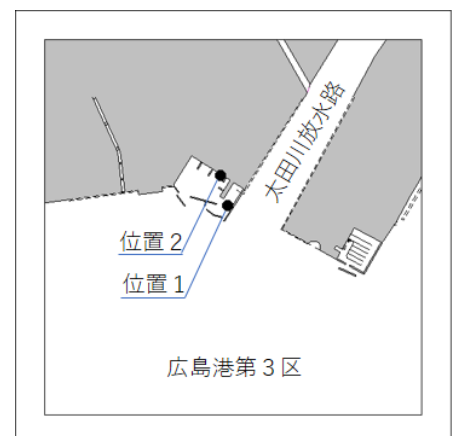
位置2 34-21-50N 132-24-07E付近

- 備考 (1) 船揚場及び護岸の状況調査  
 (2) 警戒船を配置

海図 JP1112A-W1112A-W1112B-

JP1112B

出所 広島港長



★5年510項 瀬戸内海 — 広島湾、能美島西岸 潜水訓練  
期 間 令和5年10月13日～23日(土日及び18日を除く、予備日25日、26日)  
の0900～1600  
区 域 4地点を結ぶ線及び陸岸により囲まれる区域  
(1) 34-13-07N 132-23-34E(岸線上)  
(2) 34-13-07N 132-22-26E  
(3) 34-13-40N 132-22-28E  
(4) 34-13-40N 132-23-05E(岸線上)  
備 考 警戒船を配置  
海 図 W113-W142-JP142  
出 所 第六管区海上保安本部

