



六管区水路通報第36号

令和5年9月15日

第六管区海上保安本部

【目次】

第464項	瀬戸内海	播磨灘、津田湾北東方	海上訓練
第465項	瀬戸内海	高松港西方、香西港付近	小型船操縦訓練
第466項	瀬戸内海	岡山港	水難救助訓練
第467項	瀬戸内海	下津井瀬戸、下津井港	ボーリング作業
第468項	瀬戸内海	水島港	重量物荷役作業
第469項	瀬戸内海	詫間港付近	有害鳥駆除作業
第470項	瀬戸内海	白石瀬戸、白石島北岸	水路測量
第471項	瀬戸内海	新居浜港、新居浜区、第2区	漁具設置
第472項	瀬戸内海	西条港付近	掘下げ作業等
第473項	瀬戸内海	壬生川港及び付近	水路測量
第474項	瀬戸内海	安芸灘、上蒲刈島南方	救難訓練
第475項	瀬戸内海	広島港、第2区	水難救助訓練
第476項	瀬戸内海	広島港、第3区	水難救助訓練
第477項	瀬戸内海	広島港、第3区	水難救助訓練
第478項	瀬戸内海	広島湾	海難救助訓練
第479項	瀬戸内海	伊予灘、八島南方	AIS信号所一時業務休止
第480項	瀬戸内海	伊予灘	灯浮標交換作業
第481項	瀬戸内海	伊予灘	灯浮標交換作業
第482項	瀬戸内海	徳山下松港	灯浮標交換作業
第483項	瀬戸内海	徳山下松港、第3区	灯浮標移設(予告)
第484項	瀬戸内海	周防灘	灯浮標交換作業
第485項	瀬戸内海	三田尻中関港、中関	灯浮標交換作業

◎ この通報の位置情報は「世界測地系WGS-84」です。

◎ この通報はインターネット、電子メール（インターネットで登録）で配信しています。

また、航行警報もインターネットで入手できます。

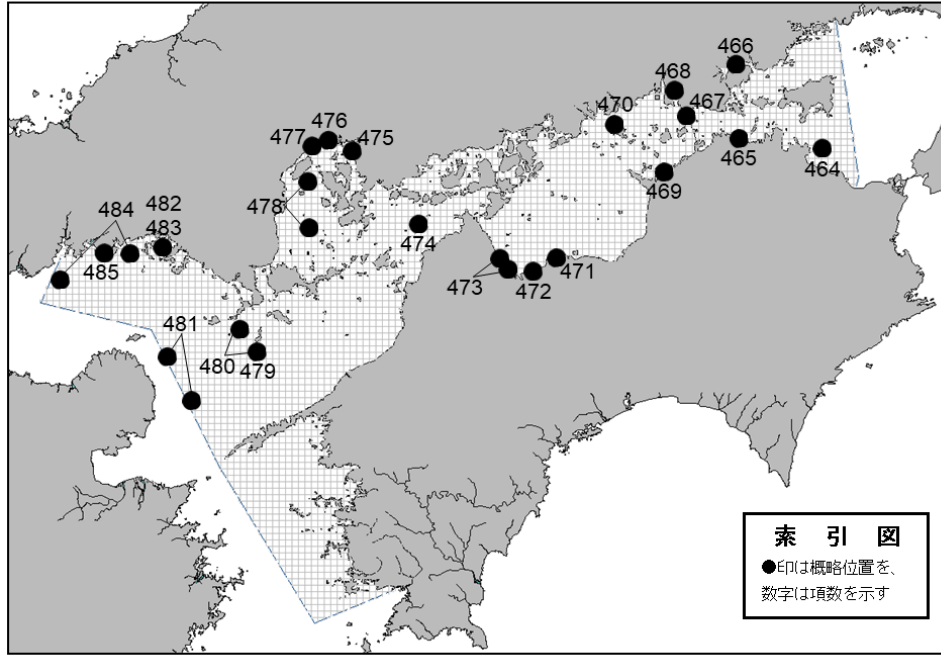
インターネットアドレス <https://www1.kaiho.mlit.go.jp/KAN6/>

◎ 情報の通知について

航海上重要な事項（航路標識の異変、航路障害物の存在等）及び水路図誌の内容と相違する事柄に気付かれた方は、第六管区海上保安本部又は海上保安部署等に連絡をお願いいたします。

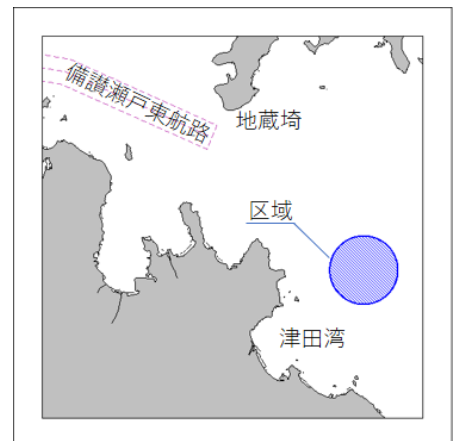
◎ 水路通報に関するお問い合わせは第六管区海上保安本部[電話(082)251-5111(内線2515)]まで。

～ 海の事件・事故は 118番へ ～



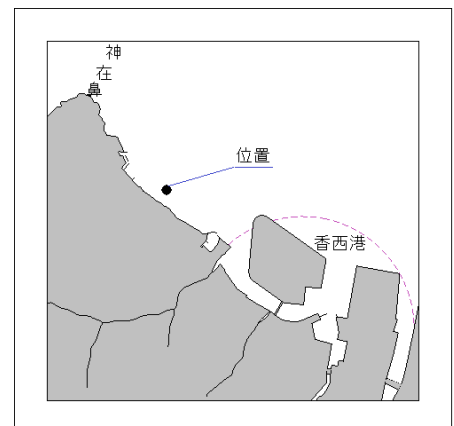
★5年464項 瀬戸内海 — 播磨灘、津田湾北東方 海上訓練

期 間 令和5年9月27日(予備日28日)の0900~1700
 区 域 34-20.2N 134-18.8Eの地点を中心とする
 半径1海里の円内
 備 考 巡視船艇によるえい航訓練
 海 図 W137A-JP137A-W150B-W106-
 JP106-W153-JP153
 出 所 第六管区海上保安本部



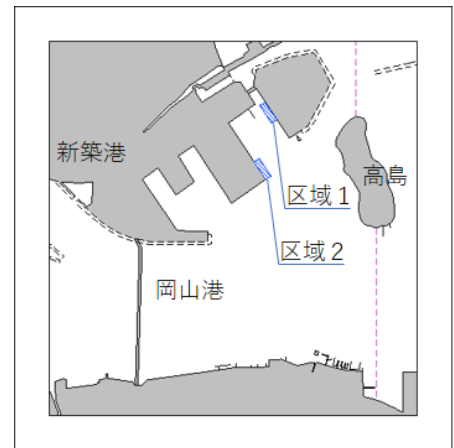
★5年465項 瀬戸内海 — 高松港西方、香西港付近 小型船操縦訓練

期 間 令和5年10月5日、6日の日出~日没
 位 置 34-21-55N 133-59-05E付近
 備 考 コースを示す浮標を設置
 海 図 W137A-JP137A
 出 所 第六管区海上保安本部



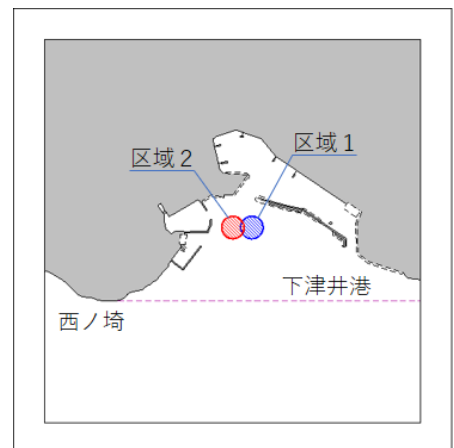
★5年466項 瀬戸内海 — 岡山港 水難救助訓練

- 期間 令和5年9月20日、27日の1830～2130
- 区域1 4地点を結ぶ線及び陸岸により囲まれる区域
- (1) 34-36-20N 133-59-06E(岸線上)
 - (2) 34-36-19N 133-59-05E
 - (3) 34-36-22N 133-59-03E
 - (4) 34-36-23N 133-59-04E(岸線上)
- 区域2 4地点を結ぶ線及び陸岸により囲まれる区域
- (1) 34-36-14N 133-59-02E(岸線上)
 - (2) 34-36-14N 133-59-03E
 - (3) 34-36-11N 133-59-05E
 - (4) 34-36-11N 133-59-04E(岸線上)
- 備考 (1) 区域を浮標で明示
(2) 潜水作業を伴う
(3) 警戒船を配置
- 海図 W155
- 出所 玉野海上保安部



★5年467項 瀬戸内海 — 下津井瀬戸、下津井港 ボーリング作業

- 期間 令和5年9月25日～12月28日(予備日を含む)の0800～日没
- 区域1 34-26-14N 133-47-29Eの地点を中心とする半径30mの円内
- 区域2 34-26-14N 133-47-27Eの地点を中心とする半径30mの円内
- 備考 (1) 潜水士による磁気探査作業を伴う
(2) 作業船の四隅に黄色灯を設置
(3) 警戒船を配置
- 海図 W1371-W1122-W1116
- 出所 水島海上保安部



★5年468項 瀬戸内海 — 水島港 重量物荷役作業

1. 期間 令和5年9月30日(予備日10月1日～7日)の日出～日没
- 区域1 4地点を結ぶ線及び陸岸により囲まれる区域
- (1) 34-30-41N 133-44-13E(岸線角)
 - (2) 34-30-41N 133-44-18E
 - (3) 34-30-37N 133-44-18E
 - (4) 34-30-37N 133-44-13E(岸線上)
- 備考 警戒船を配置
2. 期間 令和5年10月2日(予備日3日～8日)の日出～日没
- (1) 34-31-11N 133-44-22E(岸線上)
 - (2) 34-31-11N 133-44-20E
 - (3) 34-31-16N 133-44-20E
 - (4) 34-31-16N 133-44-22E(岸線上)
- 備考 (1) 作業は起重機船(スパッド式)で実施
(2) 警戒船を配置
- 海図 W1127A-JP1127A
- 出所 水島港長



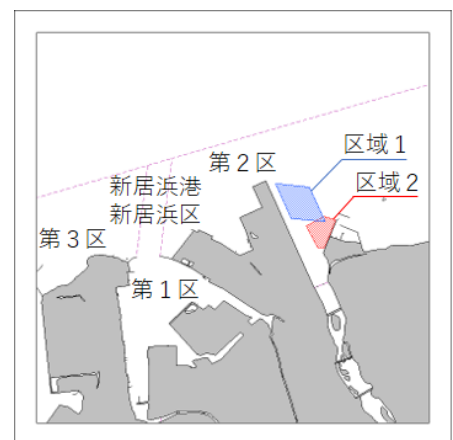
★5年469項 瀬戸内海 — 詫間港付近 有害鳥駆除作業
 期間 令和5年9月23日(予備日24日～10月1日)、10月28日(29日～11月5日)
 の0630～1230
 位置 34-15.5N 133-42.1E(亀笠島及び付近)
 備考 (1) 散弾銃を使用するカワウの駆除作業
 (2) 警戒船を配置
 海図 W1445-W137B-JP137B
 出所 坂出海上保安署



★5年470項 瀬戸内海 — 白石瀬戸、白石島北岸 水路測量
 期間 令和5年9月28日～10月6日の内6日間
 区域 (1)、(2)を結ぶ線、(3)、(4)を結ぶ線及び陸岸により
 囲まれる区域
 (1) 34-24-26N 133-30-30E(岸線上)
 (2) 34-24-40N 133-30-48E
 (3) 34-24-39N 133-30-50E
 (4) 34-24-37N 133-30-54E(岸線上)
 備考 作業船は「白紅白」の燕尾旗を掲揚
 海図 W137B-JP137B-W1118
 出所 第六管区海上保安本部



★5年471項 瀬戸内海 — 新居浜港、新居浜区、第2区 漁具設置
 期間 令和5年10月1日～令和6年6月15日
 区域1 4地点により囲まれる区域
 (1) 33-59-21N 133-17-12E
 (2) 33-59-05N 133-17-21E
 (3) 33-59-06N 133-17-04E
 (4) 33-59-22N 133-16-55E
 区域2 5地点を結ぶ線及び陸岸により囲まれる区域
 (1) 33-58-54N 133-17-21E(岸線上)
 (2) 33-58-54N 133-17-17E
 (3) 33-59-03N 133-17-11E
 (4) 33-59-07N 133-17-20E
 (5) 33-59-06N 133-17-26E(防波堤角)
 備考 (1) 養殖のための漁具設置
 (2) 区域を灯付浮標で明示
 海図 W1120-JP1120
 出所 新居浜港長



★5年472項 瀬戸内海 — 西条港付近 掘下げ作業等

期 間 令和5年9月15日～11月30日(予備日を含む)の日出～日没

1. 掘下げ作業

区域1 4地点を結ぶ線及び陸岸により囲まれる区域

- (1) 33-56-19N 133-11-51E(岸線上)
- (2) 33-56-20N 133-11-59E
- (3) 33-56-13N 133-12-00E
- (4) 33-56-12N 133-11-52E(岸線上)

備 考 (1) 作業はグラブ浚渫船(スパッド式)で実施
(2) 警戒船を配置

2. 揚土作業

区域2 5地点を結ぶ線及び陸岸により囲まれる区域

- (1) 33-56-51N 133-10-42E(岸線角)
- (2) 33-56-55N 133-10-41E
- (3) 33-57-02N 133-11-10E
- (4) 33-56-56N 133-11-12E
- (5) 33-56-55N 133-11-10E(岸線上)

備 考 (1) 区域内に排砂管及び作業船が設置され、排砂管を黄色灯で明示
(2) 作業船のアンカー位置に黄色灯付浮標を設置
(3) 警戒船を配置

海 図 W1236-W1128

出 所 第六管区海上保安本部



★5年473項 瀬戸内海 — 壬生川港及び付近 水路測量

期 間 令和5年10月1日～20日の内2日間

位 置 33-56-39N 133-05-45E付近

区 域 4地点により囲まれる区域

- (1) 33-58-44N 133-04-25E
- (2) 33-58-38N 133-04-16E
- (3) 33-58-48N 133-04-07E
- (4) 33-58-54N 133-04-17E

備 考 作業船は「白紅白」の燕尾旗を掲揚

海 図 W1236-W1128

出 所 第六管区海上保安本部



★5年474項 瀬戸内海 — 安芸灘、上蒲刈島南方 救難訓練

期 間 令和5年9月29日の1030～1200
位 置 34-05.8N 132-45.2E
備 考 (1) 航空機による吊上げ、降下訓練
(2) 警戒船を配置
海 図 W141-JP141-W1108-JP1108-W100B
出 所 第六管区海上保安本部



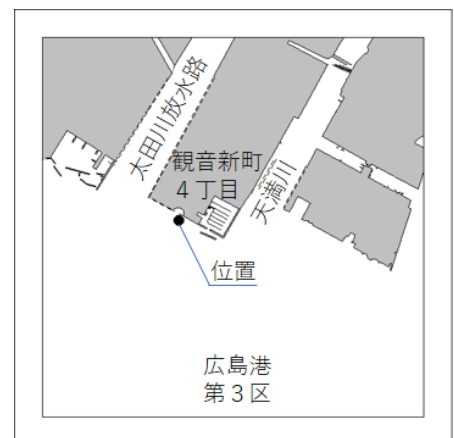
★5年475項 瀬戸内海 — 広島港、第2区 水難救助訓練

期 間 令和5年10月3日、4日の1330～1600、
5日、6日の1430～1700
位 置 34-19-16N 132-29-51E付近
備 考 (1) 潜水士による訓練
(2) 訓練位置に浮標を設置
(3) 警戒船を配置
海 図 W1112A-JP1112A
出 所 広島港長

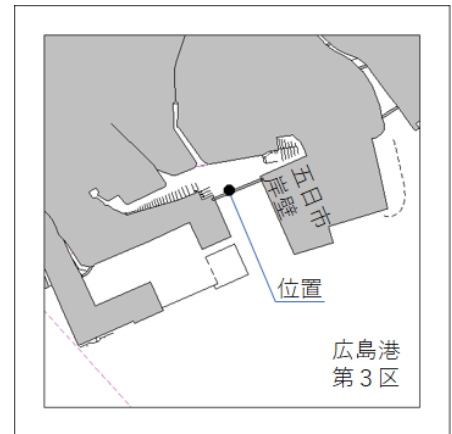


★5年476項 瀬戸内海 — 広島港、第3区 水難救助訓練

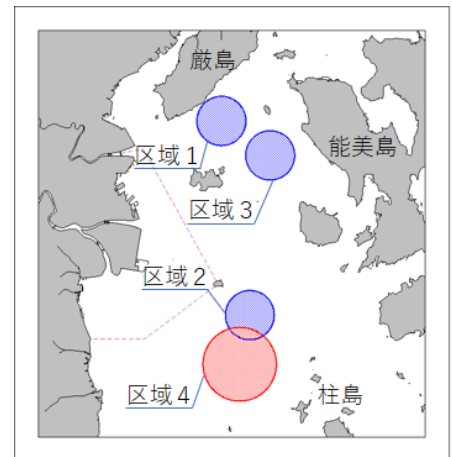
期 間 令和5年9月26日、27日(予備日28日、29日)の1730～2030
位 置 34-21-27N 132-24-40E 付近
備 考 (1) 消防艇及び潜水士による訓練
(2) 警戒船を配置
海 図 W1112A-JP1112A
出 所 広島港長



★5年477項 瀬戸内海 — 広島港、第3区 水難救助訓練
 期間 令和5年10月1日(予備日9日、14日)の0930~1200、8日の1400~1630
 位置 34-21-15.4N 132-21-23.0E付近
 備考 (1) 消防艇及び潜水士による訓練
 (2) 訓練位置に浮標を設置
 (3) 警戒船を配置
 海図 W1112B-JP1112B
 出所 広島港長



★5年478項 瀬戸内海 — 広島湾 海難救助訓練
 1. 期間 令和5年9月15日、16日、19日~23日、25日の0830~1600
 区域1 34-13.9N 132-19.1Eの地点を中心とする
 半径1.0海里の円内
 区域2 34-06.0N 132-20.5Eの地点を中心とする
 半径1.0海里の円内
 2. 期間 令和5年9月17日~20日の0930~1630
 区域3 34-12.5N 132-21.5Eの地点を中心とする
 半径1.0海里の円内
 区域4 34-04.0N 132-20.0Eの地点を中心とする
 半径1.5海里の円内
 備考 海上自衛隊による訓練
 海図 W113-W142-JP142-W1108-JP1108
 出所 第六管区海上保安本部



★5年479項 瀬戸内海 — 伊予灘、八島南方 AIS信号所一時業務休止
 六管区水路通報5年33号435項削除
 期間 令和5年10月14日(予備日15日~20日)の0800~1700
 の内4時間
 名称 八島南方AIS信号所
 位置 33-41.6N 132-08.1E
 海図 W163-W140-W1102-JP1102-W1108-JP1108-W100B
 参照書誌 411 9641番
 出所 第六管区海上保安本部



★5年480項 瀬戸内海 — 伊予灘 灯浮標交換作業

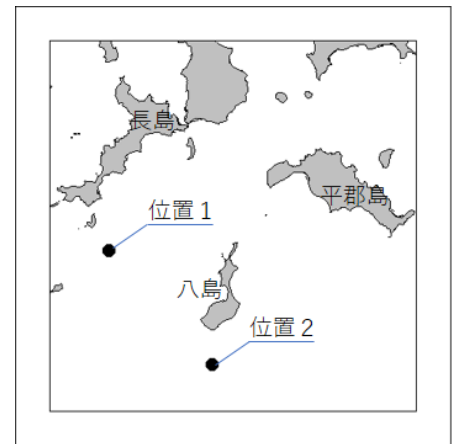
1. 期間 令和5年10月13日までの内1日の日出～日没
位置1 33-45.5N 132-03.9E、平郡水道第1号灯浮標
2. 期間 令和5年10月14日(予備日15日～20日)の日出～日没
位置2 33-41.6N 132-08.1E、伊予灘航路第5号灯浮標

- 備考 (1) 潜水作業を伴う
(2) 警戒船を配置

海図 W163-W140-W1102-JP1102-W1108-JP1108

参照書誌 411 4909、4920番

出所 第六管区海上保安本部



★5年481項 瀬戸内海 — 伊予灘 灯浮標交換作業

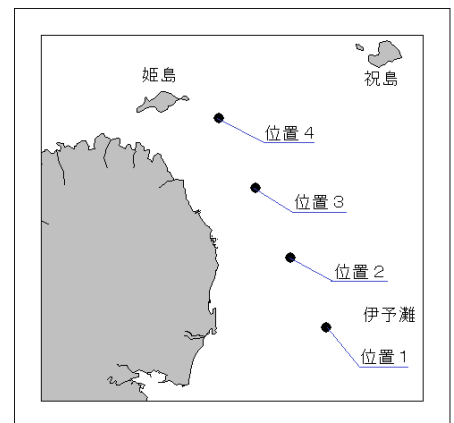
- 期間 令和5年9月20日～22日(予備日23日～10月13日)の日出～日没
位置1 33-28.3N 131-53.4E(伊予灘西航路第1号灯浮標)
位置2 33-33.0N 131-50.5E(伊予灘西航路第2号灯浮標)
位置3 33-37.8N 131-47.6E(伊予灘西航路第3号灯浮標)
位置4 33-42.5N 131-44.7E(伊予灘西航路第4号灯浮標)

- 備考 (1) 潜水作業を伴う
(2) 警戒船を配置

海図 W1218-W1101-JP1101-W1102-JP1102

参照書誌 411 4969、4970、4971、4972番

出所 第六管区海上保安本部



★5年482項 瀬戸内海 — 徳山下松港 灯浮標交換作業

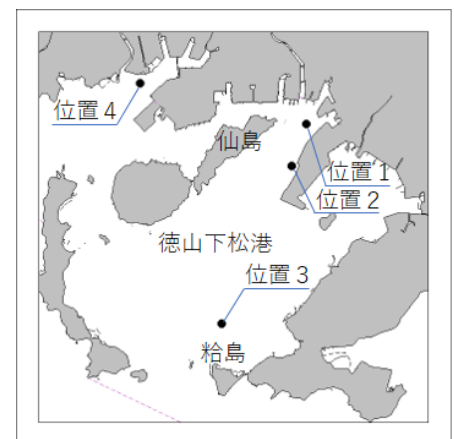
- 期間 令和5年9月27日～29日(予備日30日～10月17日)の日出～日没
位置1 34-02.9N 131-47.4E、富田航路第17号灯浮標
位置2 34-02.2N 131-47.1E、徳山下松港徳山第6号灯浮標
位置3 33-59.6N 131-45.7E、徳山下松港給島北方灯浮標
位置4 34-03.5N 131-44.2E、新南陽灯浮標

- 備考 (1) 潜水作業を伴う
(2) 警戒船を配置

海図 W1106-JP1106-W1133B-W1133C-JP1133C-W126-JP126

参照書誌 411 5144、5155、5156、5179番

出所 徳山下松港長



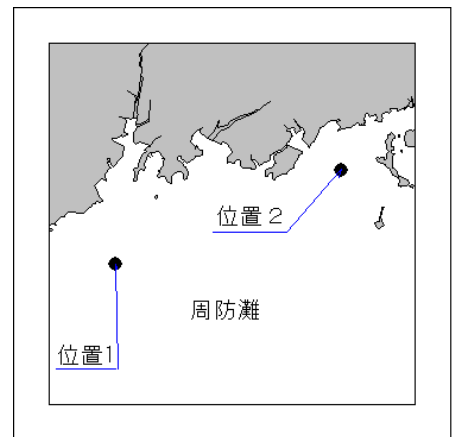
★5年483項 瀬戸内海 — 徳山下松港、第3区 灯浮標移設(予告)

移設予定日 令和5年9月29日
名称 徳山下松港徳山第3号灯浮標
移設後位置 34-01-05.7N 131-46-10.3E
海図 W1106-JP1106-W126-JP126
参照書誌 411 5153.5番
出所 第六管区海上保安本部



★5年484項 瀬戸内海 — 周防灘 灯浮標交換作業

期間 令和5年9月26日、27日(予備日28日～10月13日)の日出～日没
位置1 33-54.0N 131-22.3E、周防灘北航路第1号灯浮標
位置2 33-59.8N 131-39.0E、周防灘北航路第2号灯浮標
備考 (1) 潜水作業を伴う
(2) 警戒船を配置
海図 W126-JP126-W127-JP127-
W1101-JP1101-W100B
参照書誌 411 5180、5181番
出所 第六管区海上保安本部



★5年485項 瀬戸内海 — 三田尻中関港、中関 灯浮標交換作業

期間 令和5年9月25日(予備日26日～10月10日)の日出～日没
位置1 33-59.4N 131-32.8E、三田尻中関港中関第1号灯浮標
位置2 33-59.3N 131-32.9E、三田尻中関港中関第2号灯浮標
位置3 34-00.0N 131-33.5E、三田尻中関港中関第4号灯浮標
備考 (1) 潜水作業を伴う
(2) 警戒船を配置
海図 W1134
参照書誌 411 5190、5191、5191.6番
出所 三田尻中関港長

