

【目次】

第420項	瀬戸内海	高松港及び付近	ヨットレース
第421項	瀬戸内海	備讃瀬戸、日比港南西方	海上試験
第422項	瀬戸内海	備讃瀬戸、日比港西方	浮標等設置
第423項	瀬戸内海		船舶通航信号所一時業務中止
第424項	瀬戸内海	水島港	水路測量
第425項	瀬戸内海	福山港	岸壁築造工事
第426項	瀬戸内海	備後灘、走島 至 田島	海底線敷設作業
第427項	瀬戸内海	備後灘	灯浮標交換作業
第428項	瀬戸内海	備後灘	灯浮標交換作業
第429項	瀬戸内海	備後灘、荒神瀬戸	重量物荷役作業
第430項	瀬戸内海	壬生川港及び付近	灯浮標交換作業
第431項	瀬戸内海	来島海峡航路	灯浮標交換作業
第432項	瀬戸内海	安芸灘	灯浮標交換作業
第433項	瀬戸内海	広島港、第1区及び第3区	灯浮標交換作業
第434項	瀬戸内海	広島湾、江田島湾	カッターレース
第435項	瀬戸内海	伊予灘、八島南方	AIS信号所一時業務休止

◎ この通報の位置情報は「世界測地系WGS-84」です。

◎ この通報はインターネット、電子メール（インターネットで登録）で配信しています。

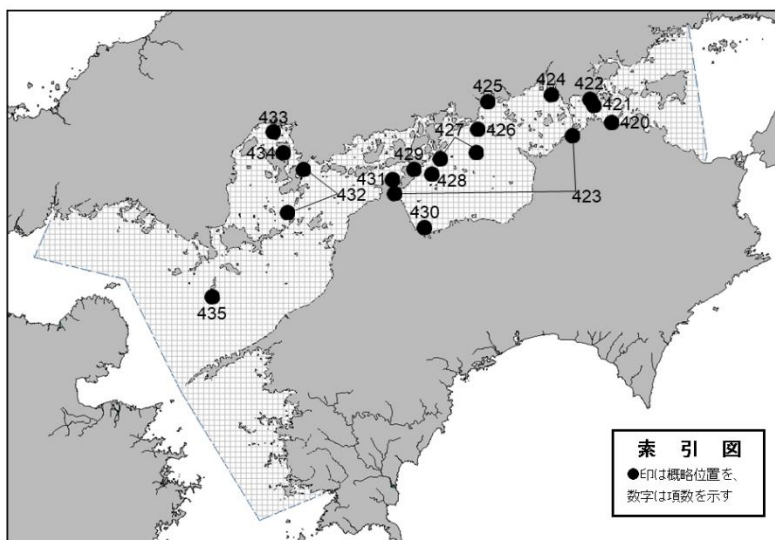
また、航行警報もインターネットで入手できます。

インターネットアドレス <https://www1.kaiho.mlit.go.jp/KAN6/>

◎ 情報の通知について

航海上重要な事項（航路標識の異変、航路障害物の存在等）及び水路図誌の内容と相違する事柄に気付かれた方は、第六管区海上保安本部又は海上保安部署等に連絡をお願いいたします。

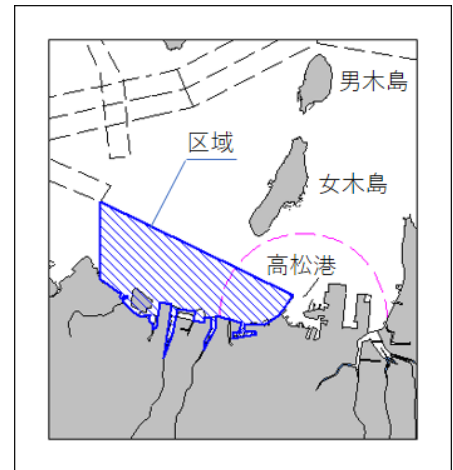
◎ 水路通報に関するお問い合わせは第六管区海上保安本部[電話(082)251-5111(内線2515)]まで。



～ 海の事件・事故は 118番へ ～

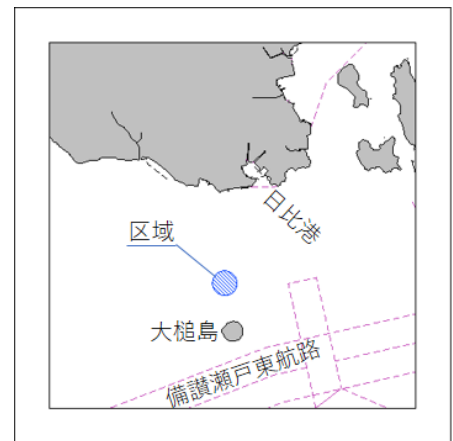
★5年420項 瀬戸内海 — 高松港及び付近 ヨットレース

期間 令和5年8月27日の0900～1630
 区域 3地点を結ぶ線及び陸岸により囲まれる区域
 (1) 34-21-58N 133-58-53E(岸線上)
 (2) 34-23-23N 133-58-52E
 (3) 34-21-42N 134-03-06E(防波堤先端)
 備考 (1) 区域内にコースを示す浮標を設置
 (2) 警戒船を配置
 海図 W1125-W137A-JP137A-W153-JP153
 出所 第六管区海上保安本部



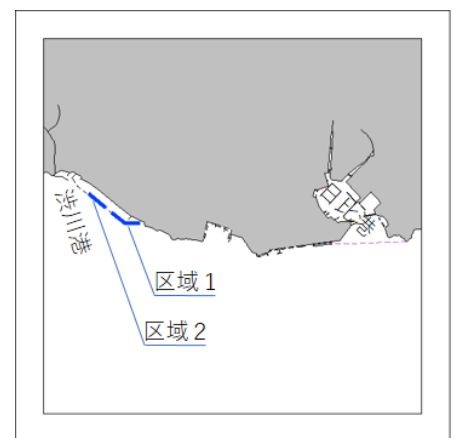
★5年421項 瀬戸内海 — 備讃瀬戸、日比港南西方 海上試験

期間 令和5年8月28日～9月1日(予備日11日～15日)の0600～2100
 区域 34-25-47N 133-55-14Eの地点を中心とする
 半径300mの円内
 備考 (1) 機器の性能試験
 (2) 黄色灯付浮標を設置
 (3) 警戒船を配置
 海図 W1122-W137A-JP137A-W137B-JP137B-W153-JP153
 出所 第六管区海上保安本部



★5年422項 瀬戸内海 — 備讃瀬戸、日比港西方 浮標設置

期間 令和6年6月30日まで
 区域1 3地点を結ぶ線上付近
 (1) 34-27-09N 133-54-24E
 (2) 34-27-09N 133-54-18E(潜堤上)
 (3) 34-27-12N 133-54-13E(潜堤上)
 区域2 2地点を結ぶ線上付近
 (1) 34-27-14N 133-54-11E(潜堤上)
 (2) 34-27-18N 133-54-04E(潜堤上)
 海図 W1122-W137A-JP137A-W137B-JP137B
 出所 第六管区海上保安本部



★5年423項 瀬戸内海 — 船舶通航信号所一時業務中止

期間 令和5年9月13日の0900～1430の内1時間程度

1. 名称 青ノ山船舶通航信号所

休止業務 塔ノ峰送受信所の船舶自動識別装置(AIS)を利用した情報提供業務

2. 名称 今治船舶通航信号所

休止業務(1) 青ノ山、瀬戸、沼隈及び嘉納山送受信所の船舶自動識別装置(AIS)を利用した情報提供業務

(2) テレホンサービス及びインターネット・ホームページ

海図 W100A-W100B

参照書誌 411 8405、8406番

出所 第六管区海上保安本部

★5年424項 瀬戸内海 — 水島港 水路測量

六管区水路通報5年31号393項削除

期間 令和5年8月25日～9月15日の内1日

区域 5地点により囲まれる区域

(1) 34-28-13N 133-43-35E

(2) 34-28-06N 133-43-32E

(3) 34-28-10N 133-43-21E

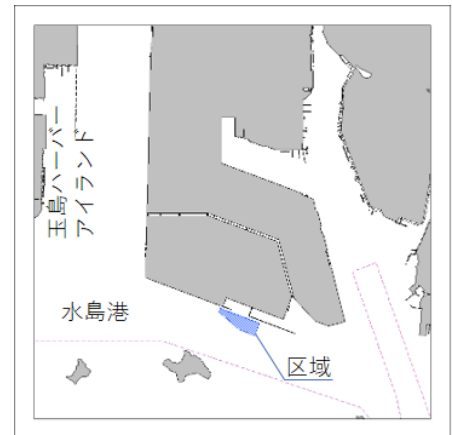
(4) 34-28-20N 133-43-07E

(5) 34-28-22N 133-43-08E

備考 作業船は「白紅白」の燕尾旗を掲揚

海図 W1127A-JP1127A-W1116

出所 第六管区海上保安本部



★5年425項 瀬戸内海 — 福山港 岸壁築造工事

期間 令和5年12月31日までの日出～日没

区域 4地点を結ぶ線及び陸岸により囲まれる区域

(1) 34-27-01N 133-25-14E(岸線上)

(2) 34-27-06N 133-25-17E

(3) 34-26-58N 133-25-34E

(4) 34-26-52N 133-25-30E(岸線上)

備考 (1) 工事区域を示す黄色灯付浮標を設置

(2) 長さ160mを超える船舶が通航する場合は、
240mの通航幅を確保する

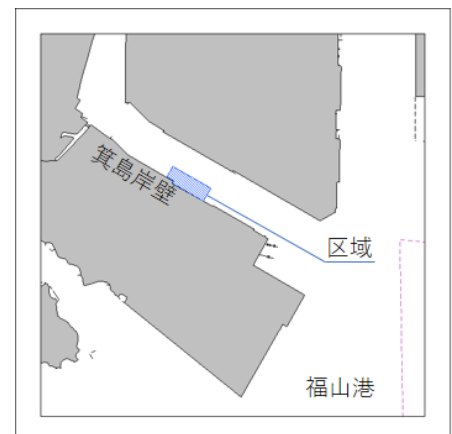
(3) 夜間、作業船は区域内に停泊する

(4) 汚濁防止膜を設置

(5) 警戒船を配置

海図 W1137-JP1137

出所 福山港長



★5年426項 瀬戸内海 — 備後灘、走島 至 田島 海底線敷設作業

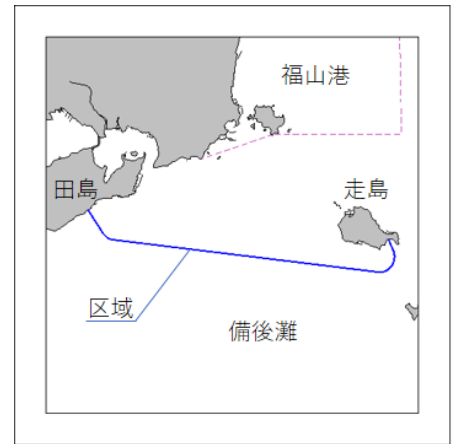
期 間 令和5年8月25日～9月9日(予備日10日～30日)

- 区 域 9地点を結ぶ線上付近
- (1) 34-20-23N 133-26-59E(岸線上)
 - (2) 34-20-05N 133-27-08E
 - (3) 34-19-54N 133-27-09E
 - (4) 34-19-44N 133-27-02E
 - (5) 34-19-39N 133-26-51E
 - (6) 34-20-22N 133-19-39E
 - (7) 34-20-25N 133-19-31E
 - (8) 34-20-30N 133-19-25E
 - (9) 34-21-01N 133-19-01E(岸線上)

- 備 考 (1) 潜水作業を伴う
(2) 敷設位置を明示する浮標を設置
(3) 警戒船を配置

海 図 W130-W1118-JP153-W153

出 所 第六管区海上保安本部



★5年427項 瀬戸内海 — 備後灘 灯浮標交換作業

期 間 令和5年9月1日～22日(予備日を含む)の日出～日没

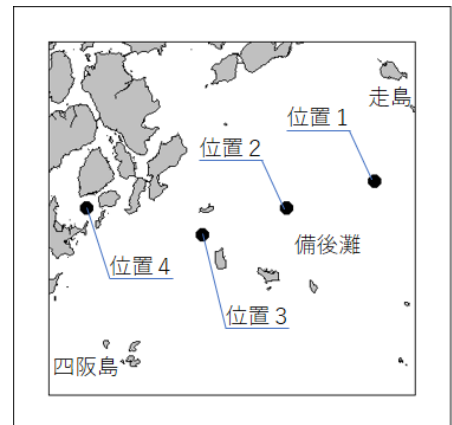
- 位置1 34-15.2N 133-25.4E、備後灘航路第5号灯浮標
- 位置2 34-13.9N 133-20.2E、備後灘航路第4号灯浮標
- 位置3 34-12.6N 133-15.2E、備後灘航路第3号灯浮標
- 位置4 34-13.9N 133-08.4E、ワンワン瀬灯浮標

備 考 警戒船を配置

海 図 W103-W104-JP104-W130-W1105-W153-JP153-W1108-JP1108

参照書誌 411 4405、4406、4407、4512番

出 所 第六管区海上保安本部



★5年428項 瀬戸内海 — 備後灘 灯浮標交換作業

期 間 令和5年9月6日～22日(予備日を含む)の日出～日没

- 位置1 34-10.6N 133-11.5E、備後灘航路第2号灯浮標
- 位置2 34-08.0N 133-06.9E、備後灘航路第1号灯浮標

備 考 警戒船を配置

海 図 W103-W104-JP104-W130-W153-JP153-W1108-JP1108

参照書誌 411 4403、4404番

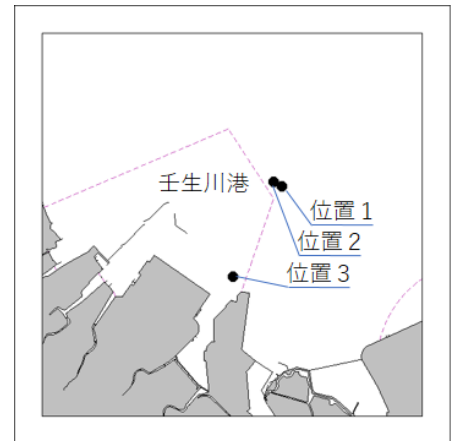
出 所 第六管区海上保安本部



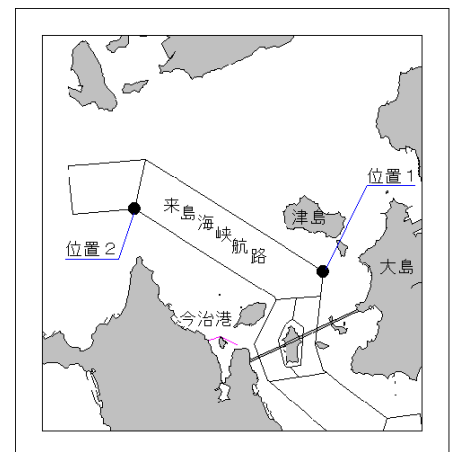
★5年429項 瀬戸内海 — 備後灘、荒神瀬戸 重量物荷役作業
 期間 令和5年9月6日～8日(予備日を含む)の日出～日没
 位置 34-10-57N 133-04-48E付近
 備考 (1) 作業は起重機船(スパッド式)で実施
 (2) 警戒船を配置
 海図 W103-W104-JP104-W153-
 JP153-JP1108-W1108
 出所 第六管区海上保安本部



★5年430項 瀬戸内海 — 壬生川港及び付近 灯浮標交換作業
 期間 令和5年9月4日、5日(予備日6日～20日)の日出～日没
 位置1 33-57.5N 133-08.0E、東予港壬生川第1号灯浮標
 位置2 33-57.5N 133-07.9E、東予港壬生川第2号灯浮標
 位置3 33-56.6N 133-07.5E、東予港壬生川第3号灯浮標
 備考 警戒船を配置
 海図 W1236-W1128
 参照書誌 411 4557、4558、4559番
 出所 今治海上保安部



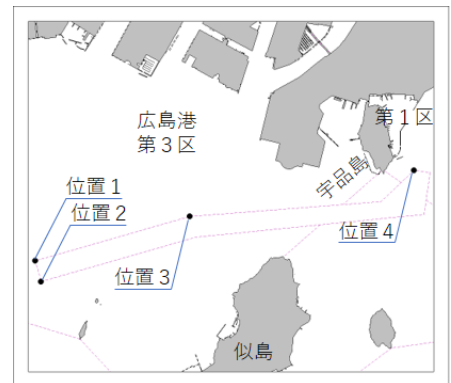
★5年431項 瀬戸内海 — 来島海峡航路 灯浮標交換作業
 期間 令和5年9月6日、7日(予備日8日～22日)の日出～日没
 位置1 34-08.3N 133-00.2E、来島海峡航路第7号灯浮標
 位置2 34-09.3N 132-56.4E、来島海峡航路第4号灯浮標
 備考 警戒船を配置
 海図 W132-JP132-W104-JP104-
 W141-JP141-W153-JP153-
 W1108-JP1108
 参照書誌 411 4620、4621番
 出所 第六管区海上保安本部



★5年432項 瀬戸内海 — 安芸灘 灯浮標交換作業
 期間 令和5年8月28日、29日(予備日30日～9月8日)の日出～日没
 位置1 34-11.0N 132-33.8E、小アジワ島東方灯浮標
 位置2 34-00.9N 132-29.2E、広島湾第1号灯浮標
 備考 警戒船を配置
 海図 W1109-JP1109-W1131-W142-
 JP142-W1108-JP1108
 参照書誌 411 4705、4775番
 出所 第六管区海上保安本部



★5年433項 瀬戸内海 — 広島港、第1区及び第3区 灯浮標交換作業
 期間 令和5年9月4日、5日(予備日6日～20日)の日出～日没
 位置1 34-19.5N 132-23.5E、広島港第1号灯浮標
 位置2 34-19.3N 132-23.6E、広島港第2号灯浮標
 位置3 34-20.0N 132-25.4E、広島港第3号灯浮標
 位置4 34-20.4N 132-28.1E、広島港第5号灯浮標
 備考 警戒船を配置
 海図 W1112A-JP1112A-W1112B-
 JP1112B-W142-JP142
 参照書誌 411 4761、4761.2、4761.3、4761.5番
 出所 広島港長



★5年434項 瀬戸内海 — 広島湾、江田島湾 カッターレース
 期間 令和5年9月14日(予備日19日)の0800～1645
 区域 4地点を結ぶ線及び陸岸により囲まれる区域
 (1) 34-14.5N 132-28.4E(岸線上)
 (2) 34-14.2N 132-27.8E
 (3) 34-14.4N 132-27.8E
 (4) 34-14.6N 132-28.3E(岸線上)
 備考 (1) コースを示す浮標を設置
 (2) 警戒船を配置
 海図 W142-JP142
 出所 第六管区海上保安本部



★5年435項 瀬戸内海 — 伊予灘、八島南方 AIS信号所一時業務休止

期 間 令和5年9月13日(予備日14日~28日)の0800~1700の内3時間

名 称 八島南方AIS信号所

位 置 33-41.6N 132-08.1E

海 図 W163-W140-W1102-JP1102-

W1108-JP1108-W100B

参照書誌 411 9641番

出 所 第六管区海上保安本部

