



# 六管区水路通報第22号

令和5年6月9日

第六管区海上保安本部

## 【目次】

第254項	瀬戸内海	播磨灘、日生港	水難救助訓練
第255項	瀬戸内海	播磨灘、日生港	水路測量
第256項	瀬戸内海	播磨灘、片上港	水路測量
第257項	瀬戸内海	岡山水道、水門湾	水路測量
第258項	瀬戸内海	高松港及び付近	ヨットレース
第259項	瀬戸内海	備讃瀬戸、琴浦港南方	水路測量等
第260項	瀬戸内海	備讃瀬戸北航路、水島航路及び付近	深淺測量
第261項	瀬戸内海	坂出港付近	海上訓練
第262項	瀬戸内海	坂出港付近	掘下げ作業
第263項	瀬戸内海	福山港	潜堤存在等
第264項	瀬戸内海	西条港	灯浮標復旧
第265項	瀬戸内海	壬生川港	灯浮標移設
第266項	瀬戸内海	広島港、第1区	橋梁灯一時業務休止
第267項	瀬戸内海	広島港、第1区及び第3区	重量物荷役作業
第268項	瀬戸内海	広島港、第3区	地盤改良工事
第269項	瀬戸内海	広島湾、能美島西岸	シーカヤック大会
第270項	瀬戸内海	徳山下松港、第4区及び付近	ヨットレース
第271項	豊後水道	佐田岬	重量物荷役作業

◎ この通報の位置情報は「世界測地系WGS-84」です。

◎ この通報はインターネット、電子メール（インターネットで登録）で配信しています。

また、航行警報もインターネットで入手できます。

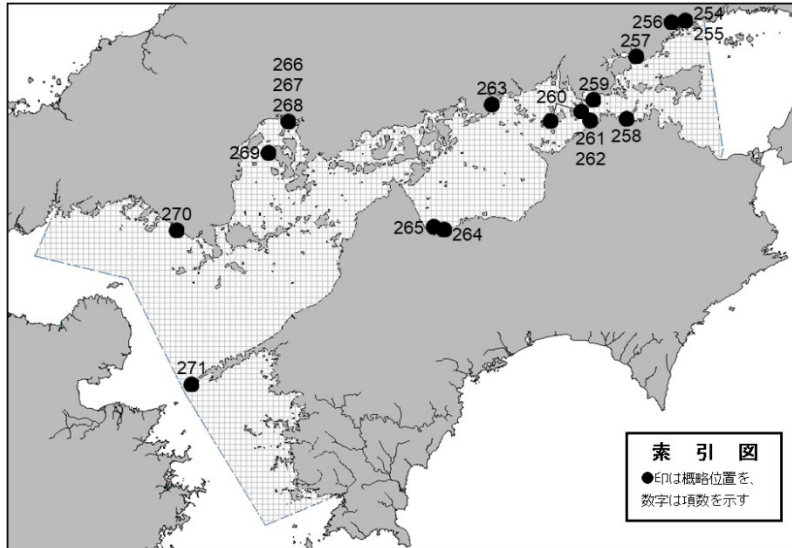
インターネットアドレス <https://www1.kaiho.mlit.go.jp/KAN6/>

◎ 情報の通知について

航海上重要な事項（航路標識の異変、航路障害物の存在等）及び水路図誌の内容と相違する事柄に気付かれた方は、第六管区海上保安本部又は海上保安部署等に連絡をお願いいたします。

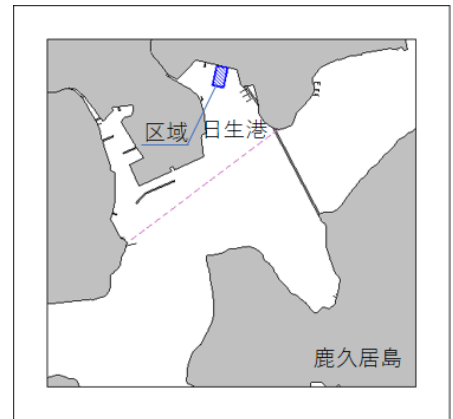
◎ 水路通報に関するお問い合わせは第六管区海上保安本部[電話(082)251-5111(内線2515)]まで。

～ 海の事件・事故は 118番へ ～



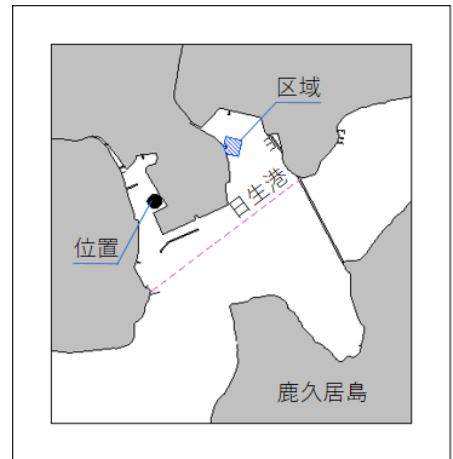
★5年254項 瀬戸内海 — 播磨灘、日生港 水難救助訓練

期間 令和5年6月27日、28日(予備日29日、30日)の0900~1030  
 区域 34-44-00N 134-16-39E付近  
 備考 消防艇による訓練  
 海図 W1115  
 出所 玉野海上保安部



★5年255項 瀬戸内海 — 播磨灘、日生港 水路測量

六管区水路通報5年18号199項関連  
 期間 令和5年6月14日~6月30日の内2日間  
 区域 5地点及び陸岸により囲まれる区域  
 (1) 34-43-55N 134-16-33E(岸線上)  
 (2) 34-43-58N 134-16-34E  
 (3) 34-43-57N 134-16-39E  
 (4) 34-43-53N 134-16-38E  
 (5) 34-43-54N 134-16-34E(岸線上)  
 位置 34-43-42N 134-16-14E付近  
 備考 作業船は「白紅白」の燕尾旗を掲揚  
 海図 W1115  
 出所 第六管区海上保安本部



★5年256項 瀬戸内海 — 播磨灘、片上港 水路測量

六管区水路通報5年21号237項関連

期 間 令和5年6月26日～7月14日の内2日間

区 域 4地点により囲まれる区域

- (1) 34-43-34N 134-13-06E
- (2) 34-43-31N 134-13-05E
- (3) 34-43-32N 134-13-02E
- (4) 34-43-35N 134-13-03E

備 考 作業船は「白紅白」の燕尾旗を掲揚

海 図 W1115

出 所 第六管区海上保安本部



★5年257項 瀬戸内海 — 岡山水道、水門湾 水路測量

期 間 令和5年6月26日～30日の内2日間

位置1 34-36-16N 134-03-22E付近

位置2 34-35-44N 134-03-18E付近

備 考 作業船は「白紅白」の燕尾旗を掲揚

海 図 W155-W1114

出 所 第六管区海上保安本部



★5年258項 瀬戸内海 — 高松港及び付近 ヨットレース

期 間 令和5年6月11日の0800～1500

区 域 3地点を結ぶ線及び陸岸により囲まれる区域

- (1) 34-21-58N 133-58-53E (岸線上)
- (2) 34-23-23N 133-58-52E
- (3) 34-21-42N 134-03-06E (防波堤先端)

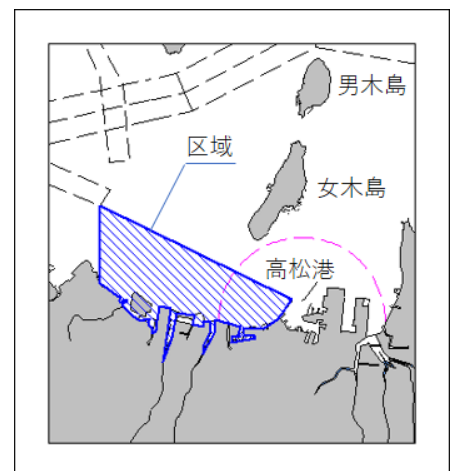
備 考 (1) 区域内にコースを示す浮標を設置

(2) 警戒船を配置

海 図 W1125-W137A-JP137A-

W153-JP153

出 所 第六管区海上保安本部



★5年259項

瀬戸内海 — 備讃瀬戸、琴浦港南方 水路測量等

1. 水路測量

期間1 令和5年6月12日～6月22日の内7日間

区域 12地点により囲まれる区域

- (1) 34-26-47N 133-52-59E
- (2) 34-26-12N 133-53-12E
- (3) 34-25-40N 133-51-00E
- (4) 34-25-53N 133-50-56E
- (5) 34-25-47N 133-50-33E
- (6) 34-26-24N 133-50-20E
- (7) 34-26-35N 133-51-05E
- (8) 34-26-29N 133-51-07E
- (9) 34-26-36N 133-51-33E
- (10) 34-26-29N 133-51-36E
- (11) 34-26-44N 133-52-36E
- (12) 34-26-41N 133-52-37E

備考 作業船は「白紅白」の燕尾旗を掲揚

2. 環境調査

期間2 令和5年6月12日～令和6年1月31日(予備日を含む)

区域 上記と同じ

- 備考
- (1) 作業船による採泥、採水作業等
  - (2) 作業船は遠隔無人潜水機(ROV)を使用する

海図 W137B-JP137B

出所 第六管区海上保安本部



★5年260項 瀬戸内海 — 備讃瀬戸北航路、水島航路及び付近 深淺測量

期 間 令和5年6月15日、16日(予備日19日～23日)の日出～日没

区域1 8地点により囲まれる区域

- (1) 34-23-13N 133-48-17E
- (2) 34-23-02N 133-48-21E
- (3) 34-23-00N 133-48-09E
- (4) 34-23-01N 133-48-08E
- (5) 34-23-01N 133-48-06E
- (6) 34-23-08N 133-48-03E
- (7) 34-23-09N 133-48-06E
- (8) 34-23-11N 133-48-05E

区域2 4地点により囲まれる区域

- (1) 34-23-02N 133-48-27E
- (2) 34-22-55N 133-48-29E
- (3) 34-22-53N 133-48-20E
- (4) 34-23-00N 133-48-18E

区域3 4地点により囲まれる区域

- (1) 34-23-59N 133-51-03E
- (2) 34-23-36N 133-51-02E
- (3) 34-23-37N 133-50-35E
- (4) 34-23-59N 133-50-35E

区域4 4地点により囲まれる区域

- (1) 34-24-58N 133-39-56E
- (2) 34-24-40N 133-39-48E
- (3) 34-24-45N 133-39-29E
- (4) 34-25-04N 133-39-38E

区域5 4地点により囲まれる区域

- (1) 34-18-56N 133-39-16E
- (2) 34-18-42N 133-39-26E
- (3) 34-18-36N 133-39-13E
- (4) 34-18-49N 133-39-03E

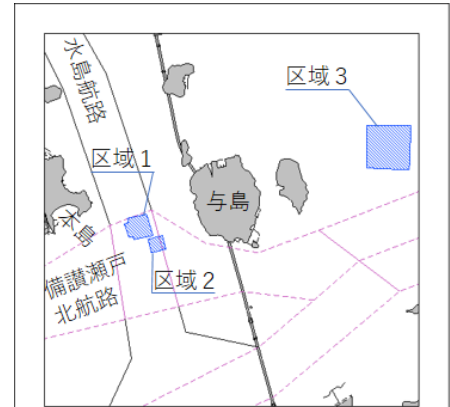
備 考 (1) 巨大船等の通航30分前には作業を中断し、作業船は航路外へ退避する

(2) 区域3～5は区域を灯付浮標で明示

(3) 警戒船を配置

海 図 W1122-W137B-JP137B-W153-JP153

出 所 第六管区海上保安本部



★5年261項 瀬戸内海 — 坂出港付近 海上訓練

期 間 令和5年6月21日の0850～1200

位 置 34-21.2N 133-52.4E付近

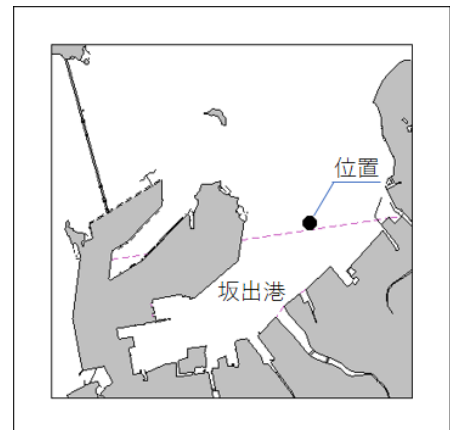
備 考 (1) 巡視艇によるえい航訓練

(2) 警戒船を配置

海 図 W1121-JP1121-W1122-W137B-

JP137B

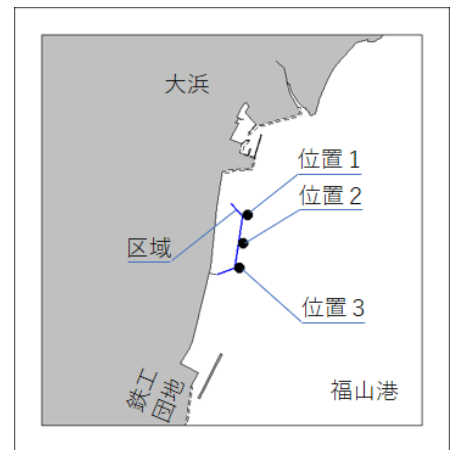
出 所 坂出海上保安署



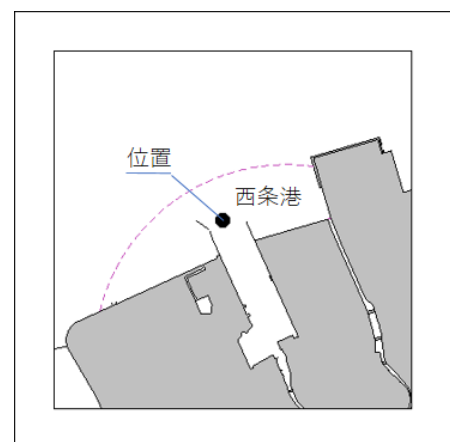
★5年262項 瀬戸内海 — 坂出港付近 掘下げ作業  
 期間 令和5年6月19日～9月30日の日出～日没  
 区域 4地点により囲まれる区域  
 (1) 34-21-35N 133-50-47E  
 (2) 34-21-16N 133-50-46E  
 (3) 34-21-16N 133-50-30E  
 (4) 34-21-36N 133-50-31E  
 備考 (1) 作業はグラブ浚渫船(スパッド式)で実施  
 (2) 警戒船を配置  
 海図 W1121-JP1121-W1122  
 出所 坂出港長



★5年263項 瀬戸内海 — 福山港 潜堤存在等  
 1. 潜堤存在  
 区域 4地点を結ぶ線上付近  
 (1) 34-25-00.4N 133-23-07.8E  
 (2) 34-24-57.7N 133-23-10.7E  
 (3) 34-24-47.0N 133-23-08.7E  
 (4) 34-24-45.6N 133-23-04.2E  
 2. 灯付浮標存在  
 位置1 34-24-58N 133-23-12E  
 位置2 34-24-52N 133-23-11E  
 位置3 34-24-47N 133-23-10E  
 備考 黄色灯付黄色塗円柱型浮標(4秒1閃光)  
 海図 W1137-JP1137-W1118  
 出所 第六管区海上保安本部



★5年264項 瀬戸内海 — 西条港 灯浮標復旧  
 六管区水路通報5年18号207項削除  
 名称 西条港第2号灯浮標  
 位置 33-56.5N 133-10.1E  
 海図 W1236-W1128  
 参照書誌 411 4548番  
 出所 今治海上保安部



★5年265項 瀬戸内海 — 壬生川港 灯浮標移設

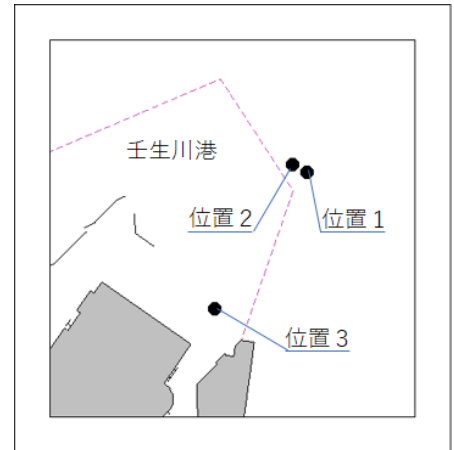
六管区水路通報5年19号221項削除

1. 名称 東予港壬生川第1号灯浮標  
位置1 33-57-34.1N 133-08-03.5E
2. 名称 東予港壬生川第2号灯浮標  
位置2 33-57-37.1N 133-07-57.0E
3. 名称 東予港壬生川第4号灯浮標  
位置3 33-56-41.4N 133-07-20.6E

海図 W1236-W1128

参照書誌 411 4557、4558、4560番

出所 第六管区海上保安本部



★5年266項 瀬戸内海 — 広島港、第1区 橋梁灯一時業務休止

六管区水路通報5年21号248項削除

期間 令和5年6月8日～12月20日

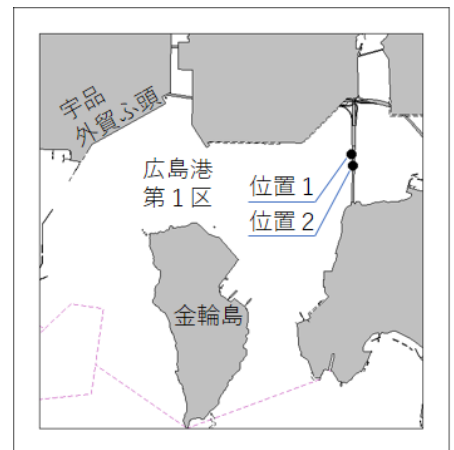
1. 名称 広島大橋橋梁灯(P11灯)  
位置1 34-21.2N 132-29.8E
2. 名称 広島大橋橋梁灯(P13灯、P14灯)  
位置2 34-21.1N 132-29.8E

備考 (1) 耐震補強工事に伴う業務休止  
(2) 橋脚は代替灯火で明示する

海図 W1112A-JP1112A

参照書誌 411 4748.1、4748.12、4748.13番

出所 第六管区海上保安本部



★5年267項 瀬戸内海 — 広島港、第1区及び第3区 重量物荷役作業

期間 令和5年6月14日(予備日15日～22日)、20日(予備日21日～28日)の日出～日没

区域1 4地点を結ぶ線及び陸岸により囲まれる区域

- (1) 34-21-16N 132-28-25E(岸線上)
- (2) 34-21-12N 132-28-28E
- (3) 34-21-09N 132-28-21E
- (4) 34-21-13N 132-28-18E(岸線上)

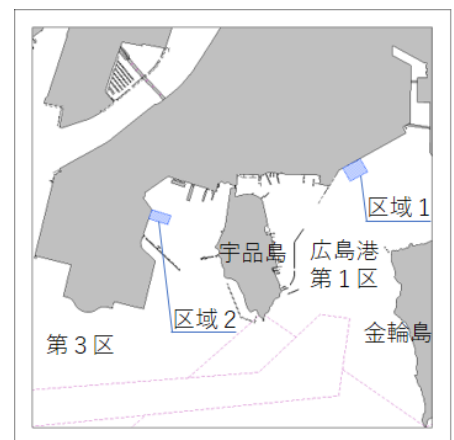
区域2 4地点を結ぶ線及び陸岸により囲まれる区域

- (1) 34-20-59N 132-27-03E(岸線上)
- (2) 34-20-57N 132-27-10E
- (3) 34-20-54N 132-27-09E
- (4) 34-20-56N 132-27-01E(岸線上)

備考 (1) 夜間、作業船は区域内に停泊し、アンカーワイヤーが水面下5mとなる位置に白色灯付浮標を設置  
(2) 警戒船を配置

海図 W1112A-JP1112A

出所 広島港長



★5年268項 瀬戸内海 — 広島港、第3区 地盤改良工事

期間 令和5年6月10日～9月20日(予備日を含む)の日出～日没

区域 5地点を結ぶ線及び陸岸により囲まれる区域

- (1) 34-20-43N 132-26-24E(岸線上)
- (2) 34-20-32N 132-26-21E
- (3) 34-20-34N 132-26-09E
- (4) 34-20-46N 132-26-13E
- (5) 34-20-45N 132-26-17E(岸線上)

備考 (1) 区域を示す黄色灯付浮標を設置  
(2) 警戒船を配置

海図 W1112A-JP1112A

出所 広島港長



★5年269項 瀬戸内海 — 広島湾、能美島西岸 シーカヤック大会

期間 令和5年6月11日の0700～1000

区域 4地点により囲まれる区域(陸域を除く)

- (1) 34-13-24N 132-23-19E(岸線上)
- (2) 34-14-06N 132-21-04E
- (3) 34-14-34N 132-21-04E
- (4) 34-14-38N 132-21-30E

備考 警戒船を配置

海図 W1112B-JP1112B-W113-W142-JP142

出所 第六管区海上保安本部



★5年270項 瀬戸内海 — 徳山下松港、第4区及び付近 ヨットレース

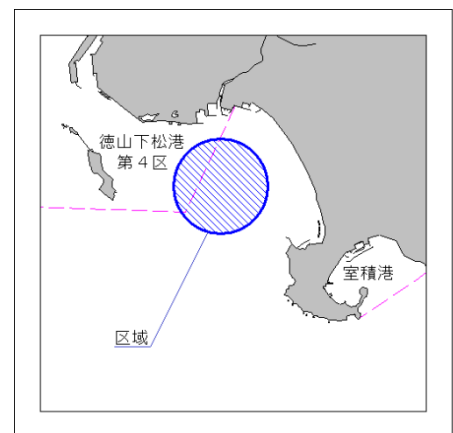
期間 令和5年6月16日、17日の0900～1700、18日の0900～1500

区域 33-56-15N 131-57-02Eの地点を中心とする  
半径800mの円内

備考 (1) 区域内にコースを示す浮標を設置  
(2) 警戒船を配置

海図 W126-JP126

出所 徳山下松港長





★5年271項 豊後水道 - 佐田岬 重量物荷役作業

期 間 令和5年6月10日～8月30日の内2日間の日出～日没

位 置 33-20-42N 132-00-54E付近

備 考 (1) 作業船のアンカー位置を示す浮標を設置  
(2) 警戒船を配置

海 図 W1218

出 所 第六管区海上保安本部

