

【目次】

第151項	瀬戸内海	播磨灘西部、牛窓港南西方	水路測量
第152項	瀬戸内海	高松港北東方、大島西岸	暗岩存在
第153項	瀬戸内海	水島港	磁気探査作業
第154項	瀬戸内海	水島港	掘下げ作業等
第155項	瀬戸内海	笠岡港及び付近	水路測量
第156項	瀬戸内海	黒土瀬戸、高島北岸	防波堤存在等
第157項	瀬戸内海	燧灘、四阪島南東方	灯浮標復旧
第158項	瀬戸内海	広島湾	海底調査
第159項	瀬戸内海	岩国港、第2区	灯付浮標設置
第160項	瀬戸内海	広島湾、柱島西方	海上訓練
第161項	瀬戸内海	大島瀬戸、小松港	浮棧橋設置等
お知らせ	G7広島サミット開催に伴う海上警備に関するお願い		

◎ この通報の位置情報は「世界測地系WGS-84」です。

◎ この通報はインターネット、電子メール（インターネットで登録）で配信しています。

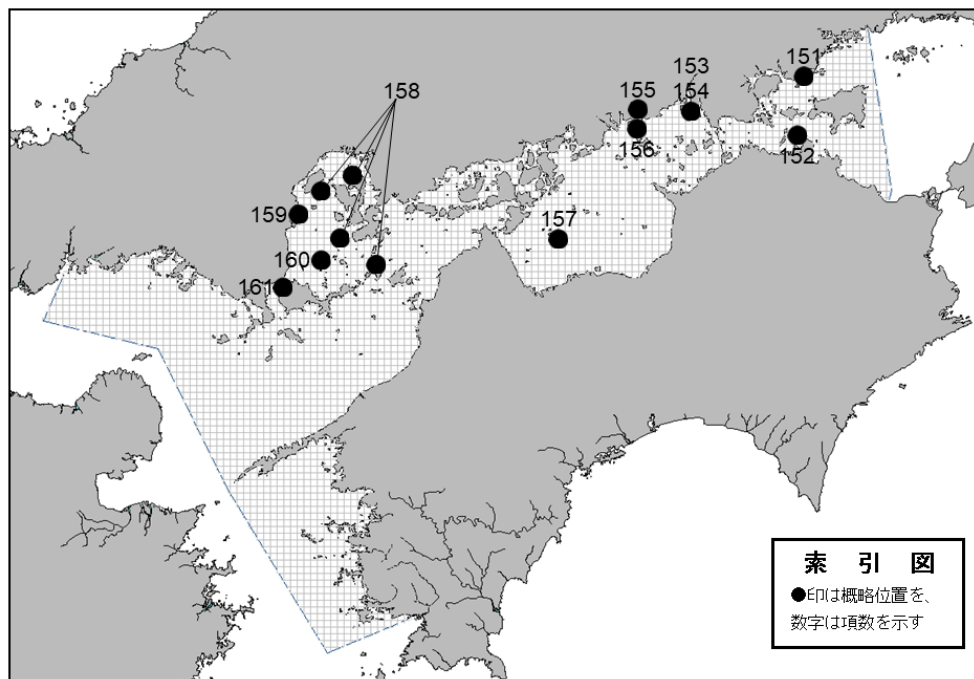
また、航行警報もインターネットで入手できます。

インターネットアドレス <https://www1.kaiho.mlit.go.jp/KAN6/>

◎ 情報の通知について

航海上重要な事項（航路標識の異変、航路障害物の存在等）及び水路図誌の内容と相違する事柄に気付かれた方は、第六管区海上保安本部又は海上保安部署等に連絡をお願いいたします。

◎ 水路通報に関するお問い合わせは第六管区海上保安本部[電話(082)251-5111(内線2515)]まで。



～ 海の事件・事故は 118番へ ～

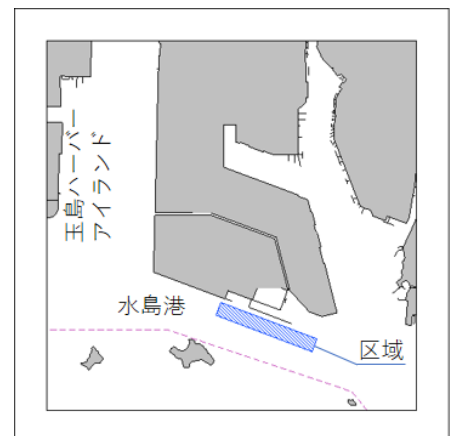
★5年151項 瀬戸内海 — 播磨灘西部、牛窓港南西方 水路測量  
 期間 令和5年4月4日～6月30日の内2日間  
 位置 34-35-39N 134-07-24E 付近  
 備考 作業船は「白紅白」の燕尾旗を掲揚  
 海図 W1114  
 出所 第六管区海上保安本部



★5年152項 瀬戸内海 — 高松港北東方、大島西岸 暗岩存在  
 位置 34-24-40.1N 134-06-05.2E  
 海図 W137A-JP137A  
 出所 第六管区海上保安本部



★5年153項 瀬戸内海 — 水島港 磁気探査作業  
 期間 令和5年4月17日～5月21日(予備日22日～31日)の日出～日没  
 区域 4地点により囲まれる区域  
 (1) 34-27-58N 133-44-21E  
 (2) 34-27-49N 133-44-17E  
 (3) 34-28-13N 133-43-03E  
 (4) 34-28-21N 133-43-06E  
 備考 (1) 作業船は調査台船をえい航する(えい航長約57m)  
 (2) 潜水作業を伴う  
 (3) 警戒船を配置  
 海図 W1127A-JP1127A  
 出所 水島港長



★5年154項 瀬戸内海 — 水島港 掘下げ作業等  
 期間 令和5年4月17日～5月31日(予備日を含む)の日出～日没

1. 掘下げ作業

区域1 6地点により囲まれる区域

- (1) 34-28-44N 133-41-55E
- (2) 34-28-38N 133-41-57E
- (3) 34-28-43N 133-41-40E
- (4) 34-28-48N 133-41-36E
- (5) 34-28-53N 133-41-38E
- (6) 34-28-46N 133-41-48E

- 備考 (1) 作業はグラブ浚渫船(スパッド式)で実施  
 (2) 長さ143m以上の船舶が通航する場合は、当該船舶の1L以上の通航幅を確保する  
 (3) 警戒船を配置

2. 揚土作業

区域2 5地点を結ぶ線及び陸岸で囲まれる区域

- (1) 34-29-22N 133-41-00E
- (2) 34-29-22N 133-41-05E
- (3) 34-29-08N 133-40-58E
- (4) 34-29-08N 133-40-42E
- (5) 34-29-15N 133-40-42E

- 備考 (1) 区域内に排砂管及び作業船が設置され、排砂管を黄色灯付浮標で表示  
 (2) 作業船のアンカー位置に黄色灯付浮標を設置

海図 W1127B-JP1127B  
 出所 水島港長



★5年155項 瀬戸内海 — 笠岡港及び付近 水路測量

六管区水路通報5年11号130項関連

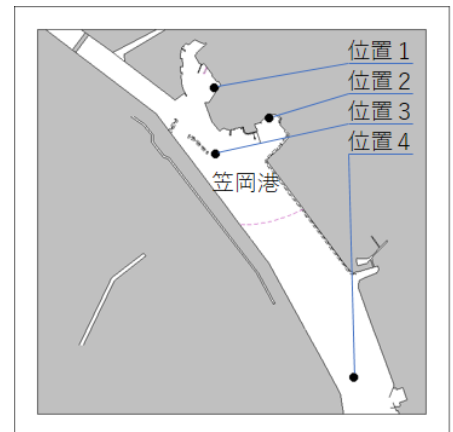
期間 令和5年4月20日～5月20日の内3日間

- 位置1 34-30-07N 133-30-15E 付近
- 位置2 34-30-00N 133-30-30E 付近
- 位置3 34-29-51N 133-30-15E 付近
- 位置4 34-28-59N 133-30-54E 付近

備考 作業船は「白紅白」の燕尾旗を掲揚

海図 W1119

出所 第六管区海上保安本部



★5年156項 瀬戸内海 — 黒土瀬戸、高島北岸 防波堤存在等

1. 防波堤存在

区 域 2地点を結ぶ線を中心とした幅約4mの区域

(1) 34-25-55.1N 133-30-05.9E

(2) 34-25-53.3N 133-30-05.1E

2. 簡易灯存在

位 置 34-25-55.1N 133-30-05.9E(上記防波堤北端)、  
赤色灯(3秒1閃光)

海 図 W1119-W137B-JP137B-W1118-  
W153-JP153

出 所 第六管区海上保安本部



★5年157項 瀬戸内海 — 燧灘、四阪島南東方 灯浮標復旧

六管区水路通報5年9号110項削除

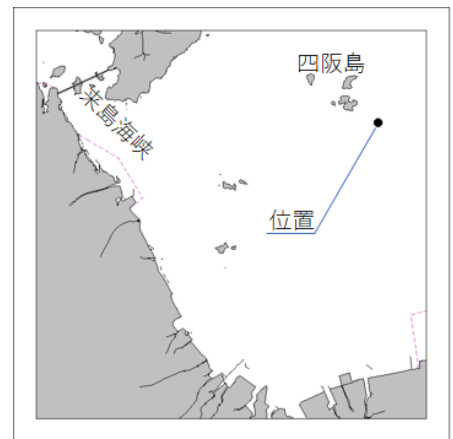
名 称 バンダイ磯南東灯浮標

位 置 34-05.7N 133-12.4E

海 図 W1128-W153-JP153

参照書誌 411 4563番

出 所 今治海上保安部



★5年158項 瀬戸内海 — 広島湾 海底調査

期間 令和5年4月10日0700～12日2400

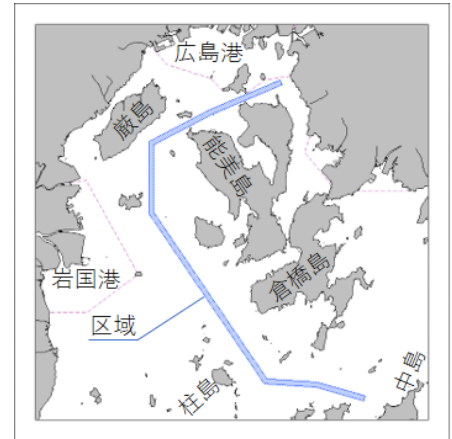
区域 14地点により囲まれる区域

- (1) 34-18.4N 132-29.1E
- (2) 34-16.6N 132-24.2E
- (3) 34-14.8N 132-20.0E
- (4) 34-10.9N 132-20.0E
- (5) 34-01.1N 132-28.0E
- (6) 34-00.9N 132-31.6E
- (7) 34-00.1N 132-35.0E
- (8) 33-59.9N 132-34.9E
- (9) 34-00.7N 132-31.5E
- (10) 34-00.9N 132-27.9E
- (11) 34-10.8N 132-19.7E
- (12) 34-15.0N 132-19.7E
- (13) 34-16.9N 132-24.0E
- (14) 34-18.6N 132-29.0E

- 備考 (1) 海上自衛隊による調査  
(2) 水中無人機を使用する  
(3) 採泥作業を伴う

海図 W1112A-JP1112A-W1112B-JP1112B-  
W113-W1131-W141-JP141-W142-  
JP142-W1108-JP1108

出所 第六管区海上保安本部



★5年159項 瀬戸内海 — 岩国港、第2区 灯付浮標設置

位置1 34-10-08N 132-14-45E

位置2 34-10-05N 132-14-46E

位置3 34-10-02N 132-14-46E

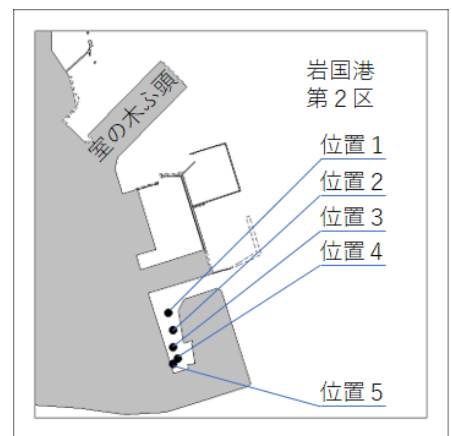
位置4 34-10-00N 132-14-47E

位置5 34-09-59N 132-14-46E

備考 黄色灯付黄色塗円すい形浮標(4秒1閃光)

海図 W1136

出所 広島海上保安部



★5年160項 瀬戸内海 — 広島湾、柱島西方 海上訓練

期間 令和5年4月17日～19日の0600～1900

1. 水中無人機の運用訓練

区域1 4地点により囲まれる区域

- (1) 34-04.0N 132-22.5E
- (2) 34-02.0N 132-22.5E
- (3) 34-02.0N 132-20.0E
- (4) 34-04.0N 132-20.0E

2. 航空機による搜索訓練

区域2 4地点により囲まれる区域

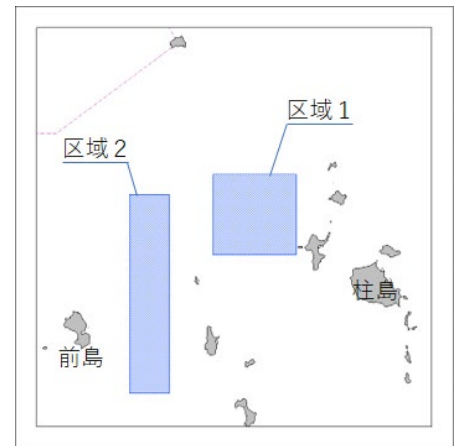
- (1) 34-03.5N 132-18.7E
- (2) 33-58.6N 132-18.7E
- (3) 33-58.6N 132-17.5E
- (4) 34-03.5N 132-17.5E

備考 (1) 海上自衛隊による訓練

(2) 潜水作業を伴う

海図 W142-JP142-W1102-JP1102-W1108-JP1108

出所 第六管区海上保安本部



★5年161項 瀬戸内海 — 大島瀬戸、小松港 浮棧橋設置等

六管区水路通報5年10号124項削除

1. 浮棧橋設置

区域1 2地点を結ぶ線を中心とする幅約9mの区域

- (1) 33-56-26.0N 132-11-15.6E
- (2) 33-56-23.7N 132-11-14.6E

2. 渡橋設置

区域2 2地点を結ぶ線を中心とする幅約5mの区域

- (1) 33-56-25.0N 132-11-15.1E
- (2) 33-56-25.2N 132-11-16.3E(既設棧橋角)

3. 浮棧橋等撤去

区域3 2地点を結ぶ線上

- (1) 33-56-23.7N 132-11-14.0E
- (2) 33-56-25.2N 132-11-16.3E(既設棧橋角)

海図 W152-W163

出所 第六管区海上保安本部

