

【目次】

第105項	瀬戸内海 高松港西方、香西港付近	・小型船操縦訓練
第106項	瀬戸内海 備讃瀬戸、小瀬居島	・有害鳥駆除作業
第107項	瀬戸内海 笠岡港	・水深減少
第108項	瀬戸内海 阿伏兔瀬戸付近	・魚礁設置
第109項	瀬戸内海 備後灘、佐島西岸	・海上作業
第110項	瀬戸内海 燧灘、四阪島南東方	・灯浮標消灯、仮灯設置
第111項	瀬戸内海 来島海峡、梶取ノ鼻東方	・魚礁設置
第112項	瀬戸内海 呉港付近、三ツ子島北西岸	・栈橋築造工事
第113項	瀬戸内海 広島港、第1区	・深淺測量
第114項	瀬戸内海 広島湾、大野瀬戸	・潜水作業
第115項	瀬戸内海 徳山下松港、第1区及び第3区	・航泊禁止区域設定等

◎ この通報の位置情報は「世界測地系WGS-84」です。

◎ この通報はインターネット、電子メール（インターネットで登録）で配信しています。

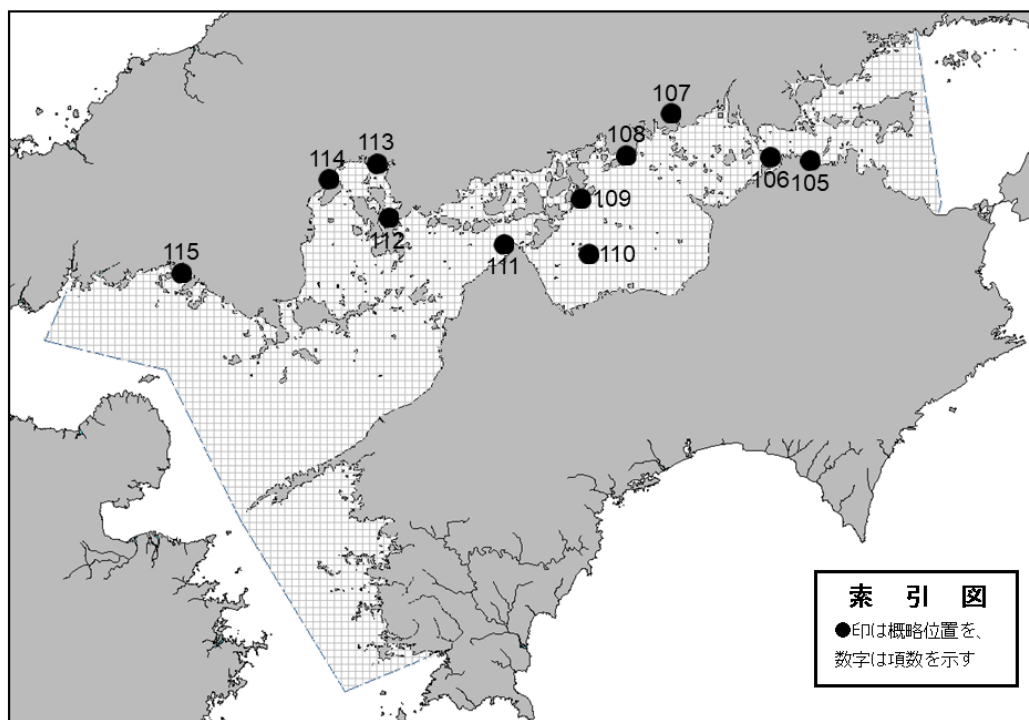
また、航行警報もインターネットで入手できます。

インターネットアドレス <https://www1.kaiho.mlit.go.jp/KAN6/>

◎ 情報の通知について

航海上重要な事項（航路標識の異変、航路障害物の存在等）及び水路図誌の内容と相違する事柄に気付かれた方は、第六管区海上保安本部又は海上保安部署等に連絡をお願いいたします。

◎ 水路通報に関するお問い合わせは第六管区海上保安本部[電話(082)251-5111(内線2515)]まで。



～ 海の事件・事故は 118番へ ～

★5年105項 瀬戸内海 — 高松港西方、香西港付近 小型船操縦訓練

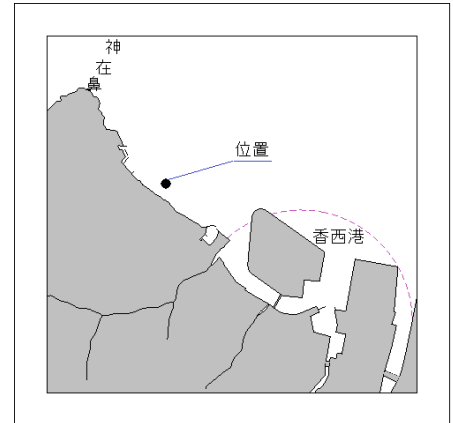
期 間 令和5年3月19日、20日の日出～日没

位 置 34-21-55N 133-59-05E 付近

備 考 コースを示す浮標を設置

海 図 W137A-JP137A

出 所 第六管区海上保安本部



★5年106項 瀬戸内海 — 備讃瀬戸、小瀬居島 有害鳥駆除作業

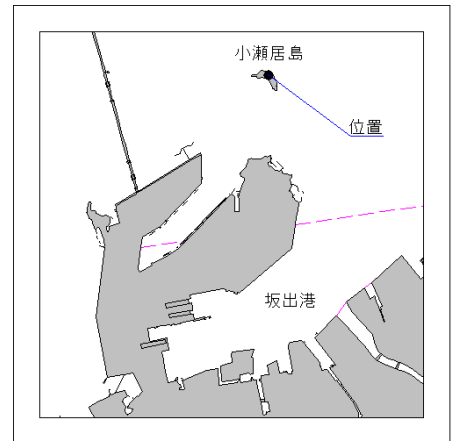
期 間 令和5年3月18日(予備日25日)の0700～1400

位 置 34-22.4N 133-51.2E(小瀬居島及び付近)

備 考 (1) 散弾銃及び空気銃を使用してカワウの駆除を実施  
(2) 警戒船を配置

海 図 W1121-JP1121-W1122-  
W137B-JP137B

出 所 坂出海上保安署



★5年107項 瀬戸内海 — 笠岡港 水深減少

区 域 2地点を結ぶ線上付近

(1) 34-30-17.2N 133-30-10.6E

(2) 34-30-14.3N 133-30-06.9E

備 考 海図図載水深より約0.5m～2.0m減少

海 図 W1119

出 所 第六管区海上保安本部



★5年108項 瀬戸内海 — 阿伏兎瀬戸付近 魚礁設置

位置 34-22-34N 133-20-45E  
備考 (1) 鋼製、高さ約2.0 m、20基  
(2) 捨石、高さ約1.0 m、10基  
海図 W1118  
出所 第六管区海上保安本部



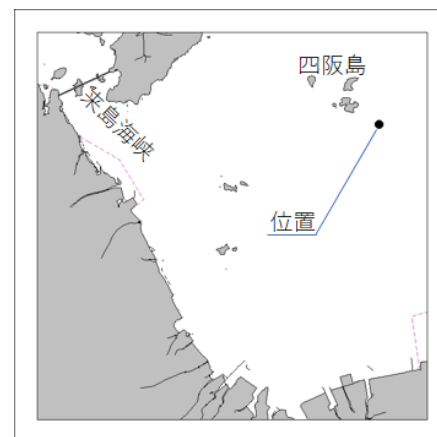
★5年109項 瀬戸内海 — 備後灘、佐島西岸 海上作業

期間 令和5年3月6日～24日(予備日4月4日～7日)の日出～日没  
区域 3地点を結ぶ線上付近  
(1) 34-15-18N 133-11-15E(防波堤先端)  
(2) 34-15-17N 133-11-18E(防波堤上)  
(3) 34-15-14N 133-11-17E(岸線上)  
備考 (1) 港湾施設の劣化状況の調査  
(2) 潜水作業を伴う  
海図 W102  
出所 第六管区海上保安本部



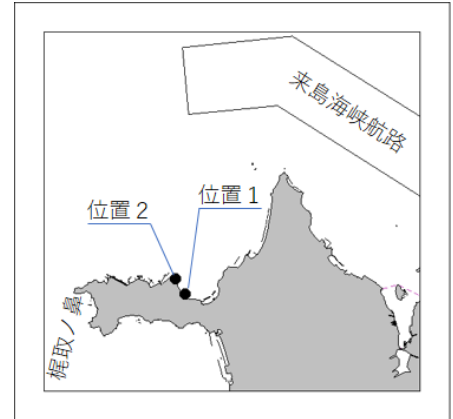
★5年110項 瀬戸内海 — 燧灘、四阪島南東方 灯浮標消灯、仮灯設置

名称 バンダイ磯南東灯浮標  
位置 34-05.7N 133-12.4E  
備考 仮灯(群急閃白光、15秒に6急閃光と1長閃光)  
海図 W1128-W1153-JP153  
参照書誌 411 4563番  
出所 今治海上保安部



★5年111項 瀬戸内海 — 来島海峡、梶取ノ鼻東方 魚礁設置

位置1 34-07-03.4N 132-55-05.0E  
 備考 捨石、高さ約1.2 m  
 位置2 34-07-14.6N 132-54-57.3E  
 備考 捨石、高さ約1.2 m  
 海図 W132-JP132-W104-JP104  
 出所 第六管区海上保安本部

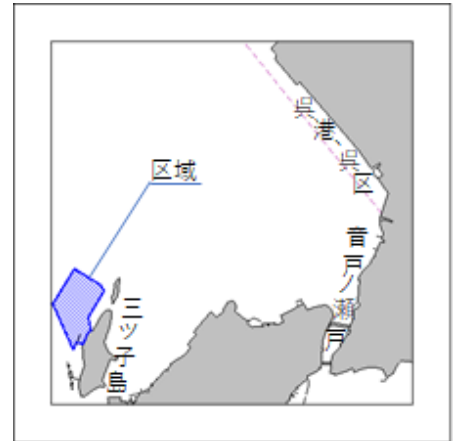


★5年112項 瀬戸内海 — 呉港付近、三ツ子島北西岸 棧橋築造工事

六管区水路通報3年27号278項削除  
 期間 令和5年8月31日までの日出～日没  
 区域 7地点を結ぶ線及び陸岸並びに棧橋により囲まれる区域  
 (1) 34-11-46N 132-30-38E (既設棧橋南端)  
 (2) 34-12-00N 132-30-31E  
 (3) 34-12-11N 132-30-39E  
 (4) 34-12-06N 132-30-49E  
 (5) 34-12-04N 132-30-50E  
 (6) 34-11-56N 132-30-44E  
 (7) 34-11-52N 132-30-45E (岸線上)

- 備考 (1) 工事区域を黄色灯付浮標で明示  
 (2) 作業船のアンカーワイヤーが水面下5 mとなる位置に黄色灯付浮標を設置  
 (3) 夜間、作業船は区域内に停泊し、作業船の四隅に黄色灯を設置  
 (4) 潜水士による磁気探査作業を伴う  
 (5) 警戒船を配置

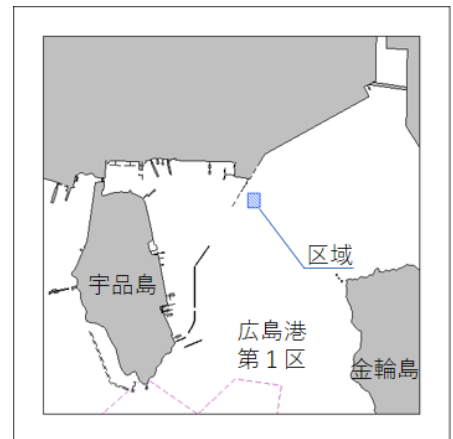
海図 W125-W1109-JP1109-W142-JP142  
 出所 第六管区海上保安本部



★5年113項 瀬戸内海 — 広島港、第1区 深淺測量

期間 令和5年3月6日～10日の内1日の0900～1700  
 区域 4地点により囲まれる区域  
 (1) 34-21-04N 132-28-15E  
 (2) 34-21-01N 132-28-15E  
 (3) 34-21-01N 132-28-12E  
 (4) 34-21-04N 132-28-12E

海図 W1112A-JP1112A  
 出所 第六管区海上保安本部



★5年114項 瀬戸内海 — 広島湾、大野瀬戸 潜水作業  
 期間 令和5年3月7日まで  
 位置 34-18-35.3N 132-18-18.7E 付近  
 海図 W113-W1112B-JP1112B-W142-JP142-W1108-JP1108  
 出所 第六管区海上保安本部

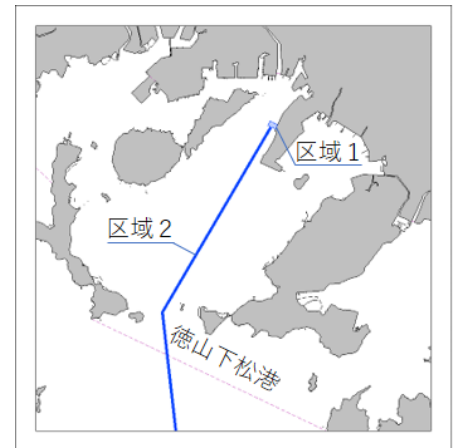


★5年115項 瀬戸内海 — 徳山下松港、第1区及び第3区 航泊禁止区域設定等

1. 航泊禁止区域設定

期間 令和5年3月9日1400~10日0800  
 (予備日10日1400~11日0800)  
 区域1 4地点を結ぶ線及び陸岸により囲まれる区域  
 (1) 34-02-21N 131-47-15E (岸線上)  
 (2) 34-02-25N 131-47-05E  
 (3) 34-02-20N 131-47-02E  
 (4) 34-02-16N 131-47-13E (岸線上)

備考 (1) 大型台船使用によるクレーン陸揚げ作業が行われるため、船舶の航泊を禁止する  
 (当該作業に従事する船舶及び港長が許可した船舶を除く)  
 (2) 警戒船を配置  
 (3) 区域1は、灯付浮標(黄色4秒1閃光、灯高2m、光達距離4.5km)及び俵ブイ(橙色直径0.8m)各4基により示される  
 (4) 区域1(2)と(3)は、徳山下松港徳山第5号灯浮標と富田航路第17号灯浮標(いずれも緑光)を結ぶ線上にある



2. えい航作業

期間 令和5年3月8日1300~1400、10日0800~0900(予備日9日、11日の同時刻)  
 区域2 3地点を結ぶ線上付近  
 (1) 34-02.3N 131-47.1E  
 (2) 33-58.9N 131-44.7E  
 (3) 33-56.7N 131-45.0E  
 備考 (1) 大型台船のえい航  
 (2) えい航長、約296m  
 (3) 警戒船を配置

海図 W1106-JP1106-W1133B-JP1133B  
 出所 徳山下松港長公示第1号(令和5年3月1日)、徳山下松港長