

六管区水路通報第8号

令和5年2月24日

第六管区海上保安本部

【目次】

第99項	瀬戸内海	高松港東方、屋島湾	・	・	・	小型船操縦訓練
第100項	瀬戸内海	水島港	・	・	・	灯浮標交換作業
第101項	瀬戸内海	クダコ水道、中島西岸	・	・	・	魚礁設置
第102項	瀬戸内海	広島湾、江田島湾	・	・	・	カッターレース
第103項	瀬戸内海	広島湾	・	・	・	環境調査
第104項	瀬戸内海	伊予灘、長浜港	・	・	・	栈橋築造工事等

◎ この通報の位置情報は「世界測地系WGS-84」です。

◎ この通報はインターネット、電子メール（インターネットで登録）で配信しています。

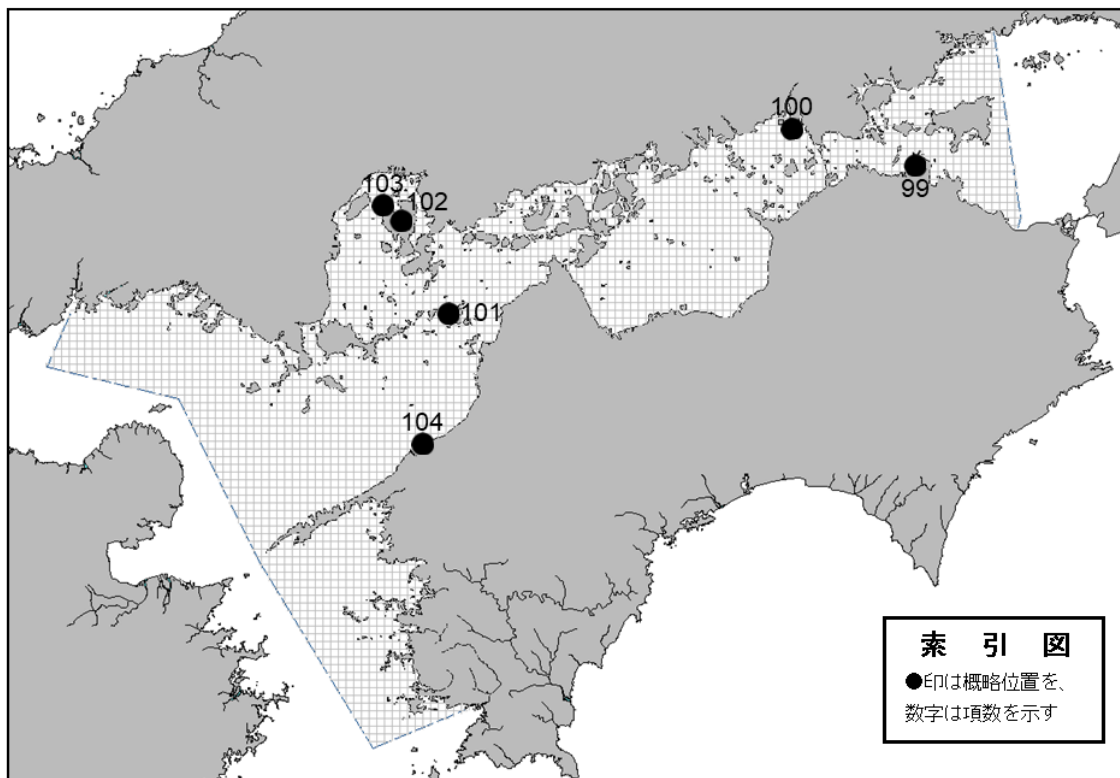
また、航行警報もインターネットで入手できます。

インターネットアドレス <https://www1.kaiho.mlit.go.jp/KAN6/>

◎ 情報の通知について

航海上重要な事項（航路標識の異変、航路障害物の存在等）及び水路図誌の内容と相違する事柄に気付かれた方は、第六管区海上保安本部又は海上保安部署等に連絡をお願いいたします。

◎ 水路通報に関するお問い合わせは第六管区海上保安本部[電話(082)251-5111(内線2515)]まで。

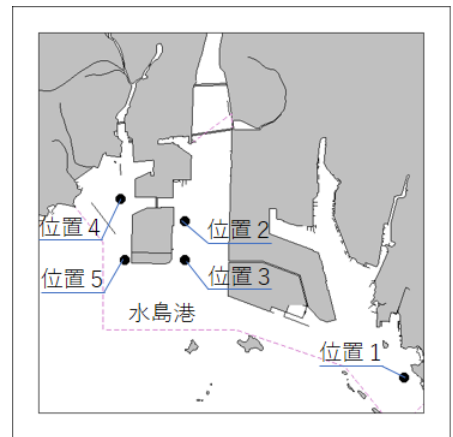


～ 海の事件・事故は 118番へ ～

★5年99項 瀬戸内海 — 高松港東方、屋島湾 小型船操縦訓練
 期間 令和5年3月11日、12日、18日、19日の日出～日没
 位置 34-21-54N 134-07-00E付近
 備考 コースを示す浮標を設置
 海図 W137A-JP137A
 出所 第六管区海上保安本部



★5年100項 瀬戸内海 — 水島港 灯浮標交換作業
 期間 令和5年3月3日～24日(予備日を含む)の日出～日没
 位置1 34-27.2N 133-46.1E、水島港東第6号灯浮標
 位置2 34-30.0N 133-41.3E、水島港玉島東第4号灯浮標
 位置3 34-29.3N 133-41.3E、水島港玉島東第2号灯浮標
 位置4 34-30.4N 133-39.9E、水島港玉島西第3号灯浮標
 位置5 34-29.3N 133-40.0E、水島港玉島西第2号灯浮標
 備考 警戒船を配置
 海図 W1127A-JP1127A-W1127B-
 JP1127B-W1122-W1116
 参照書誌 411 4264、4281、4282、4285、4286番
 出所 水島港長



★5年101項 瀬戸内海 — クダコ水道、中島西岸 魚礁設置
 位置1 33-58-55.3N 132-35-54.0E
 備考 鋼製、高さ約7 m、1基
 位置2 33-58-52.6N 132-35-50.6E
 備考 コンクリート製、高さ約3.3 m、1基
 位置3 33-58-50.0N 132-35-47.2E
 備考 鋼製、高さ約7 m、1基
 海図 W1131-W141-JP141-W142-
 JP142-W1102-JP1102-
 W1108-JP1108
 出所 第六管区海上保安本部

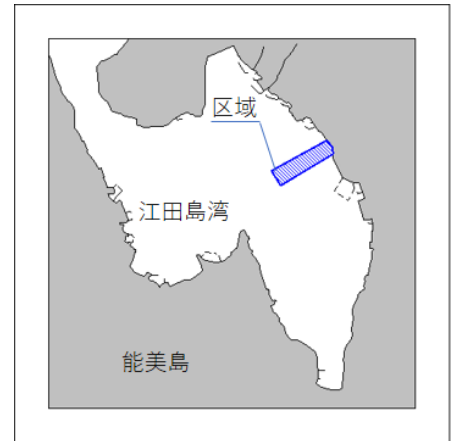


★5年102項 瀬戸内海 - 広島湾、江田島湾 カッターレース

- 期間 令和5年3月16日(予備日17日)の0800~1645
区域 4地点を結ぶ線及び陸岸により囲まれる区域
(1) 34-14.5N 132-28.4E(岸線上)
(2) 34-14.2N 132-27.8E
(3) 34-14.4N 132-27.8E
(4) 34-14.6N 132-28.3E(岸線上)

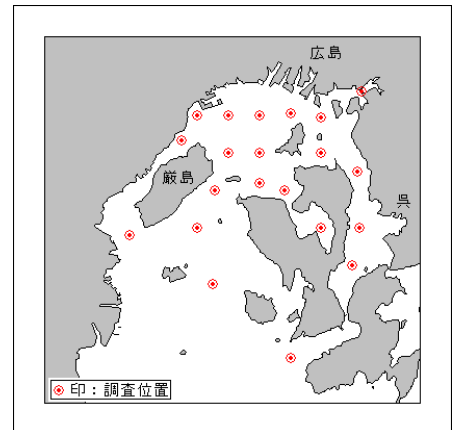
- 備考 (1) コースを示す浮標を設置
(2) 警戒船を配置

海図 W142-JP142
出所 第六管区海上保安本部



★5年103項 瀬戸内海 - 広島湾 環境調査

- 期間 令和5年3月13日~15日(予備日16日、17日)の日出~日没
位置 付図に示す21地点
備考 測量船は「白紅白」の燕尾旗を掲揚
海図 W1112A-JP1112A-W1112B-
JP1112B-W113-W1109-
JP1109-W142-JP142
出所 第六管区海上保安本部



★5年104項 瀬戸内海 - 伊予灘、長浜港 栈橋築造工事等

- 期間 令和5年3月1日~12月31日の日出~日没
区域 4地点を結ぶ線及び陸岸により囲まれる区域
(1) 33-37-28N 132-29-56E(岸線上)
(2) 33-37-38N 132-29-48E
(3) 33-37-56N 132-30-18E
(4) 33-37-47N 132-30-26E(岸線上)
備考 (1) 栈橋の築造及び撤去工事
(2) 作業区域を示す黄色灯付浮標を設置
(3) 潜水作業を伴う
(4) 警戒船を配置
海図 W164-W140-W1102-JP1102
出所 松山海上保安部

