

【目次】

第8項	瀬戸内海 岡山水道、小串港付近	小型船操縦訓練
第9項	瀬戸内海 備讃瀬戸東航路付近	灯標復旧
第10項	瀬戸内海 高松港東方、屋島湾	小型船操縦訓練
第11項	瀬戸内海 備讃瀬戸東部、男木島	灯台復旧
第12項	瀬戸内海 水島航路付近	沈船存在
第13項	瀬戸内海 水島港	磁気探査作業
第14項	瀬戸内海 備讃瀬戸北航路	灯浮標復旧
第15項	瀬戸内海 伊予灘	海底線点検作業
第16項	瀬戸内海 広島湾、厳島港	花火打ち上げ
第17項	瀬戸内海 広島湾、能美島西方	海難救助訓練中止
第18項	瀬戸内海 広島湾、能美島西方	照明弾発射訓練
第19項	瀬戸内海 広島湾、柱島北西方	海上訓練
第20項	瀬戸内海 徳山下松港	岸壁築造工事等
第21項	豊後水道 宇和島湾	灯標について

◎ この通報の位置情報は「世界測地系WGS-84」です。

◎ この通報はインターネット、電子メール（インターネットで登録）で配信しています。

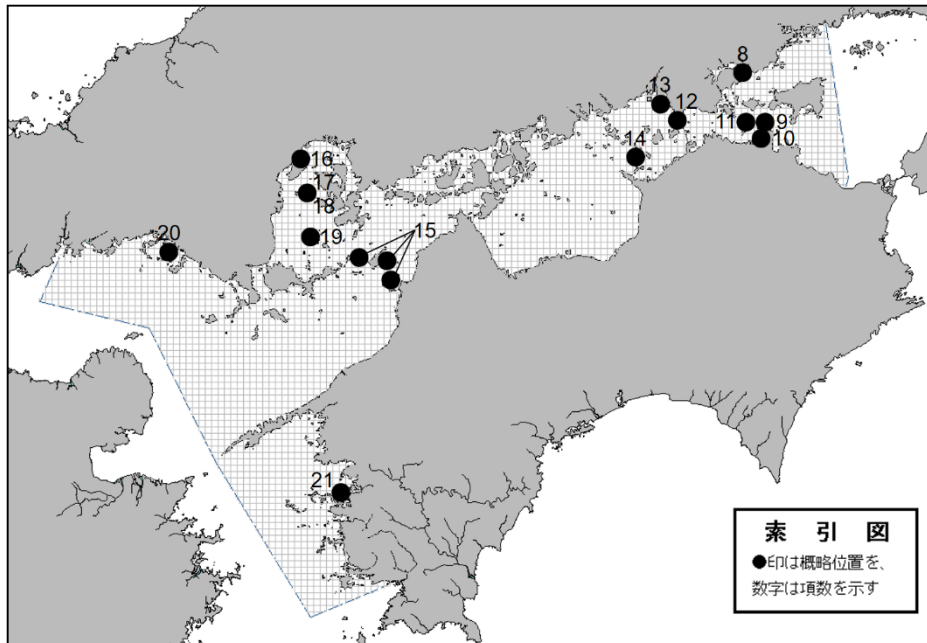
また、航行警報もインターネットで入手できます。

インターネットアドレス <https://www1.kaiho.mlit.go.jp/KAN6/>

◎ 情報の通知について

航海上重要な事項（航路標識の異変、航路障害物の存在等）及び水路図誌の内容と相違する事柄に気付かれた方は、第六管区海上保安本部又は海上保安部署等に連絡をお願いいたします。

◎ 水路通報に関するお問い合わせは第六管区海上保安本部[電話(082)251-5111(内線2515)]まで。



～ 海の事件・事故は 118番へ ～

★5年8項 瀬戸内海 — 岡山水道、小串港付近 小型船操縦訓練

期間 令和5年2月1日～26日(予備日を含む)の日出～日没

区域 4地点により囲まれる区域

- (1) 34-34-58N 134-02-36E
- (2) 34-34-49N 134-02-41E
- (3) 34-34-53N 134-02-29E
- (4) 34-34-59N 134-02-28E

備考 区域内に浮標を設置

海図 W155-W1114

出所 第六管区海上保安本部



★5年9項 瀬戸内海 — 備讃瀬戸東航路付近 灯標復旧

六管区水路通報4年50号678項削除

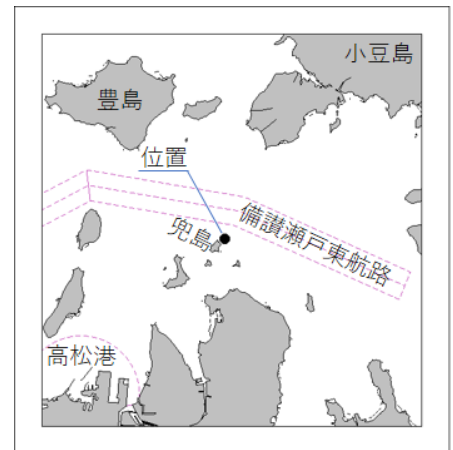
名称 カナワ岩灯標

位置 34-25.3N 134-07.8E

海図 W137A-JP137A-W106-JP106-W153-JP153-W100A

参照書誌 411 4062番

出所 高松海上保安部



★5年10項 瀬戸内海 — 高松港東方、屋島湾 小型船操縦訓練

期間 令和5年1月28日、29日の日出～日没

位置 34-21-54N 134-07-00E 付近

備考 コースを示す浮標を設置

海図 W137A-JP137A

出所 第六管区海上保安本部



★5年11項 瀬戸内海 — 備讃瀬戸東部、男木島 灯台復旧

六管区水路通報5年1号1項削除

名称 男木港一文字防波堤灯台

位置 34-25.2N 134-03.2E

海図 W137A-JP137A-W153-JP153

参照書誌 411 4069番

出所 高松海上保安部



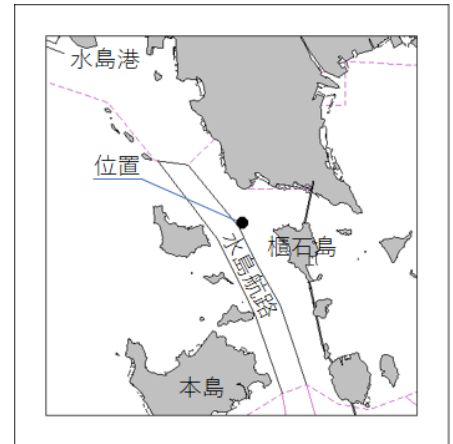
★5年12項 瀬戸内海 — 水島航路付近 沈船存在

位置 34-25.6N 133-47.2E 付近

備考 プレジャーボート、長さ約8.3m

海図 W1122-W1116-W137B-JP137B

出所 水島海上保安部



★5年13項 瀬戸内海 — 水島港 磁気探査作業

期間 令和5年1月14日～2月10日(予備日を含む)の日出～日没

区域1 4地点により囲まれる区域

(1) 34-28-32N 133-44-31E(岸線上)

(2) 34-28-36N 133-44-50E

(3) 34-28-16N 133-44-56E

(4) 34-28-12N 133-44-37E

区域2 4地点を結ぶ線及び陸岸により囲まれる区域

(1) 34-29-00N 133-42-15E(岸線上)

(2) 34-29-00N 133-42-11E

(3) 34-29-16N 133-42-12E

(4) 34-29-16N 133-42-16E(岸線角)

備考 作業船は調査台船をえい航する

海図 W1127A-JP1127A

出所 水島港長



★5年14項 瀬戸内海 — 備讃瀬戸北航路 灯浮標復旧

六管区水路通報5年1号2項削除

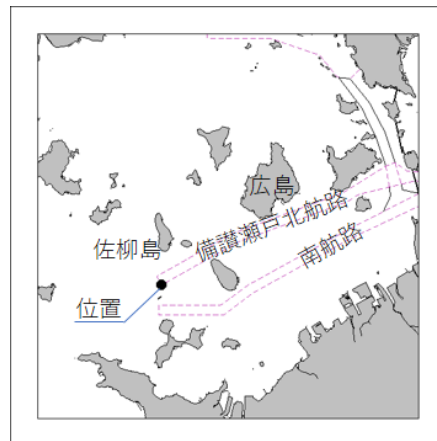
名称 備讃瀬戸北航路第2号灯浮標

位置 34-18.5N 133-37.4E

海図 W137B-JP137B-W153-JP153

参照書誌 411 4232番

出所 高松海上保安部



★5年15項

瀬戸内海 — 伊予灘 海底線点検作業

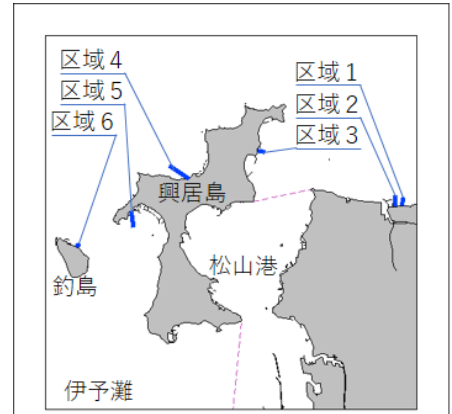
期 間 令和5年1月18日～2月28日(予備日を含む)の日出～日没

- 区域1 2地点を結ぶ線上付近
 (1) 33-54-18N 132-44-09E
 (2) 33-54-11N 132-44-07E(岸線上)
- 区域2 2地点を結ぶ線上付近
 (1) 33-54-20N 132-44-00E
 (2) 33-54-10N 132-44-01E(岸線上)
- 区域3 2地点を結ぶ線上付近
 (1) 33-54-56N 132-41-47E
 (2) 33-54-58N 132-41-39E(岸線上)
- 区域4 2地点を結ぶ線上付近
 (1) 33-54-45N 132-40-08E
 (2) 33-54-34N 132-40-29E(岸線上)
- 区域5 2地点を結ぶ線上付近
 (1) 33-53-52N 132-39-32E
 (2) 33-54-07N 132-39-29E(岸線上)
- 区域6 2地点を結ぶ線上付近
 (1) 33-53-38N 132-38-37E
 (2) 33-53-37N 132-38-32E(岸線上)
- 区域7 2地点を結ぶ線上付近
 (1) 33-57-33N 132-40-28E
 (2) 33-57-35N 132-40-20E(岸線上)
- 区域8 2地点を結ぶ線上付近
 (1) 33-58-17N 132-39-18E
 (2) 33-58-15N 132-39-37E(岸線上)
- 区域9 3地点を結ぶ線上付近
 (1) 33-58-38N 132-38-35E
 (2) 33-58-39N 132-38-26E
 (3) 33-58-46N 132-38-19E(岸線上)
- 区域10 2地点を結ぶ線上付近
 (1) 33-58-47N 132-35-44E
 (2) 33-58-43N 132-35-49E(岸線上)
- 区域11 2地点を結ぶ線上付近
 (1) 33-59-23N 132-33-53E
 (2) 33-59-20N 132-33-47E(岸線上)
- 区域12 2地点を結ぶ線上付近
 (1) 33-58-19N 132-32-07E
 (2) 33-58-14N 132-32-14E(岸線上)

- 備 考 (1) 潜水作業を伴う
 (2) 警戒船を配置

海 図 W141-JP141-W1102-JP1102-W1108-JP1108

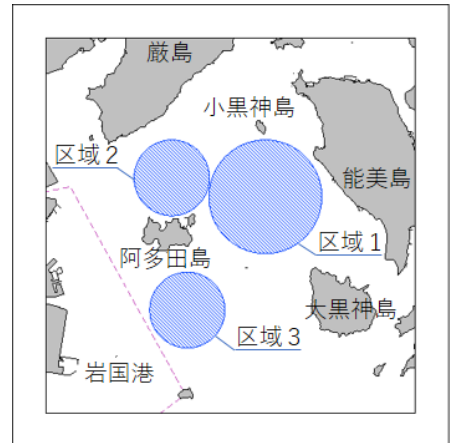
出 所 第六管区海上保安本部



★5年16項 瀬戸内海 — 広島湾、厳島港 花火打ち上げ
 期間 令和5年1月14日、21日、28日の1700～1820
 区域 34-17-57N 132-19-05Eの地点を中心とする
 半径120mの円内
 備考 (1) 区域内に花火打ち上げ用の台船が設置される
 (2) 区域を示す黄色灯付浮標を設置
 (3) 警戒船を配置
 海図 W1112B-JP1112B-W113-W142-JP142
 出所 広島海上保安部



★5年17項 瀬戸内海 — 広島湾、能美島西方 海難救助訓練中止
 六管区水路通報5年1号5項削除
 期間 令和5年1月17日～19日、24日の0900～1400、
 26日、27日の0800～1600、
 30日～2月3日、6日、7日の0900～1500
 区域1 34-12.5N 132-21.5Eの地点を中心とする
 半径1.5海里の円内
 区域2 34-13.0N 132-18.5Eの地点を中心とする
 半径1.0海里の円内
 区域3 34-09.5N 132-19.0Eの地点を中心とする
 半径1.0海里の円内
 備考 上記期間及び区域での海上自衛隊による訓練は
 中止された
 海図 W113-W142-JP142-W1108-JP1108
 出所 第六管区海上保安本部



★5年18項 瀬戸内海 — 広島湾、能美島西方 照明弾発射訓練
 期間 令和5年1月19日(予備日26日)の0930～1030
 区域 34-12.3N 132-21.7Eの地点を中心とする
 半径1000mの円内
 備考 巡視艇による訓練
 海図 W113-W142-JP142-W1108-JP1108
 出所 第六管区海上保安本部



★5年19項 瀬戸内海 — 広島湾、柱島北西方 海上訓練
六管区水路通報5年1号6項削除

1. 水中無人機の運用訓練

期 間 令和5年1月19日、20日の0700～1700

区 域 4地点により囲まれる区域

- (1) 34-04-00N 132-22-30E
- (2) 34-02-00N 132-22-30E
- (3) 34-02-00N 132-20-00E
- (4) 34-04-00N 132-20-00E

2. 海難救助訓練

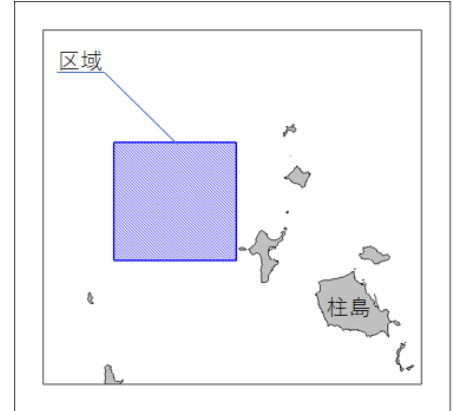
期 間 令和5年1月19日、24日の0700～1300

区 域 上記と同じ

- 備 考 (1) 海上自衛隊による訓練
(2) 潜水作業を伴う

海 図 W142-JP142-W1108-JP1108

出 所 第六管区海上保安本部



★5年20項 瀬戸内海 — 徳山下松港 岸壁築造工事等

1. ケーソン吊えい航作業

期 間 令和5年1月18日～21日、27日、28日、
2月15日、16日(予備日17日～28日)

区域1 5地点を結ぶ線上付近

- (1) 34-00-03N 131-51-34E
- (2) 33-57-56N 131-49-16E
- (3) 33-58-00N 131-47-29E
- (4) 33-58-20N 131-45-08E
- (5) 34-01-39N 131-46-52E

- 備 考 (1) えい航長、215 m
(2) 警戒船を配置

2. 岸壁築造工事

期 間 令和5年3月20日まで

区域2 4地点により囲まれる区域

- (1) 34-01-36N 131-47-00E(岸線上)
- (2) 34-01-14N 131-46-47E
- (3) 34-01-18N 131-46-34E
- (4) 34-01-41N 131-46-46E

- 備 考 (1) 区域を示す黄色灯付浮標を設置
(2) 潜水作業を伴う
(3) 警戒船を配置

海 図 W1106-JP1106-W1133A-W1133B-W126-JP126

出 所 徳山下松港長



★5年21項 豊後水道 — 宇和島湾 灯標について
期 間 令和5年1月25日～3月30日(予備日を含む)
名 称 坊主碁灯標
位 置 33-12.7N 132-28.5E
備 考 (1) 改修工事に伴い、灯塔の周囲が緑色のシートで覆われる
(2) 灯火に影響はない
海 図 W138-W151-JP151
参考書誌 411 5623番
出 所 第六管区海上保安本部

