

令和4年12月16日

第六管区海上保安本部

【目次】

第667項	瀬戸内海	岡山水道、小串港付近	小型船操縦訓練
第668項	瀬戸内海	高松港	海上行事
第669項	瀬戸内海	三島川之江港	岸壁名称について
第670項	瀬戸内海	燧灘、三崎南方	照明弾発射訓練
第671項	瀬戸内海	備後灘、六島南岸	灯台光達距離変更
第672項	瀬戸内海	安芸灘、北条港	灯台復旧
第673項	瀬戸内海	松山港南西方	防災訓練
第674項	瀬戸内海	呉港、広区付近	魚礁設置作業等
第675項	瀬戸内海	広島港、第1区	重量物荷役作業
第676項	瀬戸内海	広島港、第1区	海難救助訓練
第677項	瀬戸内海	広島港、第3区	灯付浮標保守作業

◎ この通報の位置情報は「世界測地系WGS-84」です。

◎ この通報はインターネット、電子メール（インターネットで登録）で配信しています。

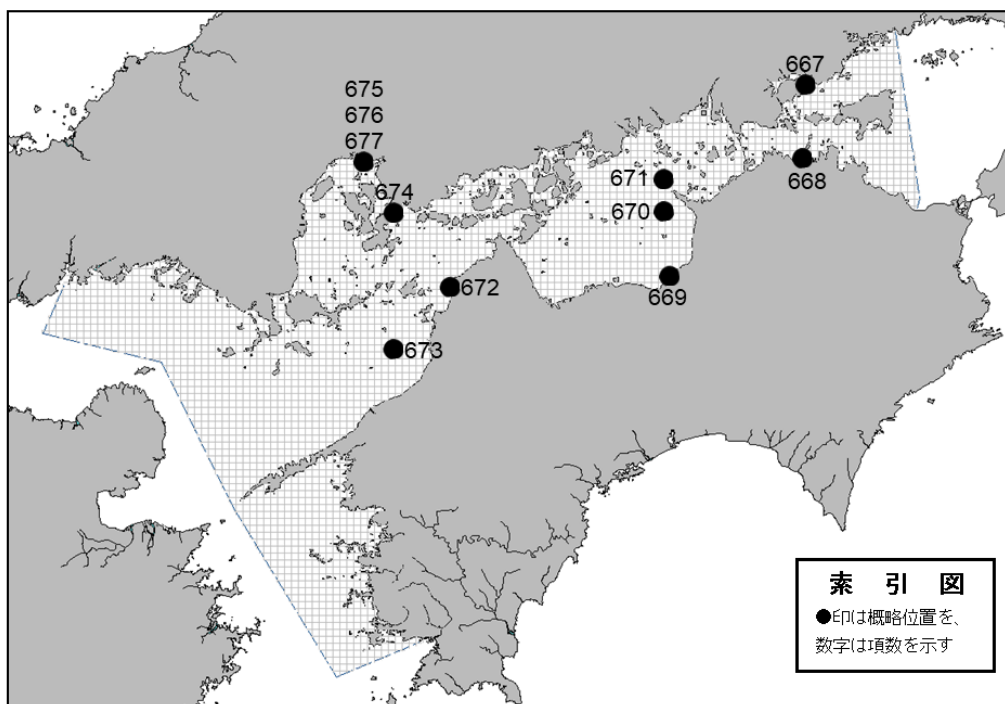
また、航行警報もインターネットで入手できます。

インターネットアドレス <https://www1.kaiho.mlit.go.jp/KAN6/>

◎ 情報の通知について

航海上重要な事項（航路標識の異変、航路障害物の存在等）及び水路図誌の内容と相違する事柄に気付かれた方は、第六管区海上保安本部又は海上保安部署等に連絡をお願いいたします。

◎ 水路通報に関するお問い合わせは第六管区海上保安本部[電話(082)251-5111(内線2515)]まで。



～ 海の事件・事故は 118番へ ～

★4年667項 瀬戸内海 — 岡山水道、小串港付近 小型船操縦訓練

期間 令和5年1月1日～30日(予備日を含む)の日出～日没

区域 4地点により囲まれる区域

- (1) 34-34-58N 134-02-36E
- (2) 34-34-49N 134-02-41E
- (3) 34-34-53N 134-02-29E
- (4) 34-34-59N 134-02-28E

備考 区域内に浮標を設置

海図 W155-W1114

出所 第六管区海上保安本部



★4年668項 瀬戸内海 — 高松港 海上行事

期間 令和5年1月3日1030～1130

位置 34-21-14N 134-02-24E付近

- 備考 (1) 水泳大会が実施される
- (2) 警戒船を配置

海図 W1125

出所 高松港長



★4年669項 瀬戸内海 — 三島川之江港 岸壁名称について

位置1 2地点を結ぶ線上

- (1) 34-00-32.3N 133-33-40.8E(岸線角)
- (2) 34-00-35.1N 133-33-34.2E

名称 大江1号岸壁

備考 新大江岸壁1号の名称変更

位置2 2地点を結ぶ線上

- (1) 34-00-35.1N 133-33-34.2E
- (2) 34-00-38.5N 133-33-25.8E

名称 大江2号岸壁

備考 新大江岸壁2号の名称変更

位置3 2地点を結ぶ線上

- (1) 34-00-38.5N 133-33-25.8E
- (2) 34-00-42.0N 133-33-17.4E

名称 大江3号岸壁

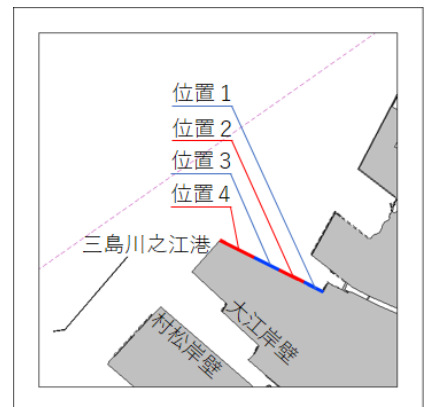
位置4 2地点を結ぶ線上

- (1) 34-00-42.0N 133-33-17.4E
- (2) 34-00-46.8N 133-33-05.9E(岸線角)

名称 大江4号岸壁

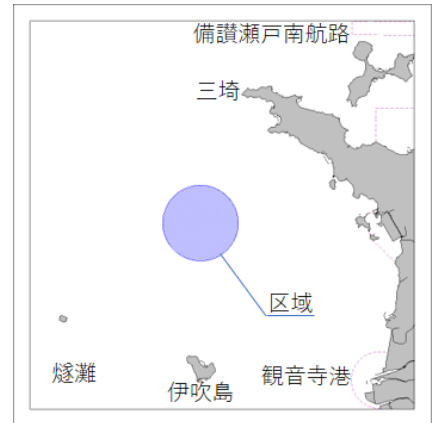
海図 W165-JP165

出所 第六管区海上保安本部



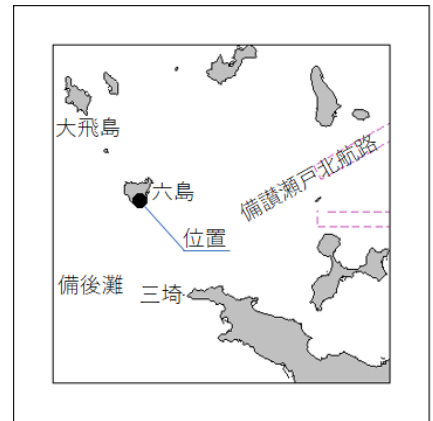
★4年670項 瀬戸内海 — 燧灘、三埼南方 照明弾発射訓練

期 間 令和5年1月5日(予備日10日)の1000~1200
区 域 34-12.0N 133-32.0E の地点を中心とする半径2kmの円内
備 考 (1) 巡視艇による訓練
(2) 警戒船を配置
海 図 W130-W1105-W153-JP153
出 所 第六管区海上保安本部



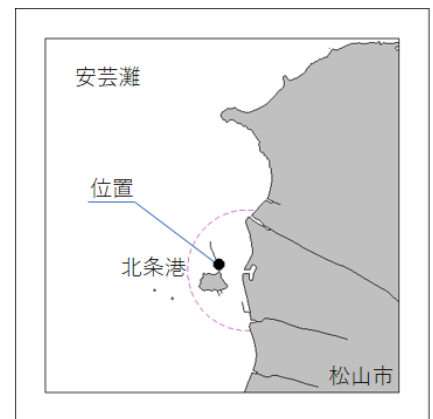
★4年671項 瀬戸内海 — 備後灘、六島南岸 灯台光達距離変更

六管区水路通報4年46号634項削除
名 称 六島灯台
位 置 34-18.0N 133-32.0E
光達距離 12.5海里
海 図 W130-W137B-JP137B-W1105-
W1118-W153-JP153-W100A
参照書誌 411 4401番
出 所 水島海上保安部



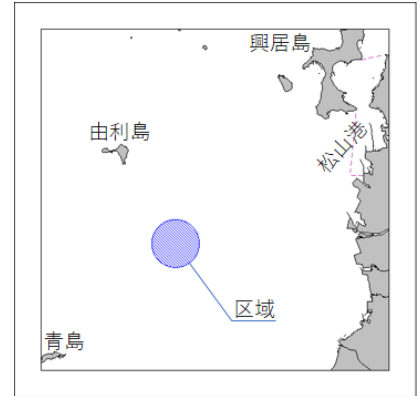
★4年672項 瀬戸内海 — 安芸灘、北条港 灯台復旧

六管区水路通報4年47号648項削除
名 称 北条港鹿島神洗防波堤灯台
位 置 33-58.6N 132-45.9E
海 図 W141-JP141-W1102-JP1102-
W1108-JP1108-W100B
参照書誌 411 4638番
出 所 松山海上保安部



★4年673項 瀬戸内海 — 松山港南西方 防災訓練

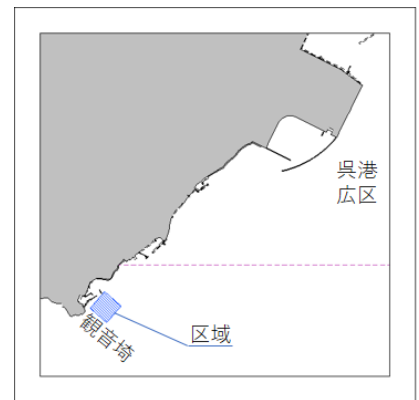
期 間 令和4年12月21日の0910~1600
区 域 33-48.0N 132-34.0Eの地点を中心とする
半径1.5kmの円内
備 考 (1) 巡視船艇による訓練
(2) オイルフェンスの展張を伴う
海 図 W164-W140-W1102-JP1102-
W1108-JP1108
出 所 第六管区海上保安本部



★4年674項 瀬戸内海 — 呉港、広区付近 魚礁設置作業等

1. 魚礁設置作業

期 間 令和5年1月5日~2月12日の内2日間
の日出~日没
区 域 4地点により囲まれる区域
(1) 34-12-00N 132-34-14E
(2) 34-11-55N 132-34-20E
(3) 34-11-50N 132-34-14E
(4) 34-11-55N 132-34-08E
備 考 (1) 作業船のアンカーワイヤーが水面下5mとなる位置に
浮標を設置
(2) 潜水作業を伴う
(3) 警戒船を配置



2. 水路測量

期 間 令和5年1月5日~31日の内1日
区 域 上記と同じ
備 考 作業船は「白紅白」の燕尾旗を掲揚
海 図 W1111
出 所 第六管区海上保安本部、呉港長

★4年675項 瀬戸内海 — 広島港、第1区 重量物荷役作業

期 間 令和4年12月25日(予備日26日~令和5年1月4日)の日出~日没
区 域 4地点を結ぶ線及び陸岸により囲まれる区域
(1) 34-21-12N 132-28-16E(岸線角)
(2) 34-21-10N 132-28-21E
(3) 34-21-05N 132-28-18E
(4) 34-21-07N 132-28-13E(岸線角)
備 考 (1) 作業船のアンカーワイヤーが水面下5mとなる位置に
浮標を設置
(2) 警戒船を配置
海 図 W1112A-JP1112A
出 所 広島港長



★4年676項 瀬戸内海 — 広島港、第1区 海難救助訓練

期間 令和4年12月21日の1330～1630
区域 34-21-08N 132-28-04E の地点を中心とする
半径100mの円内(陸域を除く)
備考 (1) 巡視艇等による訓練
(2) 警戒船を配置
海図 W1112A-JP1112A
出所 広島港長



★4年677項 瀬戸内海 — 広島港、第3区 灯付浮標保守作業

六管区水路通報4年34号471項関連
期間 令和4年12月20日～29日の内1日の日出～日没
位置 34-20-34N 132-26-22E 付近
備考 (1) 潜水作業を伴う
(2) 警戒船を配置
海図 W1112A-JP1112A
出所 広島港長

