

令和4年12月2日

第六管区海上保安本部

【目次】

第646項	瀬戸内海	高松港	灯台光達距離変更
第647項	瀬戸内海	来島海峡、馬島南岸	灯台光達距離変更
第648項	瀬戸内海	安芸灘、北条港	灯台消灯、仮灯設置
第659項	瀬戸内海	松山港、第1区	魚礁設置
第650項	瀬戸内海	呉港、呉区及び付近	重量物荷役作業等
第651項	瀬戸内海	呉港、呉区	掘下げ作業
第652項	瀬戸内海	広島港、第1区	覆砂作業等
第653項	瀬戸内海	広島港、第3区	灯台復旧
第654項	瀬戸内海	広島港、第3区	重量物荷役作業
第655項	瀬戸内海	広島港、第3区	海上作業
第656項	瀬戸内海	広島湾	海上訓練

◎ この通報の位置情報は「世界測地系WGS-84」です。

◎ この通報はインターネット、電子メール（インターネットで登録）で配信しています。

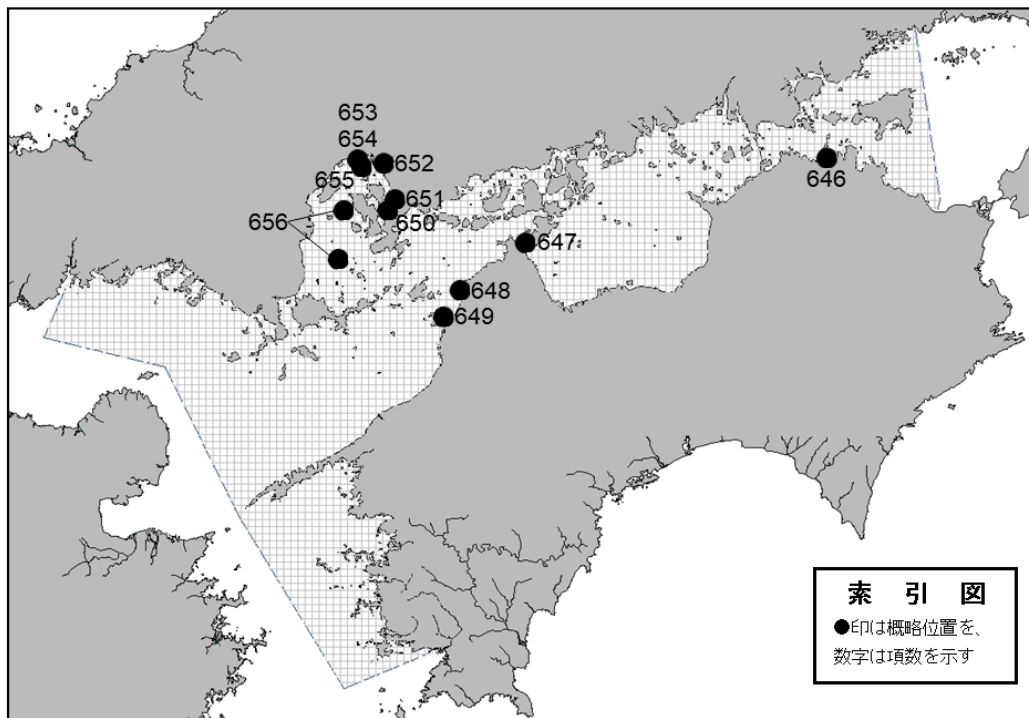
また、航行警報もインターネットで入手できます。

インターネットアドレス <https://www1.kaiho.mlit.go.jp/KAN6/>

◎ 情報の通知について

航海上重要な事項（航路標識の異変、航路障害物の存在等）及び水路図誌の内容と相違する事柄に気付かれた方は、第六管区海上保安本部又は海上保安部署等に連絡をお願いいたします。

◎ 水路通報に関するお問い合わせは第六管区海上保安本部[電話(082)251-5111(内線2515)]まで。



～ 海の事件・事故は 118番へ ～

★4年646項 瀬戸内海 — 高松港 灯台光達距離変更

六管区水路通報4年44号597項削除

名称 高松港玉藻防波堤灯台

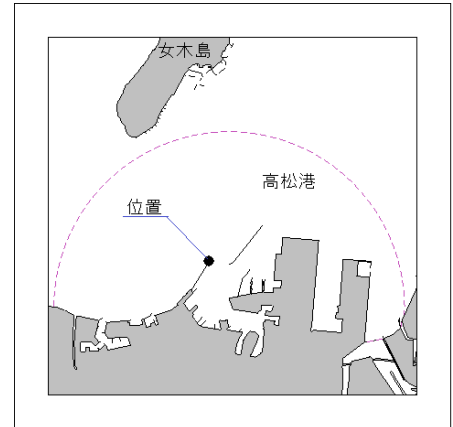
位置 34-21.7N 134-03.1E

光達距離 8海里

海図 W1125-W137A-JP137A

参照書誌 411 4082番

出所 高松海上保安部



★4年647項 瀬戸内海 — 来島海峡、馬島南岸 灯台光達距離変更

六管区水路通報4年44号604項削除

名称 ウズ鼻灯台

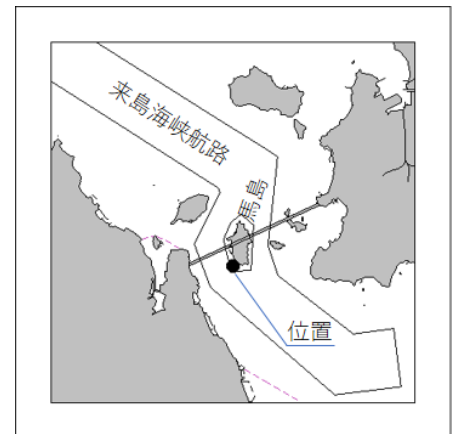
位置 34-06.7N 132-59.5E

光達距離 8海里

海図 W132-JP132-W104-JP104-
W1128-W153-JP153-W1108-
JP1108

参照書誌 411 4609番

出所 今治海上保安部



★4年648項 瀬戸内海 — 安芸灘、北条港 灯台消灯、仮灯設置

名称 北条港鹿島神洗防波堤灯台

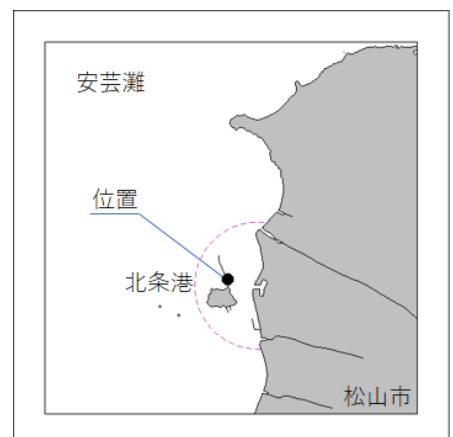
位置 33-58.6N 132-45.9E

備考 仮灯(単閃赤光、3秒1閃光)を設置

海図 W141-JP141-W1102-JP1102-
W1108-JP1108-W100B

参照書誌 411 4638番

出所 松山海上保安部



★4年649項 瀬戸内海 — 松山港、第1区 魚礁設置

位置 33-54-02.8N 132-42-26.4E
備考 捨石、高さ約1.6 m
海図 W1124-W164-W141-JP141
出所 第六管区海上保安本部



★4年650項 瀬戸内海 — 呉港、呉区及び付近 重量物荷役作業等

期間 令和4年12月8日～10日(予備日12日～27日)の0800～1700

1. 重量物荷役作業

- 区域1 4地点により囲まれる区域
- (1) 34-13-08N 132-32-06E (岸線上)
 - (2) 34-12-57N 132-31-53E
 - (3) 34-13-11N 132-31-39E
 - (4) 34-13-22N 132-31-51E

- 備考 (1) 夜間、作業船は区域内に停泊し、アンカーワイヤー位置に黄色灯付浮標を設置
(2) 警戒船を配置

2. えい航作業

- 区域2 2地点を結ぶ線上付近
- (1) 34-13-09N 132-31-53E
 - (2) 34-12-04N 132-29-22E

- 備考 (1) 起重機船等のえい航
(2) えい航長、約300 m
(3) 警戒船を配置

海図 W1109-JP1109-W142-JP142-W1108-JP1108

出所 呉港長



★4年651項 瀬戸内海 — 呉港、呉区 掘下げ作業

期間 令和4年12月5日～令和5年11月30日(予備日を含む)の日出～日没

区域 4地点を結ぶ線及び陸岸により囲まれる区域

(1) 34-14-29N 132-32-50E(岸線上)

(2) 34-14-25N 132-32-55E

(3) 34-14-20N 132-32-49E

(4) 34-14-25N 132-32-44E(岸線上)

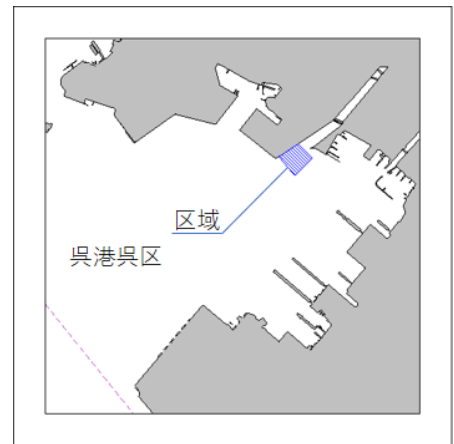
備考 (1) 作業はグラブ浚渫船(スパッド式)で実施

(2) 潜水士による磁気探査作業を伴う

(3) 警戒船を配置

海図 W1109-JP1109

出所 呉港長



★4年652項 瀬戸内海 — 広島港、第1区 覆砂作業等

期間 令和4年12月12日～令和5年3月31日(予備日を含む)の日出～日没

1. 覆砂作業

区域1 4地点により囲まれる区域

(1) 34-20-59N 132-29-45E

(2) 34-20-56N 132-29-45E

(3) 34-20-56N 132-29-31E

(4) 34-20-59N 132-29-31E

2. 瀬取り作業

区域2 4地点により囲まれる区域

(1) 34-21-02N 132-30-09E

(2) 34-20-58N 132-30-08E

(3) 34-20-59N 132-30-02E

(4) 34-21-03N 132-30-02E

備考 警戒船を配置

海図 W1112A-JP1112A

出所 広島港長



★4年653項 瀬戸内海 — 広島港、第3区 灯台復旧

六管区水路通報4年45号627項削除

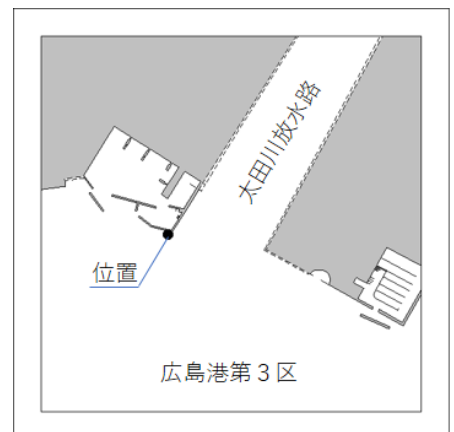
名称 広島港草津外中防波堤灯台

位置 34-21.6N 132-24.1E

海図 W1112A-JP1112A-W1112B-JP1112B-W142-JP142

参照書誌 411 4758番

出所 広島海上保安部



★4年654項 瀬戸内海 — 広島港、第3区 重量物荷役作業

期間 令和4年12月7日(予備日8日~14日)の日出~日没

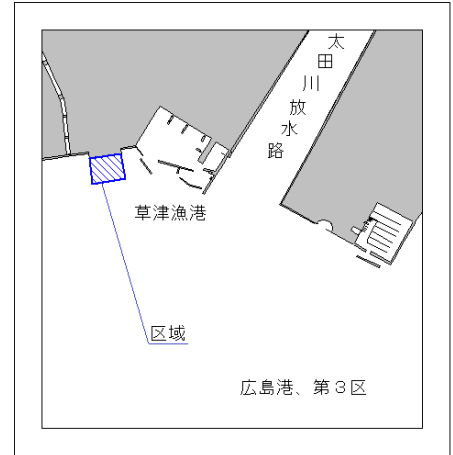
区域 4地点を結ぶ線及び陸岸により囲まれる区域

- (1) 34-21-45N 132-23-47E(岸線角)
- (2) 34-21-40N 132-23-48E
- (3) 34-21-39N 132-23-41E
- (4) 34-21-44N 132-23-39E(岸線角)

- 備考 (1) 作業船のアンカーワイヤーが水面下5mとなる位置に浮標を設置
 (2) 警戒船を配置

海図 W1112A-JP1112A-W1112B-JP1112B

出所 広島港長



★4年655項 瀬戸内海 — 広島港、第3区 海上作業

期間 令和4年12月12日~19日(予備日20日~27日)の0700~1600

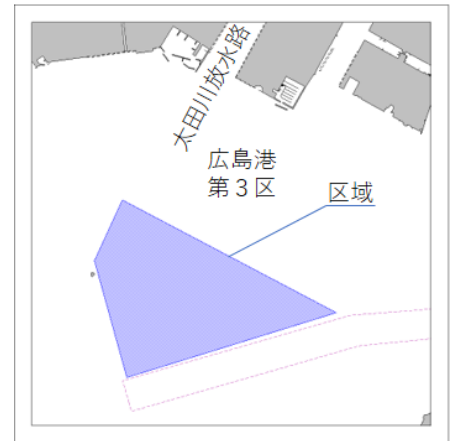
区域 4地点により囲まれる区域

- (1) 34-19-58N 132-25-18E
- (2) 34-19-32N 132-23-34E
- (3) 34-20-20N 132-23-18E
- (4) 34-20-44N 132-23-32E

- 備考 (1) 海底堆積物の除去作業
 (2) 警戒船を配置

海図 W1112A-JP1112A-W1112B-JP1112B-W142-JP142

出所 広島港長



★4年656項 瀬戸内海 — 広島湾 海上訓練

六管区水路通報4年45号628項削除

期間 令和4年12月5日の0930~1600、7日の1200~1400、9日の0900~1100

区域1 34-12.5N 132-21.5Eの地点を中心とする半径1.0海里の円内

区域2 34-04.0N 132-20.0Eの地点を中心とする半径1.5海里の円内

備考 海上自衛隊による海難救助訓練等

海図 W113-W142-JP142-W1108-JP1108

出所 第六管区海上保安本部

