



# 六管区水路通報第23号

令和4年6月17日

第六管区海上保安本部

## 【目次】

第300項	瀬戸内海	岡山水道付近、犬島北方	海底線点検作業等
第301項	瀬戸内海	岡山水道、小串港付近	深淺測量
第302項	瀬戸内海	岡山港	橋脚設置
第303項	瀬戸内海	高松港東方、屋島湾	小型船操縦訓練
第304項	瀬戸内海	高松港西方、香西港付近	小型船操縦訓練
第305項	瀬戸内海	坂出港付近	目標物不存在
第306項	瀬戸内海	備讃瀬戸北航路、水島航路及び付近	深淺測量
第307項	瀬戸内海	水島港	水路測量
第308項	瀬戸内海	笠岡港及び付近	水路測量
第309項	瀬戸内海	福山港	浅所存在
第310項	瀬戸内海	呉港付近、音戸ノ瀬戸	浮棧橋撤去作業
第311項	瀬戸内海	呉港、呉区	遠泳訓練
第312項	瀬戸内海	広島湾、江田島湾	遠泳訓練
第313項	瀬戸内海	広島港、第1区	重量物荷役作業
第314項	瀬戸内海	広島港、第1区	水路測量
第315項	瀬戸内海	広島港、第3区	クレーン不存在
第316項	瀬戸内海	広島湾、大野瀬戸	水路測量等
第317項	瀬戸内海	徳山下松港、簡易灯存在	簡易灯存在
第318項	豊後水道	八幡浜港	水中障害物存在
第319項	豊後水道	八幡浜港西方	水路測量
第320項	豊後水道	高茂埼北方	水路測量

◎ この通報の位置情報は「世界測地系WGS-84」です。

◎ この通報はインターネット、電子メール（インターネットで登録）で配信しています。

また、航行警報もインターネットで入手できます。

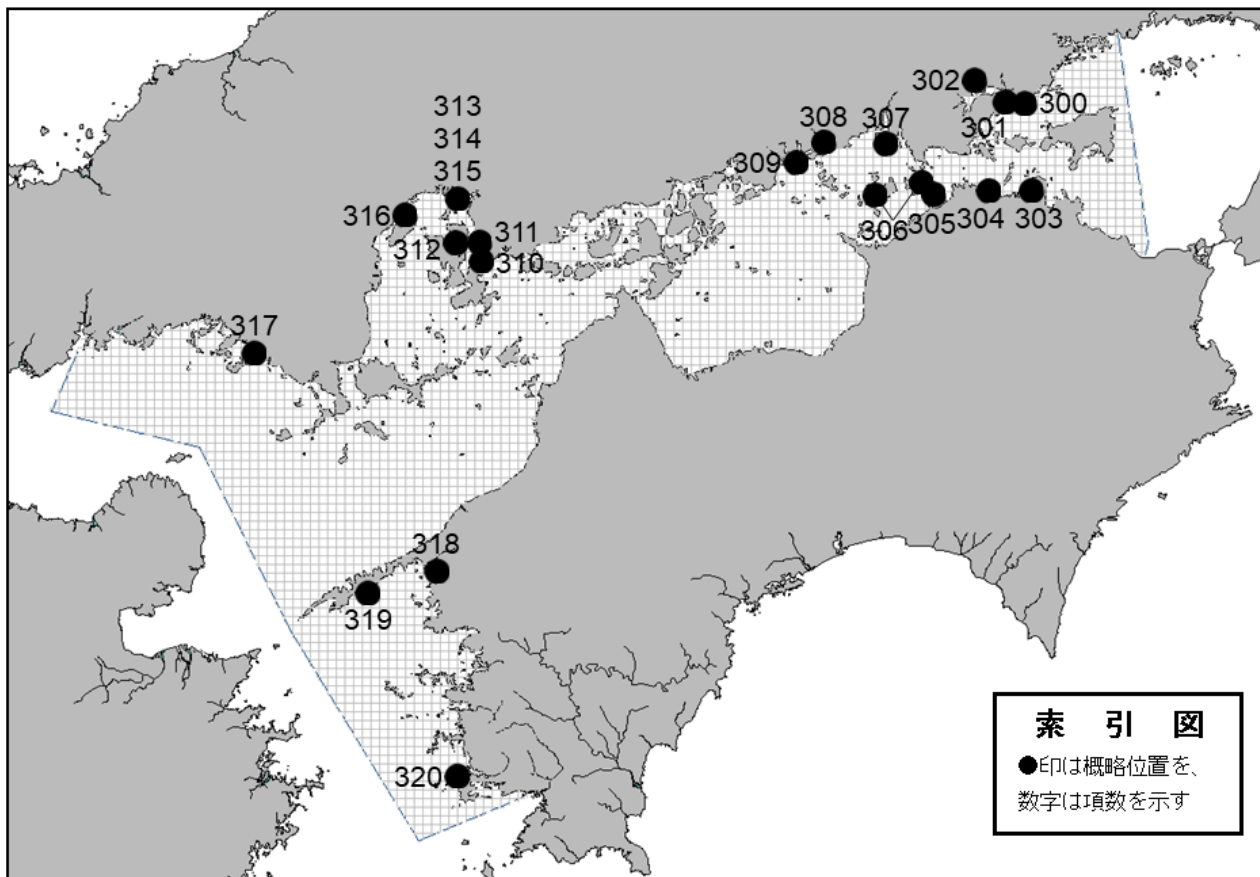
インターネットアドレス <https://www1.kaiho.mlit.go.jp/KAN6/>

◎ 情報の通知について

航海上重要な事項（航路標識の異変、航路障害物の存在等）及び水路図誌の内容と相違する事柄に気付かれた方は、第六管区海上保安本部又は海上保安部署等に連絡をお願いいたします。

◎ 水路通報に関するお問い合わせは第六管区海上保安本部[電話(082)251-5111(内線2515)]まで。

～ 海の事件・事故は 118番へ ～



★4年300項 瀬戸内海 — 岡山水道付近、犬島北方 海底線点検作業等  
 六管区水路通報4年19号238項関連

1. 海底線点検作業

期 間 令和4年6月19日～7月11日(予備日12日～25日)  
 の0800～1700

区 域 2地点を結ぶ線上付近

(1) 34-34.6N 134-05.6E

(2) 34-34.1N 134-05.9E

2. 錨撤去作業

期 間 令和4年6月24日(予備日25日～7月25日)  
 の0800～1700

位 置 34-34-27N 134-05-40E 付近

備 考 (1) 潜水作業を伴う

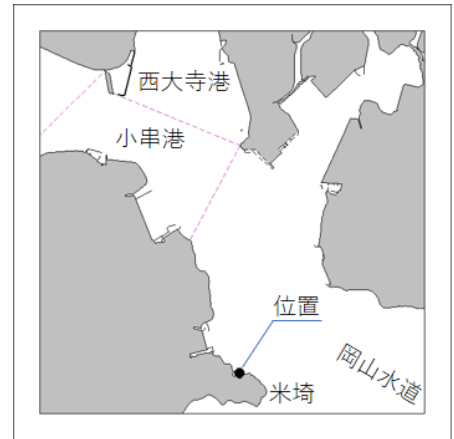
(2) 警戒船を配置

海 図 W1114-W153-JP153

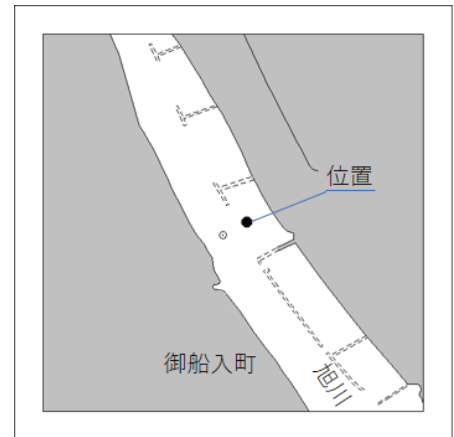
出 所 第六管区海上保安本部



★4年301項 瀬戸内海 — 岡山水道、小串港付近 深浅測量  
期 間 令和4年6月20日～7月2日(予備日を含む)の日出～日没  
位 置 34-34-43N 134-02-38E 付近  
海 図 W155-W1114  
出 所 第六管区海上保安本部



★4年302項 瀬戸内海 — 岡山港 橋脚設置  
六管区水路通報3年39号415項関連  
位 置 34-38-26.3N 133-56-04.2E  
海 図 W155  
出 所 第六管区海上保安本部



★4年303項 瀬戸内海 — 高松港東方、屋島湾 小型船操縦訓練  
期 間 令和4年7月2日～4日、9日、10日、23日、24日、30日、31日の日出～日没  
位 置 34-21-54N 134-07-00E 付近  
備 考 コースを示す浮標を設置  
海 図 W137A-JP137A  
出 所 第六管区海上保安本部



★4年304項 瀬戸内海 — 高松港西方、香西港付近 小型船操縦訓練

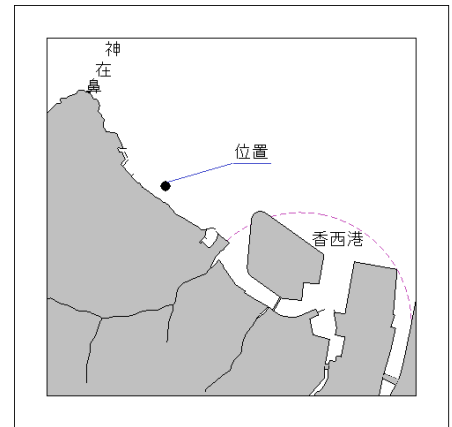
期 間 令和4年7月4日、5日の日出～日没

位 置 34-21-55N 133-59-05E 付近

備 考 コースを示す浮標を設置

海 図 W137A-JP137A

出 所 第六管区海上保安本部



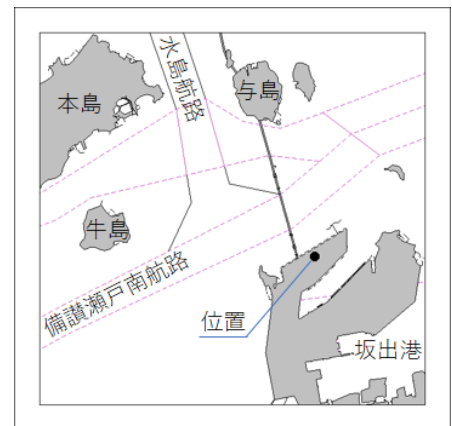
★4年305項 瀬戸内海 — 坂出港付近 目標物不存在

位 置 34-21-18N 133-49-58 付近

備 考 煙突及び建物は撤去されている

海 図 W1121-JP1121-W1122-W137B-JP137B-W153-JP153

出 所 第六管区海上保安本部



★4年306項 瀬戸内海 — 備讃瀬戸北航路、水島航路及び付近 深淺測量

期 間 令和4年6月24日までの日出～日没

区域1 5地点により囲まれる区域

- (1) 34-23-16N 133-48-31E
- (2) 34-22-55N 133-48-38E
- (3) 34-22-52N 133-48-19E
- (4) 34-23-01N 133-48-13E
- (5) 34-23-13N 133-48-10E

区域2 4地点により囲まれる区域

- (1) 34-24-14N 133-50-28E
- (2) 34-23-56N 133-50-37E
- (3) 34-23-50N 133-50-18E
- (4) 34-24-09N 133-50-10E

区域3 4地点により囲まれる区域

- (1) 34-24-58N 133-39-56E
- (2) 34-24-40N 133-39-48E
- (3) 34-24-45N 133-39-29E
- (4) 34-25-04N 133-39-38E

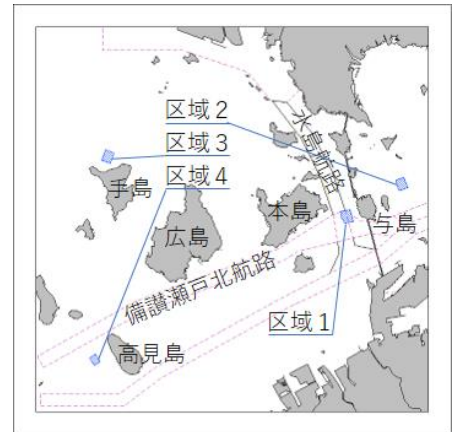
区域4 4地点により囲まれる区域

- (1) 34-18-56N 133-39-16E
- (2) 34-18-42N 133-39-26E
- (3) 34-18-36N 133-39-13E
- (4) 34-18-49N 133-39-03E

- 備 考 (1) 巨大船等の通航30分前には作業を中断し、  
作業船は航路外へ退避する  
(2) 区域1は作業船による採泥調査を伴う  
(3) 警戒船を配置

海 図 W1122-W137B-JP137B-W153-JP153

出 所 第六管区海上保安本部



★4年307項 瀬戸内海 — 水島港 水路測量

期 間 令和4年7月4日～31日の内3日間

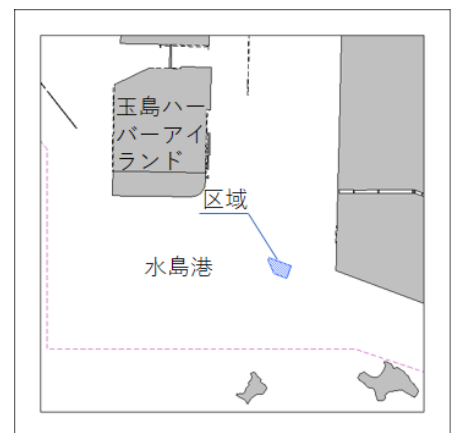
区 域 5地点により囲まれる区域

- (1) 34-28-43N 133-41-49E
- (2) 34-28-36N 133-41-47E
- (3) 34-28-38N 133-41-39E
- (4) 34-28-45N 133-41-36E
- (5) 34-28-46N 133-41-36E

備 考 作業船は「白紅白」の燕尾旗を掲揚

海 図 W1127B-JP1127B

出 所 第六管区海上保安本部



★4年308項 瀬戸内海 — 笠岡港及び付近 水路測量

期 間 令和4年7月8日までの内2日間

位置1 34-28-17N 133-31-49E 付近

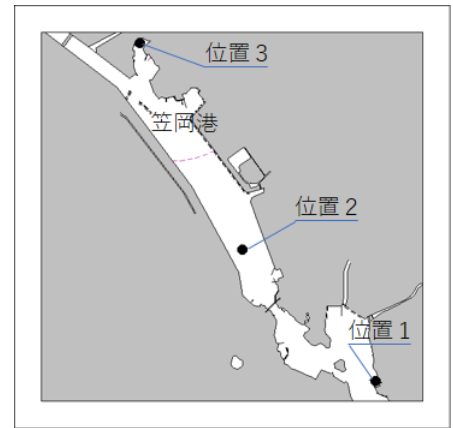
位置2 34-29-04N 133-30-52E 付近

位置3 34-30-16N 133-30-08E 付近

備 考 作業船は「白紅白」の燕尾旗を掲揚

海 図 W1119

出 所 第六管区海上保安本部



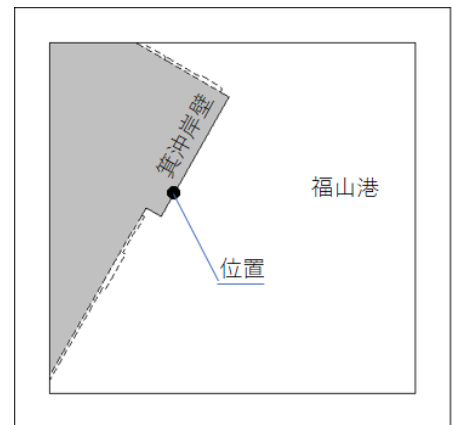
★4年309項 瀬戸内海 — 福山港 浅所存在

六管区水路通報4年9号108項位置3削除

位 置 34-25-59.6N 133-26-18.3E、水深約9.3m

海 図 W1137-JP1137

出 所 第六管区海上保安本部



★4年310項 瀬戸内海 — 呉港付近、音戸ノ瀬戸 浮棧橋撤去作業

期 間 令和4年6月20日～7月9日(予備日を含む)の日出～日没

区 域 4地点を結ぶ線及び陸岸により囲まれる区域

(1) 34-11-49N 132-32-13E(岸線上)

(2) 34-11-48N 132-32-16E

(3) 34-11-45N 132-32-15E

(4) 34-11-45N 132-32-13E(岸線上)

備 考 (1) 潜水作業を伴う

(2) 警戒船を配置

海 図 W1109-JP1109

出 所 第六管区海上保安本部



★4年311項 瀬戸内海 — 呉港、呉区 遠泳訓練

期 間 令和4年7月6日～15日(土日を除く)の1200～1700、  
19日(予備日20日)の0700～1700

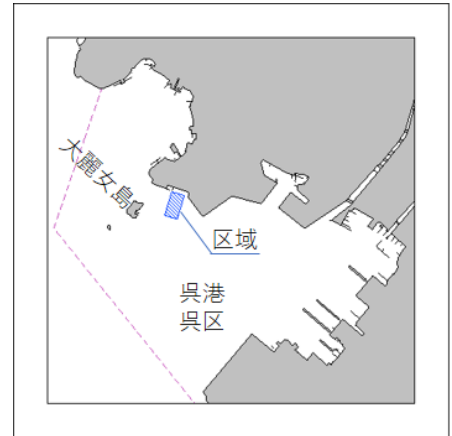
区 域 4地点により囲まれる区域

(1) 34-14-38N 132-31-45E  
 (2) 34-14-28N 132-31-42E  
 (3) 34-14-30N 132-31-35E  
 (4) 34-14-40N 132-31-38E

備 考 (1) コースを示す浮標を設置  
 (2) 警戒船を配置

海 図 W1109-JP1109

出 所 呉港長



★4年312項 瀬戸内海 — 広島湾、江田島湾 遠泳訓練

1. 期 間 令和4年7月6日～26日(土日祝日を除く)  
の1300～1730

区域1 4地点により囲まれる区域

(1) 34-14.8N 132-28.0E  
 (2) 34-14.6N 132-28.2E  
 (3) 34-14.3N 132-28.0E  
 (4) 34-14.3N 132-27.7E

2. 期 間 令和4年7月26日(予備日27、29日)の0745～1730

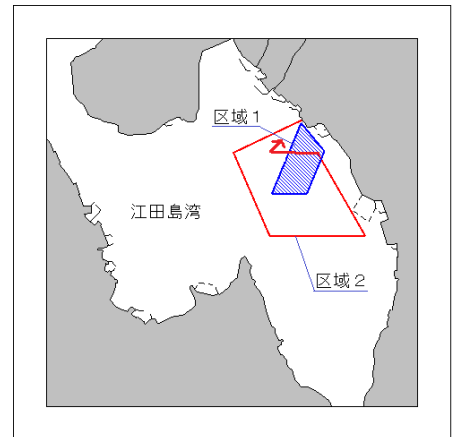
区域2 6地点を結ぶ線上付近

(1) 34-14.8N 132-28.0E  
 (2) 34-14.6N 132-27.4E  
 (3) 34-14.0N 132-27.7E  
 (4) 34-14.0N 132-28.5E  
 (5) 34-14.6N 132-28.1E  
 (6) 34-14.6N 132-27.7E

備 考 (1) コースを示す浮標を設置  
 (2) 警戒船を配置

海 図 W142-JP142

出 所 第六管区海上保安本部



★4年313項 瀬戸内海 — 広島港、第1区 重量物荷役作業

六管区水路通報4年22号295項削除

期間 令和4年6月21日(予備日22日~30日)の日出~日没

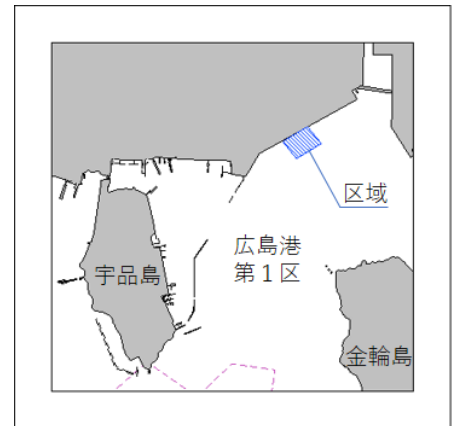
区域 4地点を結ぶ線及び陸岸により囲まれる区域

- (1) 34-21-18N 132-28-29E(岸線上)
- (2) 34-21-14N 132-28-33E
- (3) 34-21-11N 132-28-26E
- (4) 34-21-15N 132-28-23E(岸線上)

備考 (1) 夜間、作業船は区域内に停泊し、アンカーワイヤーが水面下5mとなる位置に白色灯付浮標を設置  
(2) 警戒船を配置

海図 W1112A-JP1112A

出所 広島港長



★4年314項 瀬戸内海 — 広島港、第1区 水路測量

期間 令和4年7月4日~31日の内2日間

区域 4地点を結ぶ線及び陸岸により囲まれる区域

- (1) 34-21-14N 132-28-20E(岸線上)
- (2) 34-20-59N 132-28-10E
- (3) 34-21-01N 132-28-07E
- (4) 34-21-07N 132-28-11E(岸線上)

位置 34-20-53N 132-28-13E 付近

備考 作業船は「白紅白」の燕尾旗を掲揚

海図 W1112A-JP1112A

出所 第六管区海上保安本部

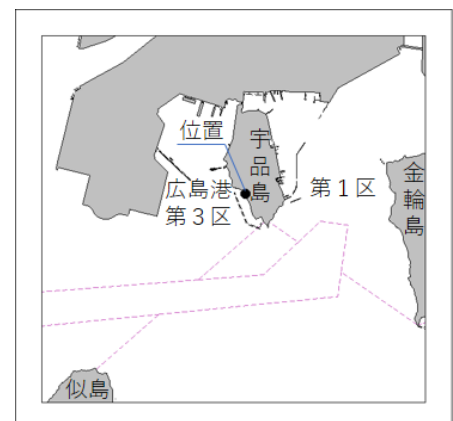


★4年315項 瀬戸内海 — 広島港、第3区 クレーン不存在

位置 34-20-35N 132-27-37E

海図 W1112A-JP1112A

出所 第六管区海上保安本部





★4年316項 瀬戸内海 — 広島湾、大野瀬戸 水路測量等

1. 水路測量

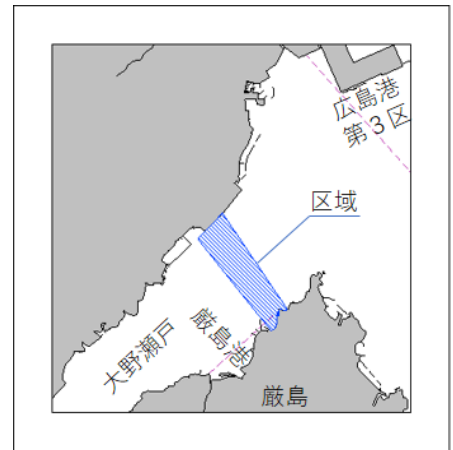
- 期 間 令和4年7月4日～8月10日の内20日間  
 区 域 5地点を結ぶ線及び陸岸により囲まれる区域  
 (1) 34-19-12N 132-18-56E (岸線上)  
 (2) 34-18-21N 132-19-38E (岸線上)  
 (3) 34-18-11N 132-19-27E (岸線上)  
 (4) 34-18-58N 132-18-41E  
 (5) 34-19-03N 132-18-46E (岸線上)

備 考 作業船は「白紅白」の燕尾旗を掲揚

2. 磁気探査作業

- 期 間 令和4年7月4日～8月10日(予備日を含む)  
 区 域 上記と同じ  
 備 考 (1) 作業船は調査機器をえい航する  
 (2) 潜水作業を伴う  
 (3) 警戒船を配置

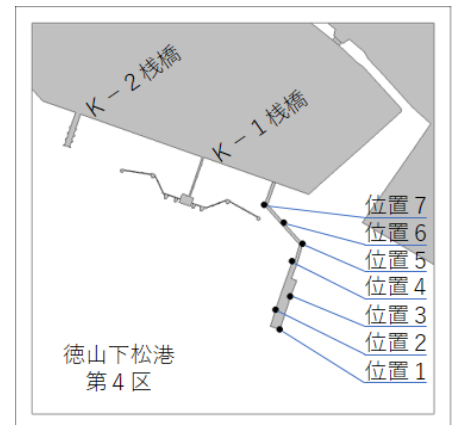
海 図 W1112B-JP1112B-W113-W142-JP142  
 出 所 第六管区海上保安本部



★4年317項 瀬戸内海 — 徳山下松港、第4区 簡易灯存在

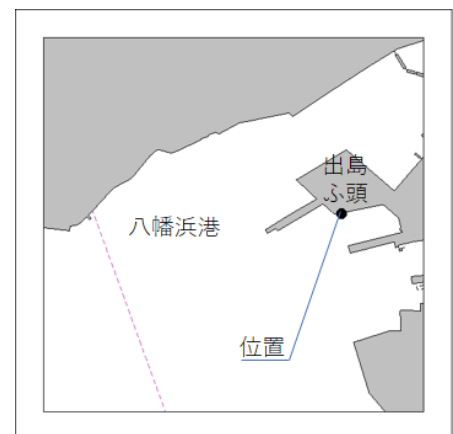
- 位置1 33-58-30.5N 131-53-24.5E (栈橋南東端)  
 位置2 33-58-32.4N 131-53-24.0E  
 位置3 33-58-33.6N 131-53-25.7E  
 位置4 33-58-36.9N 131-53-25.9E (栈橋角)  
 位置5 33-58-38.5N 131-53-27.1E (渡橋角)  
 位置6 33-58-40.5N 131-53-25.0E  
 位置7 33-58-42.2N 131-53-22.7E (渡橋角)  
 備 考 黄色灯(4秒1閃光)

海 図 W1133A-W126-JP126  
 出 所 第六管区海上保安本部



★4年318項 瀬戸内海 — 八幡浜港 水中障害物存在

- 位 置 33-27-29.0N 132-24-56.0E、水深約5 m  
 備 考 高さ約1 m  
 海 図 W156  
 出 所 第六管区海上保安本部



★4年319項 豊後水道 ー 八幡浜港西方 水路測量

期 間 令和4年7月6日～13日の内8日間

区 域 8地点により囲まれる区域

- (1) 33-25-30N 132-14-58E
- (2) 33-24-34N 132-15-38E
- (3) 33-22-58N 132-12-32E
- (4) 33-23-12N 132-12-22E
- (5) 33-23-08N 132-12-14E
- (6) 33-24-00N 132-11-34E
- (7) 33-24-23N 132-12-16E
- (8) 33-25-07N 132-14-14E

備 考 測量船は「白紅白」の燕尾旗を掲揚

海 図 W156-W1218-W1102-JP1102

出 所 第六管区海上保安本部



★4年320項 豊後水道 ー 高茂崎北方 水路測量

期 間 令和4年7月5日～8月28日の内15日間

区 域 16地点により囲まれる区域

- (1) 32-58-25N 132-28-02E
- (2) 32-58-10N 132-28-02E
- (3) 32-57-37N 132-29-00E
- (4) 32-57-23N 132-29-50E
- (5) 32-56-58N 132-29-50E
- (6) 32-56-58N 132-29-37E
- (7) 32-56-43N 132-29-37E
- (8) 32-56-43N 132-29-00E
- (9) 32-56-36N 132-29-00E
- (10) 32-56-36N 132-28-10E
- (11) 32-57-08N 132-28-10E
- (12) 32-57-18N 132-27-55E
- (13) 32-57-18N 132-27-50E
- (14) 32-57-10N 132-27-50E
- (15) 32-57-10N 132-26-40E
- (16) 32-58-25N 132-26-40E

備 考 測量船は「白紅白」の燕尾旗を掲揚

海 図 W151-JP151

出 所 第六管区海上保安本部

