

令和4年1月28日

第六管区海上保安本部

**【目次】**

第32項	瀬戸内海	高松港東方、屋島湾	小型船操縦訓練
第33項	瀬戸内海	備讃瀬戸、男木島 至 女木島	海底線敷設作業
第34項	瀬戸内海	岡山港	汚濁防止膜設置作業
第35項	瀬戸内海	水島港	水中障害物存在等
第36項	瀬戸内海	備讃瀬戸北航路付近、広島西岸	灯台消灯、仮灯設置
第37項	瀬戸内海	燧灘、比岐島北岸	魚礁設置
第38項	瀬戸内海	広島湾、沖野島西岸	浮棧橋存在等
第39項	瀬戸内海	屋代島南岸、安下庄港	灯台光達距離変更(予告)
第40項	瀬戸内海	伊予灘、三机港付近	灯台光達距離変更
第41項	豊後水道	由良岬付近	掘下げ作業等

◎この通報の位置情報は「世界測地系WGS-84」です。

◎この通報はインターネット、電子メール（インターネットで登録）で配信しています。

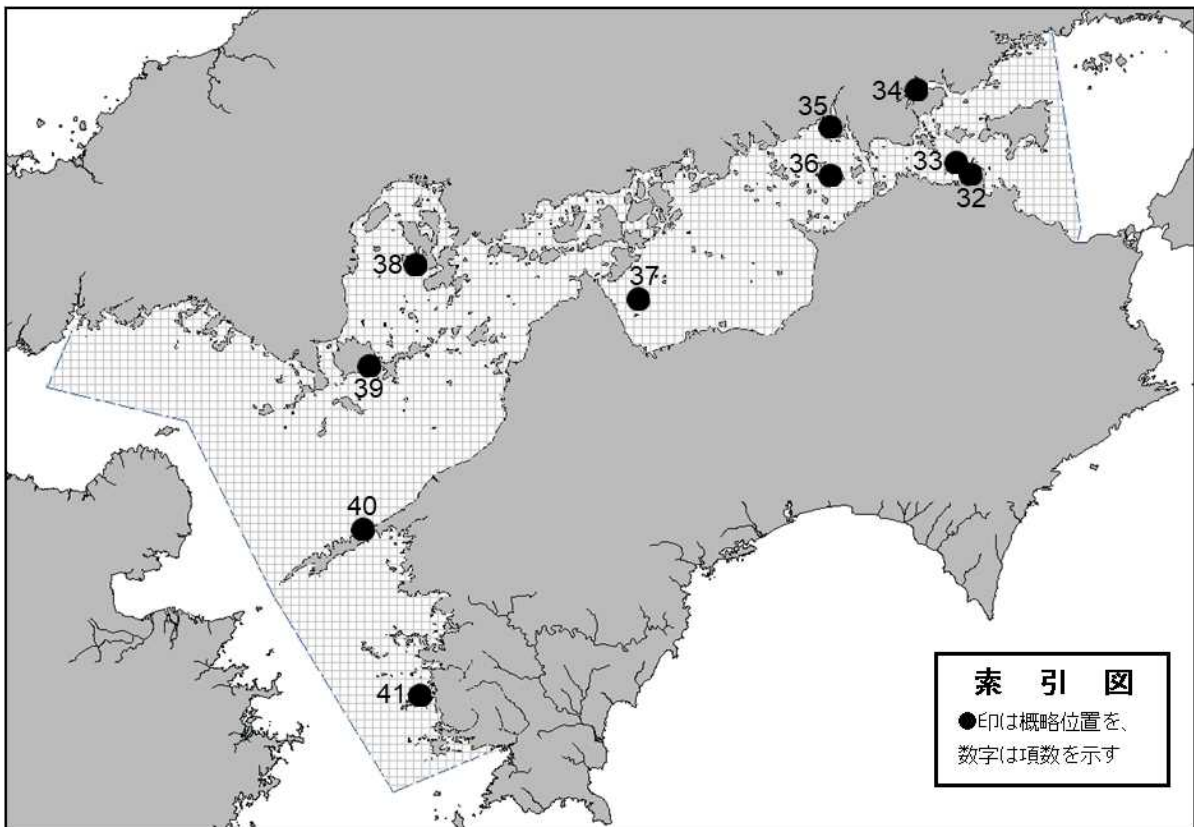
また、航行警報もインターネットで入手できます。

インターネットアドレス <https://www1.kaiho.mlit.go.jp/KAN6/>

◎情報の通知について

航海上重要な事項（航路標識の異変、航路障害物の存在等）及び水路図誌の内容と相違する事柄に気付かれた方は、第六管区海上保安本部又は海上保安部署等に連絡をお願いいたします。

◎水路通報に関するお問い合わせは第六管区海上保安本部[電話(082)251-5111(内線2515)]まで。



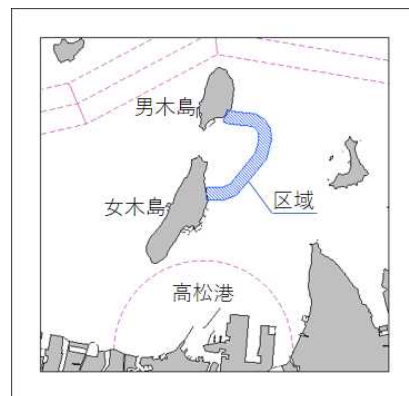
～海の事件・事故は 118番へ～

★4年32項 瀬戸内海 — 高松港東方、屋島湾 小型船操縦訓練  
 期間 令和4年2月11日～13日の日出～日没  
 位置 34-21-54N 134-07-00E付近  
 備考 コースを示す浮標を設置  
 海図 W137A-JP137A  
 出所 第六管区海上保安本部



★4年33項 瀬戸内海 — 備讃瀬戸、男木島 至 女木島 海底線敷設作業  
 期間 令和4年2月3日～28日(予備日3月1日～10日)の日出～日没  
 区域 14地点により囲まれる区域

- (1) 34-25-21N 134-03-48E
- (2) 34-25-17N 134-04-22E
- (3) 34-25-10N 134-04-35E
- (4) 34-25-02N 134-04-41E
- (5) 34-24-51N 134-04-43E
- (6) 34-24-31N 134-04-37E
- (7) 34-23-54N 134-04-00E
- (8) 34-23-49N 134-03-43E
- (9) 34-23-50N 134-03-23E
- (10) 34-24-03N 134-03-23E
- (11) 34-24-06N 134-03-52E
- (12) 34-24-37N 134-04-23E
- (13) 34-25-01N 134-04-24E
- (14) 34-25-09N 134-03-43E



- 備考 (1) 遠隔無人潜水機 (ROV) を使用する  
 (2) 潜水作業を伴う  
 (3) 警戒船を配置

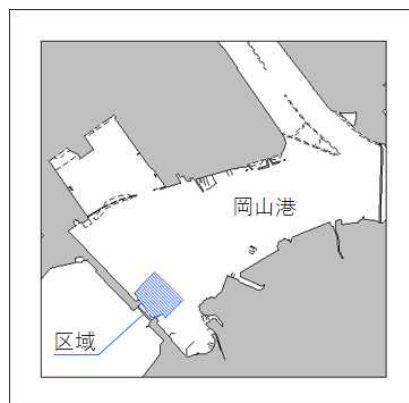
海図 W1125-W137A-JP137A-W153-JP153  
 出所 第六管区海上保安本部

★4年34項 瀬戸内海 — 岡山港 汚濁防止膜設置作業  
 六管区水路通報4年1号3項削除

- 期間 令和4年1月28日～3月4日(予備日を含む)の日出～日没  
 区域 6地点により囲まれる区域
- (1) 34-35-17N 133-57-32E
  - (2) 34-35-12N 133-57-26E
  - (3) 34-35-13N 133-57-25E
  - (4) 34-35-12N 133-57-21E
  - (5) 34-35-19N 133-57-15E
  - (6) 34-35-25N 133-57-22E

- 備考 (1) 潜水作業を伴う  
 (2) 警戒船を配置

海図 W155  
 出所 第六管区海上保安本部



★4年35項 瀬戸内海 — 水島港 水中障害物存在等

1. 水中障害物存在

位置 34-30-03N 133-41-08E付近

備考 錨鎖

2. 海上作業

期間 令和4年1月30日

(予備日2月6日、13日、20日、27日)の日出～日没

区域 4地点及び陸岸により囲まれる区域

(1) 34-30-11N 133-41-04E(岸線上)

(2) 34-30-11N 133-41-21E

(3) 34-29-55N 133-41-21E

(4) 34-29-55N 133-41-04E(岸線角)

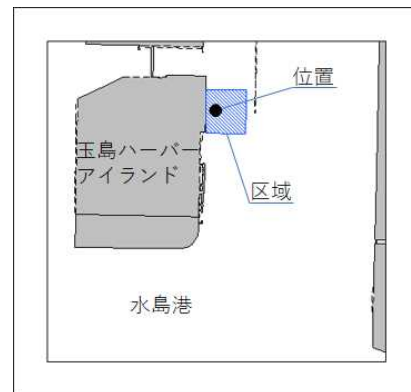
備考 (1) 錨鎖の位置調査及び撤去作業

(2) 潜水作業を伴う

(3) 警戒船を配置

海図 W1127B-JP1127B-W1116

出所 水島港長



★4年36項 瀬戸内海 — 備讃瀬戸北航路付近、広島西岸 灯台消灯、仮灯設置

名称 青木港8号防波堤北灯台

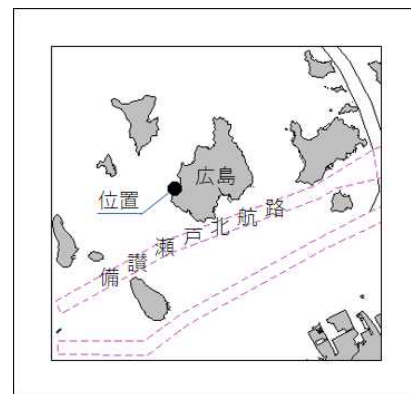
位置 34-22.0N 133-41.2E

備考 仮灯(単閃赤光、3秒1閃光)を設置

海図 W137B-JP137B-W153-JP153

参照書誌 411 4268.1番

出所 高松海上保安部



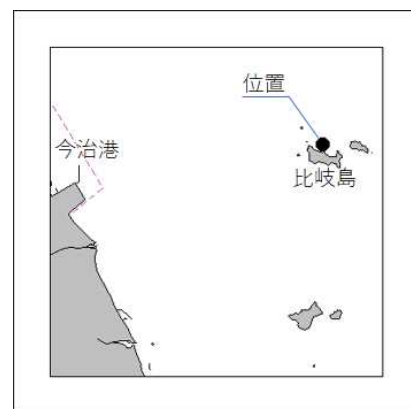
★4年37項 瀬戸内海 — 燧灘、比岐島北岸 魚礁設置

位置 34-03-42N 133-06-01E

備考 鋼製、高さ約1.6m、20基

海図 W104-JP104-W1128

出所 第六管区海上保安本部



★4年38項 瀬戸内海 — 広島湾、沖野島西岸 浮棧橋存在等

六管区水路通報3年50号545項削除

1. 浮棧橋存在

区域1 2地点を結ぶ線を中心とする幅約10mの区域

(1) 34-09-12.9N 132-25-44.7E

(2) 34-09-13.3N 132-25-45.4E

2. 渡り橋存在

区域2 3地点結ぶ線を中心とする幅約2mの区域

(1) 34-09-13.3N 132-25-45.4E

(2) 34-09-13.9N 132-25-46.2E

(3) 34-09-14.3N 132-25-46.2E(岸線上)

3. 魚礁設置

位置 34-09-14.8N 132-25-43.8E

備考 鋼製、高さ約3.3m、1基

海図 W1450-W142-JP142

出所 第六管区海上保安本部



★4年39項 瀬戸内海 — 屋代島南岸、安下庄港 灯台光達距離変更(予告)

変更予定日 令和4年2月15日

名称 安下庄港亀島西防波堤灯台

位置 33-54.0N 132-17.0E

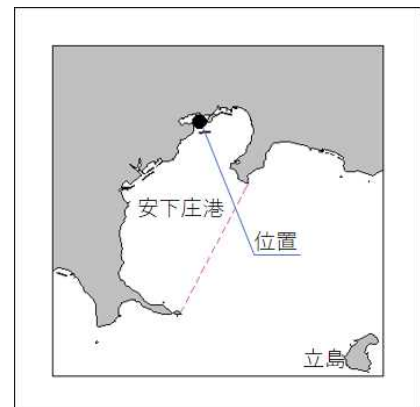
変更後光達距離 閃光5海里、不動光2海里

海図 W1132-W140-W1102-JP1102-

JP1108-W1108

参照書誌 411 4937番

出所 第六管区海上保安本部



★4年40項 瀬戸内海 — 伊予灘、三机港付近 灯台光達距離変更

六管区水路通報4年1号13項削除

名称 襖鼻灯台

位置 33-28.4N 132-15.6E

光達距離 12海里

海図 W1102-JP1102

参照書誌 411 4964番

出所 松山海上保安部



★4年41項 豊後水道 — 由良岬付近 掘下げ作業等

位置 33-03-10N 132-26-01E付近

1. 掘下げ作業

期間 令和4年1月31日～2月6日の0800～日没

- 備考 (1) 夜間を除き、作業時は可航幅を確保しない  
(2) 警戒船を配置

2. 水路測量

期間 令和4年2月10日～15日の内2日間

備考 作業船は「白紅白」の燕尾旗を掲揚

海図 W151-JP151

出所 宇和島海上保安部、第六管区海上保安本部

