



六管区水路通報第50号

令和3年12月24日

第六管区海上保安本部

【目次】

第533項	瀬戸内海	小豆島東方	海洋観測器具設置等
第534項	瀬戸内海	播磨灘、三本松港北方	環境調査
第535項	瀬戸内海	備讃瀬戸東航路及び北航路	水路測量
第536項	瀬戸内海	岡山水道付近、犬島西岸	架空線設置作業
第537項	瀬戸内海	岡山港	水路測量
第538項	瀬戸内海	水島港	浅所存在
第539項	瀬戸内海	福山港	灯浮標移設
第540項	瀬戸内海	福山港	水路測量
第541項	瀬戸内海	福山港	護岸築造工事
第542項	瀬戸内海	観音寺港付近	環境調査
第543項	瀬戸内海	来島海峡航路	流速計設置
第544項	瀬戸内海	呉港付近、音戸ノ瀬戸	橋梁点検作業
第545項	瀬戸内海	広島湾、沖野島西岸	浮棧橋改修工事等
第546項	瀬戸内海	広島湾、大野瀬戸	浮棧橋設置作業等
第547項	瀬戸内海	徳山下松港、第4区	灯付浮標移設
第548項	豊後水道	八幡浜港	水路測量
第549項	豊後水道	宇和島湾 至 由良岬	深淺測量

◎この通報の位置情報は「世界測地系WGS-84」です。

◎この通報はインターネット、電子メール（インターネットで登録）で配信しています。

また、航行警報もインターネットで入手できます。

インターネットアドレス <https://www1.kaiho.mlit.go.jp/KAN6/>

◎情報の通知について

航海上重要な事項（航路標識の異変、航路障害物の存在等）及び水路図誌の内容と相違する事柄に気付かれた方は、第六管区海上保安本部又は海上保安部署等に連絡をお願いいたします。

◎水路通報に関するお問い合わせは第六管区海上保安本部[電話(082)251-5111(内線2515)]まで。

★お知らせ 年末年始の六管区水路通報の発行について

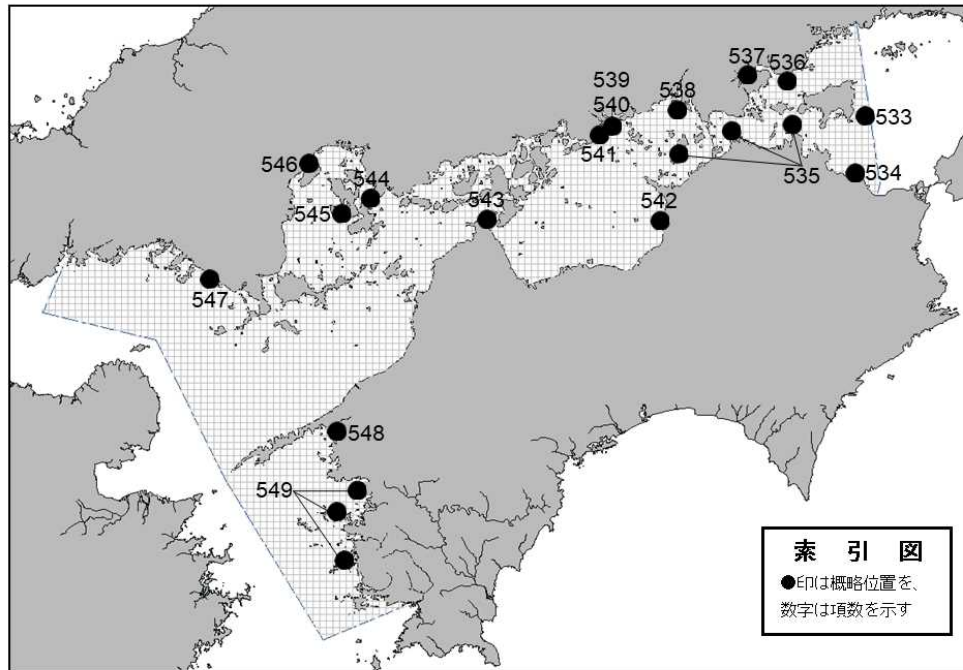
年末年始の六管区水路通報の発行については下記のとおりです。

令和3年12月24日（金）第50号（本号）

令和4年 1月 7日（金） 第1号

～海の事件・事故は 118番へ～





★3年533項 瀬戸内海 — 小豆島東方 海洋観測器具設置等

期 間 令和4年1月10日(予備日20日、21日、24日～28日)
の1500～翌日1500

1. 海洋観測器具設置

位置1 34-28.0N 134-24.0E

- 備 考 (1) 海洋観測器具を海底上5mの位置に設置
(2) 海洋観測器具の位置を示す黄色灯付浮標
(4秒1閃光)を設置

2. 環境調査

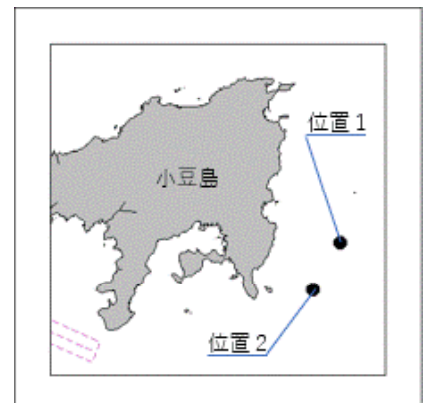
位置1 34-28.0N 134-24.0E

位置2 34-26.3N 134-22.8E

備 考 作業船による採水及び採泥作業

海 図 W150B-W106-JP106

出 所 第六管区海上保安本部



★3年534項 瀬戸内海 — 播磨灘、三本松港北方 環境調査

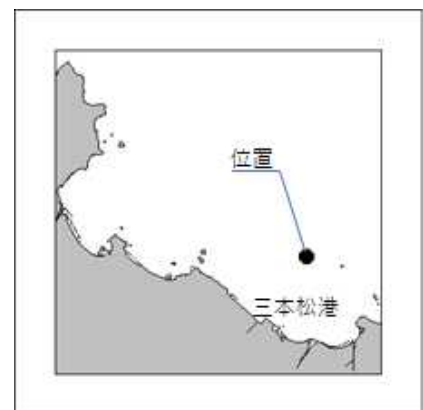
期 間 令和4年1月12日(予備日13日～31日)の日出～日没

位 置 34-16-56N 134-21-14E

備 考 作業船による採泥調査

海 図 W106-JP106

出 所 第六管区海上保安本部



★3年535項

瀬戸内海 — 備讃瀬戸東航路及び北航路

水路測量

六管区水路通報3年40号430項削除

1. 期間 令和4年1月11日～3月10日の内20日間の日出～日没

区域1 6地点により囲まれる区域

- (1) 34-24-28N 134-13-39E
- (2) 34-23-42N 134-13-15E
- (3) 34-25-37N 134-08-04E
- (4) 34-26-14N 134-03-37E
- (5) 34-27-07N 134-03-29E
- (6) 34-26-25N 134-08-26E

2. 期間 令和4年1月11日～2月28日の内18日間の日出～日没

区域2 4地点により囲まれる区域

- (1) 34-27-09N 134-03-29E
- (2) 34-26-11N 134-03-38E
- (3) 34-25-46N 134-02-40E
- (4) 34-26-35N 134-02-09E

区域3 4地点により囲まれる区域

- (1) 34-25-46N 133-59-55E
- (2) 34-24-53N 134-00-09E
- (3) 34-24-05N 133-56-02E
- (4) 34-24-56N 133-55-38E

区域4 4地点により囲まれる区域

- (1) 34-24-37N 133-54-39E
- (2) 34-23-47N 133-55-03E
- (3) 34-23-04N 133-52-50E
- (4) 34-23-55N 133-52-26E

区域5 4地点により囲まれる区域

- (1) 34-23-34N 133-51-24E
- (2) 34-22-44N 133-51-47E
- (3) 34-22-21N 133-50-48E
- (4) 34-23-02N 133-49-43E

3. 期間 令和4年1月11日～2月28日の内15日間の日出～日没

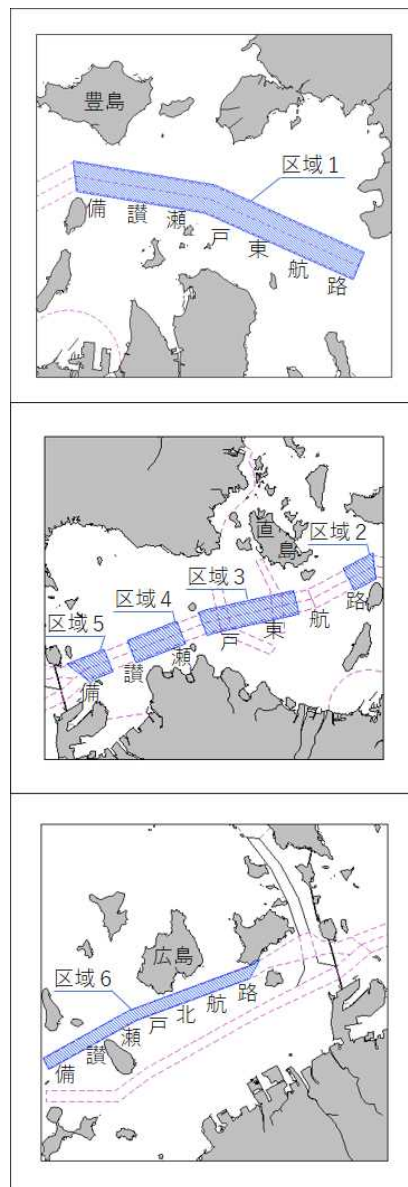
区域6 6地点により囲まれる区域

- (1) 34-22-18N 133-46-14E
- (2) 34-21-39N 133-45-49E
- (3) 34-20-12N 133-41-03E
- (4) 34-18-30N 133-37-22E
- (5) 34-18-53N 133-37-07E
- (6) 34-20-32N 133-40-43E

- 備考 (1) 作業船は「白紅白」の燕尾旗を掲揚
 (2) 警戒船を配置

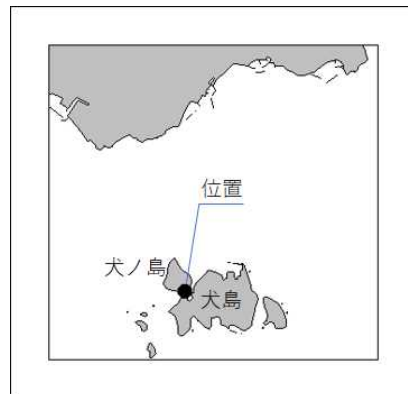
海 図 W1122-W137A-JP137A-W137B-JP137B-W150B-W106-JP106-W153-JP153

出 所 第六管区海上保安本部



★年536項 瀬戸内海 — 岡山水道付近、犬島西岸
 期間 令和3年12月24日(予備日25日)の0900~1700
 位置 34-33-52N 134-05-51E付近
 備考 警戒船を配置
 海図 W1114
 出所 玉野海上保安部

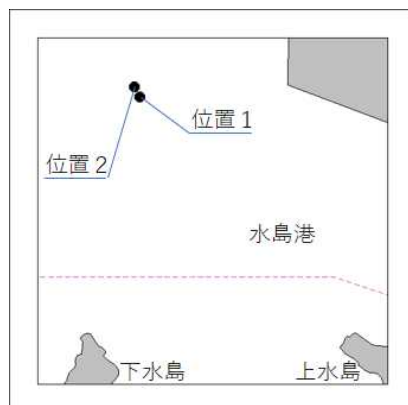
架空線設置作業



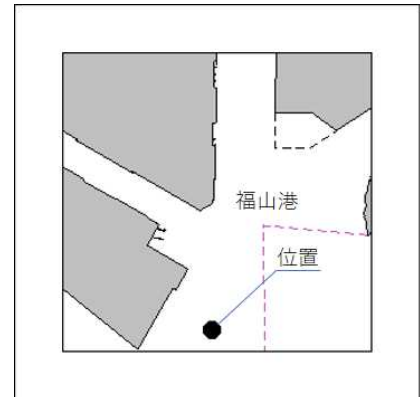
★3年537項 瀬戸内海 — 岡山港 水路測量
 期間 令和4年1月12日~28日の内3日間
 区域 7地点により囲まれる区域
 (1) 34-35-38N 133-57-52E
 (2) 34-35-13N 133-57-26E
 (3) 34-35-13N 133-57-23E
 (4) 34-35-12N 133-57-22E(岸線角)
 (5) 34-35-18N 133-57-14E(岸線上)
 (6) 34-35-20N 133-57-19E
 (7) 34-35-38N 133-57-32E
 備考 作業船は「白紅白」の燕尾旗を掲揚
 海図 W155
 出所 第六管区海上保安本部



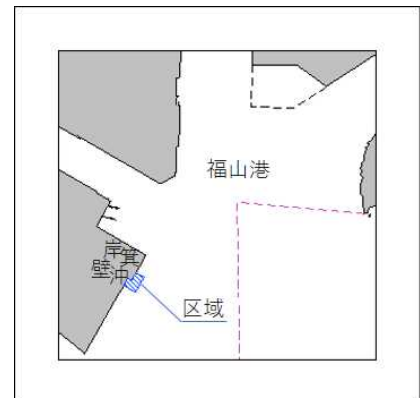
★3年538項 瀬戸内海 — 水島港 浅所存在
 位置1 34-28-37.7N 133-41-40.1E、水深約9.4m
 位置2 34-28-39.7N 133-41-38.8E、水深約9.3m
 海図 W1127B-JP1127B-W1116
 出所 第六管区海上保安本部



★3年539項 瀬戸内海 — 福山港 灯浮標移設
 六管区水路通報3年43号462項削除、49号529項関連
 名称 福山港箕沖泊地A灯浮標
 位置 34-25-37.4N 133-26-42.4E
 海図 W1137-JP1137-W1118
 参照書誌 411 4431.51番
 出所 尾道海上保安部



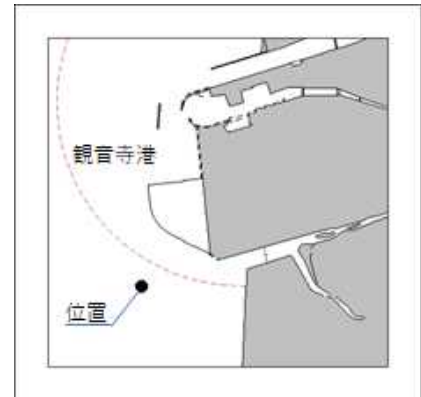
★3年540項 瀬戸内海 — 福山港 水路測量
 期間 令和4年1月11日～21日の内1日
 区域 4地点を結ぶ線及び陸岸により囲まれる区域
 (1) 34-26-03N 133-26-20E(岸線上)
 (2) 34-26-01N 133-26-25E
 (3) 34-25-54N 133-26-20E
 (4) 34-25-57N 133-26-14E(岸線上)
 備考 作業船は「白紅白」の燕尾旗を掲揚
 海図 W1137-JP1137
 出所 第六管区海上保安本部



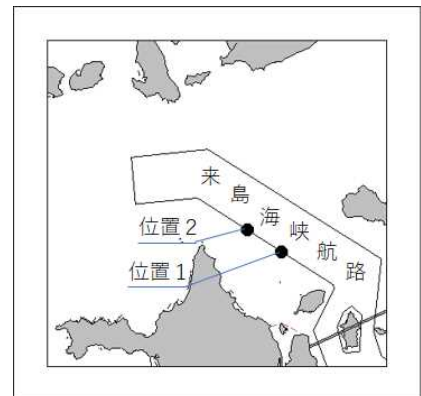
★3年541項 瀬戸内海 — 福山港 護岸築造工事
 期間 令和4年1月5日～令和5年2月18日の日出～日没
 区域 5地点を結ぶ線及び陸岸により囲まれる区域
 (1) 34-23-32N 133-22-51E(岸線上)
 (2) 34-23-33N 133-22-55E
 (3) 34-23-28N 133-22-59E
 (4) 34-23-26N 133-22-56E(防波堤上)
 (5) 34-23-25N 133-22-51E(岸線上)
 備考 (1) 埋立てに伴う護岸築造工事
 (2) 汚濁防止膜及び区域を示す黄色灯付浮標を設置
 (3) 潜水作業を伴う
 (4) 警戒船を配置
 海図 W1137-JP1137
 出所 福山港長



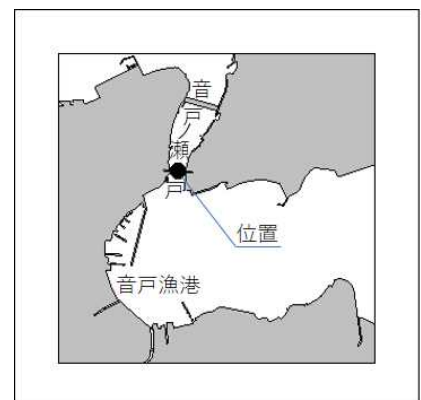
★3年542項 瀬戸内海 — 観音寺港付近 環境調査
 期間 令和4年1月12日(予備日13日~31日)の日出~日没
 位置 34-06-41N 133-37-39E
 備考 作業船による採泥調査
 海図 W1139
 出所 第六管区海上保安本部



★3年543項 瀬戸内海 — 来島海峡航路 流速計設置
 期間 令和4年1月11日~28日(予備日29日~2月28日)
 位置1 34-08-23N 132-58-10E
 位置2 34-08-46N 132-57-28E
 備考 (1) 潜水作業を伴う流速計の海底設置、点検、撤去作業
 (2) 警戒船を配置
 海図 W132-JP132-W104-JP104-W141-JP141-W153-JP153-W1108-JP1108
 出所 第六管区海上保安本部



★3年544項 瀬戸内海 — 呉港付近、音戸ノ瀬戸 橋梁点検作業
 期間 令和4年1月11日~14日(予備日15日、16日)の2200~翌日0500
 位置 34-11-42N 132-32-15E付近
 備考 警戒船を配置
 海図 W1109-JP1109-W141-JP141-W142-JP142
 出所 第六管区海上保安本部



★3年545項 瀬戸内海 — 広島湾、沖野島西岸 浮棧橋改修工事等

期間 令和4年1月17日～31日(予備日を含む)の日出～日没

1. 浮棧橋改修工事

区域 6地点により囲まれる区域

- (1) 34-09-16N 132-25-45E
- (2) 34-09-14N 132-25-45E
- (3) 34-09-14N 132-25-47E
- (4) 34-09-10N 132-25-47E
- (5) 34-09-10N 132-25-38E
- (6) 34-09-16N 132-25-38E

2. 魚礁設置作業

位置 34-09-15N 132-25-44E付近

- 備考 (1) 潜水作業を伴う
(2) 警戒船を配置

海図 W1450-W142-JP142

出所 第六管区海上保安本部



★3年546項 瀬戸内海 — 広島湾、大野瀬戸 浮棧橋設置作業等

期間 令和4年1月11日～22日(予備日23日～2月10日)の2100～翌日0500

1. 浮棧橋設置作業

位置1 34-18-43N 132-18-23E付近

2. 浮棧橋補修作業

位置2 34-18-37N 132-18-21E付近

- 備考 (1) 作業船のアンカーワイヤー位置に灯付浮標を設置
(2) 潜水作業を伴う
(3) 警戒船を配置

海図 W1112B-JP1112B-W113-W142-JP142

出所 第六管区海上保安本部



★3年547項 瀬戸内海 — 徳山下松港、第4区 灯付浮標移設

移設後位置 33-56-56.8N 131-55-50.2E

備考 海図図載(33-56-57.9N 131-55-50.6E)の黄色灯付黄色塗やぐら形浮標は、上記位置へ移設された

海図 W126-JP126

出所 徳山海上保安部



★3年548項 豊後水道 ー 八幡浜港 水路測量

- 期間 令和4年1月17日～2月18日の内1日
- 区域 7地点を結ぶ線及び陸岸により囲まれる区域
- (1) 33-27-29N 132-24-55E(岸線角)
 - (2) 33-27-28N 132-24-56E
 - (3) 33-27-25N 132-24-51E
 - (4) 33-27-25N 132-24-47E
 - (5) 33-27-27N 132-24-45E
 - (6) 33-27-29N 132-24-46E
 - (7) 33-27-32N 132-24-51E(岸線角)

備考 作業船は「白紅白」の燕尾旗を掲揚

海図 W156-W1102-JP1102

出所 第六管区海上保安本部



★3年549項 豊後水道 ー 宇和島湾 至 由良岬 深浅測量

- 期間 令和3年12月27日までの0800～日没
- 位置1 33-16-26N 132-28-39E付近
- 位置2 33-12-21N 132-24-22E付近
- 位置3 33-03-10N 132-26-01E付近
- 備考 警戒船を配置
- 海図 W138-W151-JP151-W1102-JP1102
- 出所 宇和島海上保安部

