

令和3年12月3日

第六管区海上保安本部

【目次】

第508項	瀬戸内海	宇野港	海上訓練
第509項	瀬戸内海	宇野港	浮棧橋補修作業
第510項	瀬戸内海	水島港	灯浮標交換作業
第511項	瀬戸内海	笠岡港付近	灯浮標交換作業
第512項	瀬戸内海	福山港	浅所存在
第513項	瀬戸内海	大崎上島南岸	防波堤延長等
第514項	瀬戸内海	広島湾、厳島北東方	海上訓練
第515項	瀬戸内海	三田尻中関港、中関	灯付浮標不存在

◎この通報の位置情報は「世界測地系WGS-84」です。

◎この通報はインターネット、電子メール（インターネットで登録）で配信しています。

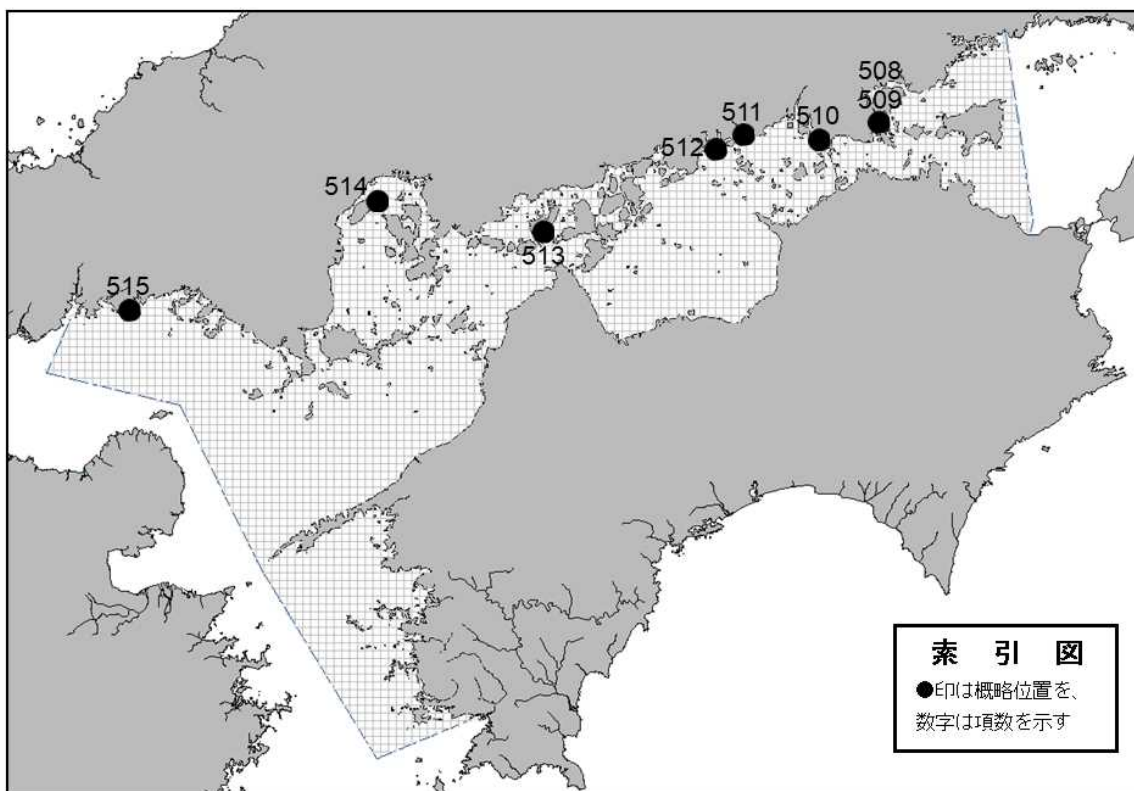
また、航行警報もインターネットで入手できます。

インターネットアドレス <https://www1.kaiho.mlit.go.jp/KAN6/>

◎情報の通知について

航海上重要な事項（航路標識の異変、航路障害物の存在等）及び水路図誌の内容と相違する事柄に気付かれた方は、第六管区海上保安本部又は海上保安部署等に連絡をお願いいたします。

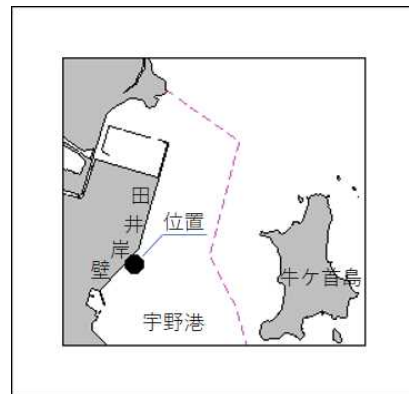
◎水路通報に関するお問い合わせは第六管区海上保安本部〔電話(082)251-5111(内線2515)〕まで。



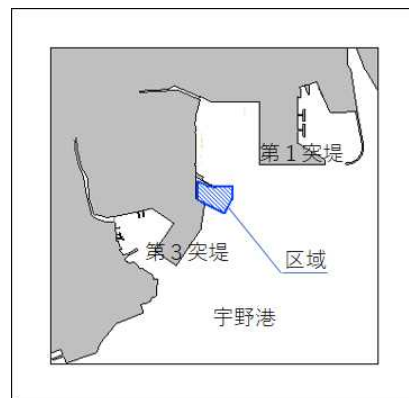
～海の事件・事故は 118番へ～



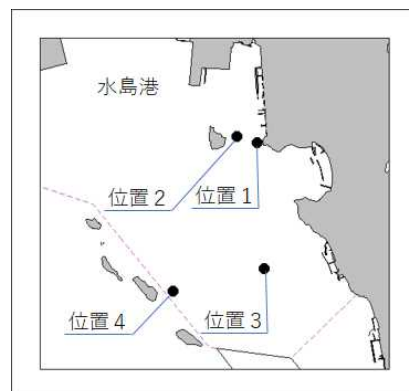
★3年508項 瀬戸内海 — 宇野港 海上訓練
 期間 令和3年12月6日の1100～1530
 位置 34-30.5N 133-57.6E付近
 備考 巡視艇等による訓練
 海図 W154
 出所 宇野港長



★3年509項 瀬戸内海 — 宇野港 浮棧橋補修作業
 期間 令和3年12月8日～11日(予備日を含む)の日出～日没
 区域 6地点を結ぶ線及び陸岸により囲まれる区域
 (1) 34-29-23N 133-57-00E(岸線上)
 (2) 34-29-22N 133-57-02E
 (3) 34-29-22N 133-57-06E
 (4) 34-29-20N 133-57-06E
 (5) 34-29-18N 133-57-05E
 (6) 34-29-20N 133-57-01E(岸線角)
 備考 (1) 夜間、作業船は区域内に停泊し、作業船の四隅に灯を設置
 (2) 潜水作業を伴う
 (3) 警戒船を配置
 海図 W154
 出所 宇野港長



★3年510項 瀬戸内海 — 水島港 灯浮標交換作業
 六管区水路通報3年45号486項削除
 期間 令和3年12月8日～16日(予備日を含む)の日出～日没
 位置1 34-27.8N 133-46.0E、水島港宮ノ鼻沖灯浮標
 位置2 34-27.8N 133-45.8E、水島港葛島東灯浮標
 位置3 34-27.0N 133-46.0E、水島港東第3号灯浮標
 位置4 34-26.9N 133-45.4E、水島港港内航路第3号灯浮標
 備考 警戒船を配置
 海図 W1127A-JP1127A-W1116
 参照書誌 411 4256、4263、4266、4267番
 出所 水島港長



★3年511項 瀬戸内海 — 笠岡港付近 灯浮標交換作業

六管区水路通報3年46号503項削除

期 間 令和3年12月10日～17日(予備日を含む)の日出～日没

位置1 34-28.5N 133-31.7E、笠岡港口第4号灯浮標

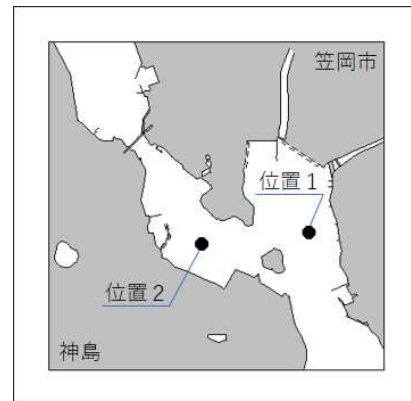
位置2 34-28.4N 133-31.3E、笠岡港口第5号灯浮標

備 考 警戒船を配置

海 図 W1119

参照書誌 411 4297、4298番

出 所 水島海上保安部



★3年512項 瀬戸内海 — 福山港 浅所存在

位置1 34-25-51.9N 133-26-30.4E、水深約9.6m

位置2 34-25-53.7N 133-26-28.2E、水深約9.3m

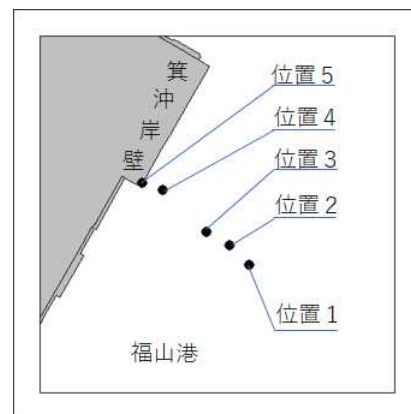
位置3 34-25-55.0N 133-26-25.6E、水深約9.7m

位置4 34-25-58.9N 133-26-20.6E、水深約9.8m

位置5 34-25-59.6N 133-26-18.3E、水深約9.5m

海 図 W1137-JP1137

出 所 第六管区海上保安本部



★3年513項

瀬戸内海 — 大崎上島南岸 防波堤延長等

1. 防波堤延長

区域1 2地点を結ぶ線上

- (1) 34-12-39.1N 132-53-38.9E
- (2) 34-12-40.2N 132-53-36.5E(既設防波堤先端)

備考 上記(1)の位置に黄色灯が存在する

2. 防波堤存在

区域2 2地点を結ぶ線上

- (1) 34-12-42.5N 132-53-39.6E
- (2) 34-12-42.4N 132-53-36.1E(岸線角)

区域3 2地点を結ぶ線上

- (1) 34-12-38.9N 132-53-35.6E
- (2) 34-12-37.7N 132-53-29.4E

備考 上記(1)の位置に黄色灯、(2)の位置に赤色灯が存在する

区域4 2地点を結ぶ線上

- (1) 34-12-39.4N 132-53-28.2E
- (2) 34-12-38.5N 132-53-28.0E

備考 上記(1)の位置に緑色灯、(2)の位置に黄色灯が存在する

区域5 3地点を結ぶ線上

- (1) 34-12-38.5N 132-53-27.4E
- (2) 34-12-37.0N 132-53-23.3E
- (3) 34-12-37.0N 132-53-21.4E

3. 浮棧橋存在

区域6 2地点を結ぶ線上

- (1) 34-12-41.0N 132-53-32.1E
- (2) 34-12-42.3N 132-53-32.1E(岸線上)

4. 埋立て完成

区域7 4地点を結ぶ線及び陸岸により囲まれる区域

- (1) 34-12-44.1N 132-53-48.4E(岸線上)
- (2) 34-12-43.7N 132-53-47.8E(防波堤上)
- (3) 34-12-44.7N 132-53-41.6E
- (4) 34-12-44.7N 132-53-39.7E(岸線角)

区域8 5地点を結ぶ線及び陸岸により囲まれる区域

- (1) 34-12-41.5N 132-53-26.6E(岸線上)
- (2) 34-12-41.2N 132-53-26.1E
- (3) 34-12-40.0N 132-53-26.6E
- (4) 34-12-37.0N 132-53-21.4E
- (5) 34-12-38.9N 132-53-18.8E(岸線上)

5. 離岸堤存在

区域9 2地点を結ぶ線上

- (1) 34-12-36.3N 132-53-20.4E
- (2) 34-12-29.4N 132-53-10.8E

備考 上記(1)、(2)の位置に黄色灯が存在する

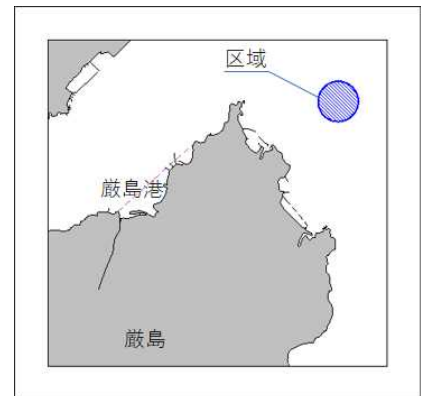
海図 W104-JP104-W141-JP141-W1108-JP1108

出所 第六管区海上保安本部



★3年514項 瀬戸内海 — 広島湾、厳島北東方 海上訓練

期 間 令和3年12月8日の1000～1130
区 域 34-18-41N 132-20-56Eの地点を中心とする半径300m
の円内
備 考 (1) 巡視艇等による訓練
(2) 放水を伴う
(3) 警戒船を配置
海 図 W1112B-JP1112B-W142-
JP142
出 所 広島海上保安部



★3年515項 瀬戸内海 — 三田尻中関港、中関 灯付浮標不存在

位 置 34-00-42.4N 131-33-58.8E
備 考 赤色灯付浮標
海 図 W1134
出 所 徳山海上保安部

