

令和3年11月12日

第六管区海上保安本部

【目次】

第471項	瀬戸内海	岡山港	海上作業
第472項	瀬戸内海	宇野港	海底調査
第473項	瀬戸内海	福山港	岸壁存在
第474項	瀬戸内海	壬生川港北西方	浅所存在
第475項	瀬戸内海	広島湾	環境調査
第476項	瀬戸内海	岩国港、第2区	海上訓練
第477項	瀬戸内海	徳山下松港、第4区	灯付浮標一時撤去
第478項	豊後水道及び付近		環境調査
第479項	豊後水道	戸島北方、嘉島	灯台光達距離変更

◎この通報の位置情報は「世界測地系WGS-84」です。

◎この通報はインターネット、電子メール（インターネットで登録）で配信しています。

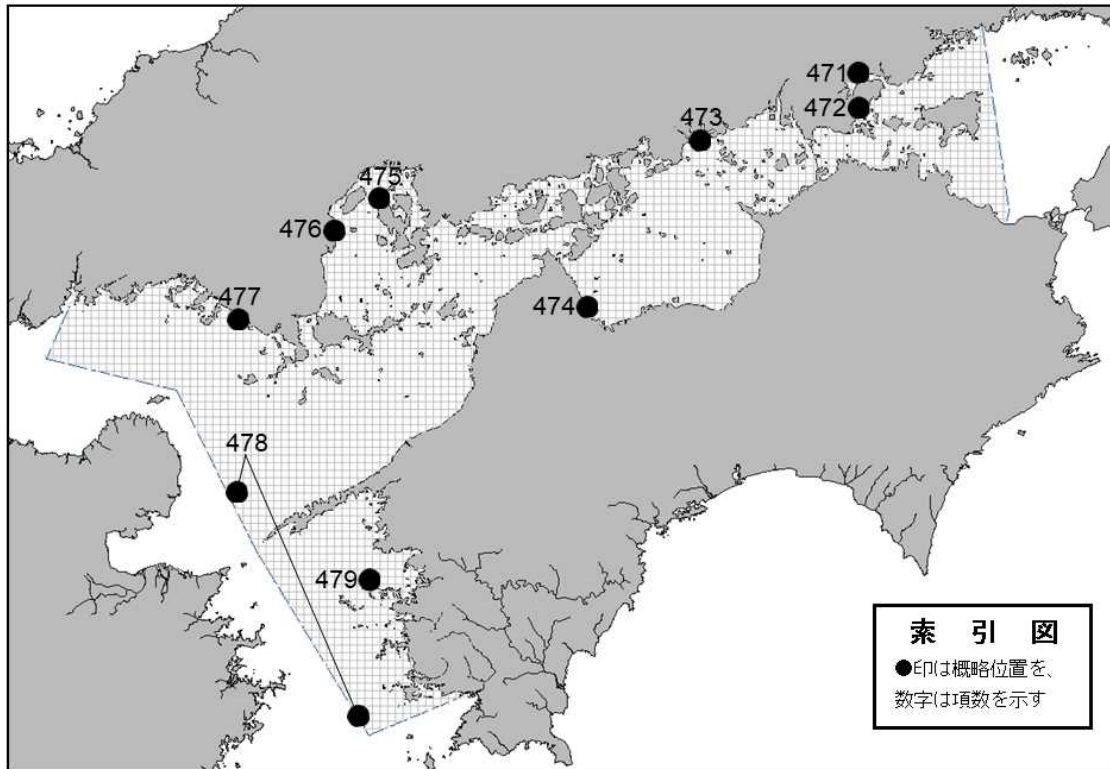
また、航行警報もインターネットで入手できます。

インターネットアドレス <https://www1.kaiho.mlit.go.jp/KAN6/>

◎情報の通知について

航海上重要な事項（航路標識の異変、航路障害物の存在等）及び水路図誌の内容と相違する事柄に気付かれた方は、第六管区海上保安本部又は海上保安部署等に連絡をお願いいたします。

◎水路通報に関するお問い合わせは第六管区海上保安本部[電話(082)251-5111(内線2515)]まで。



～海の事件・事故は 118番へ～



★3年471項 瀬戸内海 — 岡山港 海上作業

六管区水路通報3年41号441項削除

期 間 令和4年2月19日(予備日を含む)までの
日出～日没後1時間

区域1 4地点を結ぶ線及び陸岸により囲まれる区域

- (1) 34-37-39.1N 133-56-58.3E(岸線上)
- (2) 34-37-38.1N 133-56-56.6E
- (3) 34-37-42.2N 133-56-53.9E
- (4) 34-37-43.4N 133-56-55.2E(岸線上)

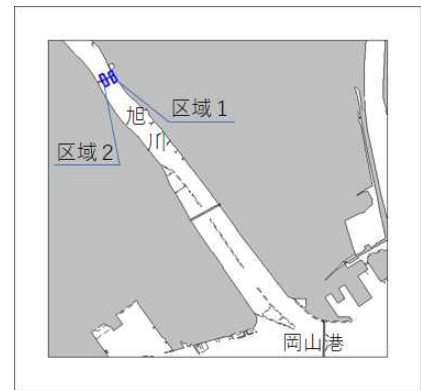
区域2 4地点により囲まれる区域

- (1) 34-37-37.5N 133-56-54.3E
- (2) 34-37-36.6N 133-56-52.3E
- (3) 34-37-41.2N 133-56-49.3E
- (4) 34-37-42.0N 133-56-51.3E

- 備 考 (1) 汚濁防止膜を設置し、四隅に黄色灯を設置
(2) 潜水作業を伴う
(3) 警戒船を配置

海 図 W155

出 所 玉野海上保安部



★3年472項 瀬戸内海 — 宇野港 海底調査

期 間 令和3年11月14日、21日(予備日28日、12月5日、12日)
の日出～日没

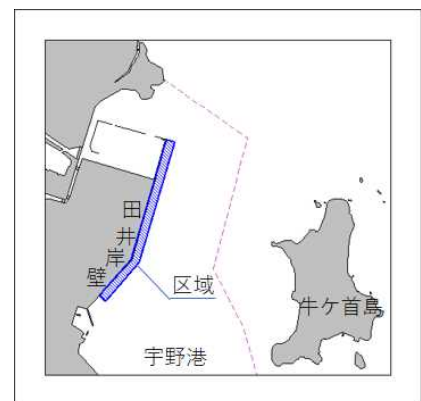
区 域 5地点及び陸岸により囲まれる区域

- (1) 34-30-56N 133-57-45E(防波堤北東角)
- (2) 34-30-56N 133-57-47E
- (3) 34-30-33N 133-57-39E
- (4) 34-30-26N 133-57-31E
- (5) 34-30-27N 133-57-30E(岸線上)

- 備 考 (1) 自律型無人潜水機(AUV)及び遠隔無人潜水機(ROV)を
使用する
(2) 採泥作業を伴う

海 図 W154-W137A-JP137A-W153-
JP153

出 所 宇野港長



★3年473項 瀬戸内海 — 福山港 岸壁存在

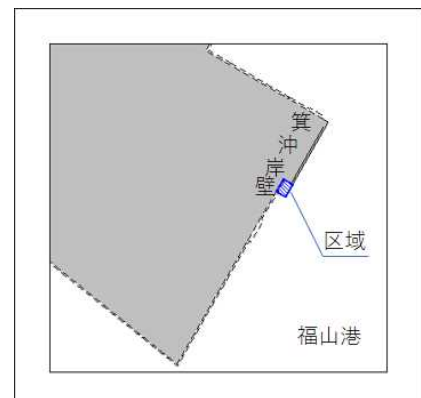
区 域 3地点を結ぶ線及び陸岸により囲まれる区域

- (1) 34-25-59.2N 133-26-18.0E(岸線角)
- (2) 34-25-57.0N 133-26-16.5E
- (3) 34-25-58.0N 133-26-14.4E(岸線上)

備 考 上部工は工事中である

海 図 W1137-JP1137

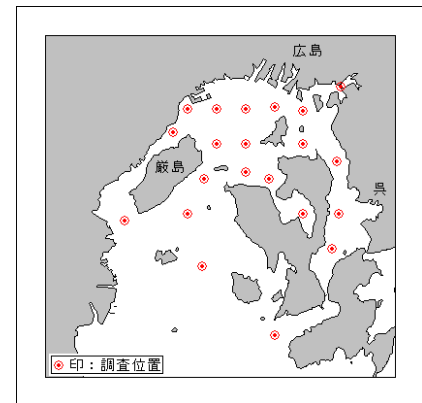
出 所 第六管区海上保安本部



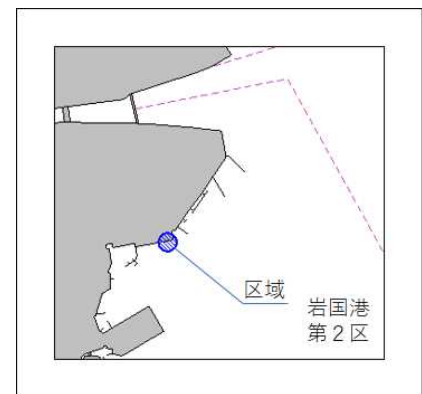
★3年474項 瀬戸内海 — 壬生川港北西方 浅所存在
 位置 33-58-47.3N 133-04-18.1E、水深約3m
 海図 W1128
 出所 第六管区海上保安本部



★3年475項 瀬戸内海 — 広島湾 環境調査
 期間 令和3年12月1日～3日(予備日6日～17日)の日出～日没
 位置 付図に示す21地点
 備考 (1) 測量船による作業
 (2) 測量船は「白紅白」の燕尾旗を掲揚
 海図 W1112A-JP1112A-W1112B-
 JP1112B-W113-W1109-
 JP1109-W142-JP142
 出所 第六管区海上保安本部



★3年476項 瀬戸内海 — 岩国港、第2区 海上訓練
 期間 令和3年11月17日、18日の1000～1100
 区域 34-11-47N 132-14-23Eの地点を中心とする
 半径100mの円内(陸域を除く)
 備考 巡視艇等による訓練
 海図 W1136-W113
 出所 岩国港長



★3年477項 瀬戸内海 — 徳山下松港、第4区 灯付浮標一時撤去

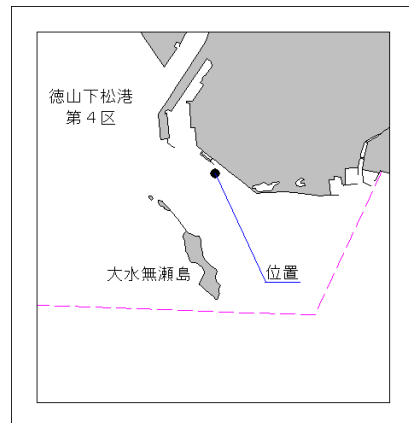
期 間 令和3年12月18日(予備日19日)まで

位 置 33-56-57.9N 131-55-50.6E

備 考 黄色灯付黄色塗やぐら形浮標

海 図 W126-JP126

出 所 徳山海上保安部



★3年478項 豊後水道及び付近 環境調査

期 間 令和3年11月27日(予備日28日、29日)の日出～日没

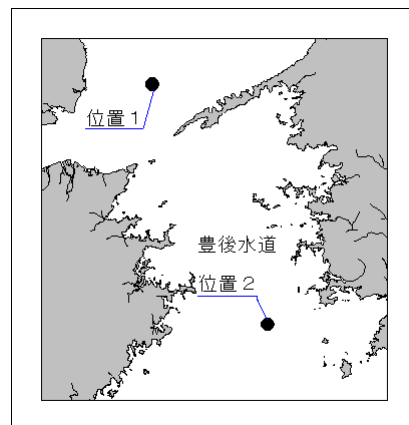
位置1 33-28-42N 131-57-03E

位置2 32-50-48N 132-18-33E

備 考 測量船による採水及び採泥調査

海 図 W1218-W151-JP151-W1101-JP1101-W1102-JP1102

出 所 第六管区海上保安本部



★3年479項 豊後水道 — 戸島北方、嘉島 灯台光達距離変更

六管区水路通報3年40号437項削除

名 称 宇和嘉島灯台

位 置 33-13.8N 132-21.6E

光達距離 8海里

海 図 W138-W151-JP151-W100B

参照書誌 411 5616番

出 所 宇和島海上保安部

