

令和3年9月17日

第六管区海上保安本部

## 【目次】

第380項	瀬戸内海	播磨灘、鹿久居島東方	環境調査
第381項	瀬戸内海	岡山水道、小串港付近	小型船操縦訓練
第382項	瀬戸内海	備讃瀬戸、北木島南方	沈船存在
第383項	瀬戸内海	燧灘	水路測量
第384項	瀬戸内海	三原瀬戸、瀬戸田港	目標物等不存在
第385項	瀬戸内海	鼻栗瀬戸	突堤存在等
第386項	瀬戸内海	三原瀬戸、上浦港	目標物不存在
第387項	瀬戸内海	三原瀬戸、竹原港	ボーリング作業
第388項	瀬戸内海	壬生川港北西方	水路測量
第389項	瀬戸内海	松山港北東方	魚礁設置
第390項	瀬戸内海	呉港、呉区	水路測量
第391項	瀬戸内海	広島湾、柱島北西方	海上訓練
第392項	瀬戸内海	伊予灘、平郡島東方	救難訓練
第393項	瀬戸内海	徳山下松港、第3区	灯浮標一時移設（予告）

◎この通報の位置情報は「世界測地系WGS-84」です。

◎この通報はインターネット、電子メール（インターネットで登録）で配信しています。

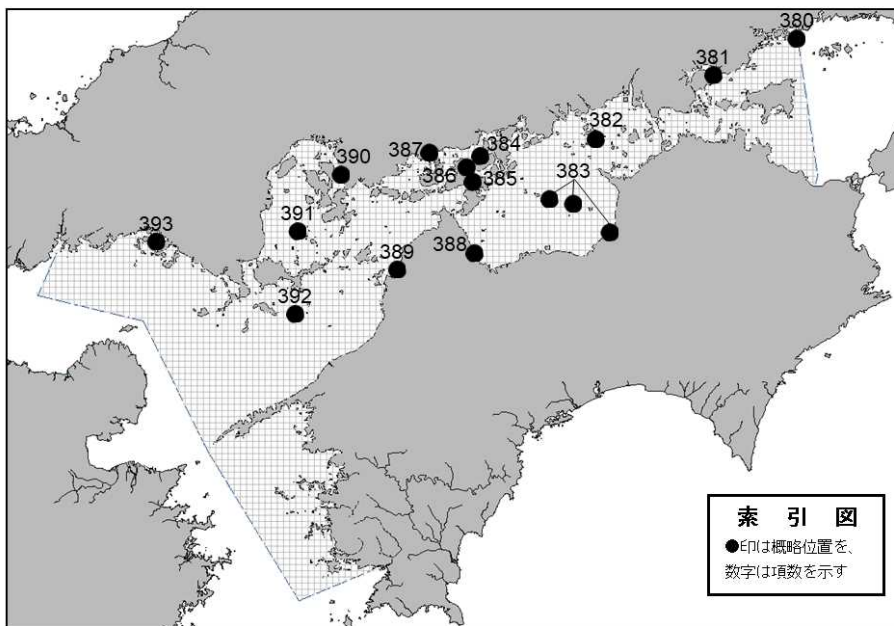
また、航行警報もインターネットで入手できます。

インターネットアドレス <https://www1.kaiho.mlit.go.jp/KAN6/>

### ◎情報の通知について

航海上重要な事項（航路標識の異変、航路障害物の存在等）及び水路図誌の内容と相違する事柄に気付かれた方は、第六管区海上保安本部又は海上保安部署等に連絡をお願いいたします。

◎水路通報に関するお問い合わせは第六管区海上保安本部[電話(082)251-5111(内線2515)]まで。

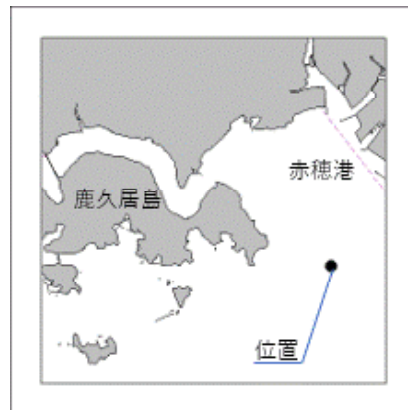


～海の事件・事故は 118番へ～



★3年380項 瀬戸内海 — 播磨灘、鹿久居島東方  
 期間 令和3年10月7日(予備日8日~14日)の1100~1130  
 位置 34-42-12N 134-21-55E  
 備考 作業船による採水及び採泥調査  
 海図 W1113-W1114-W150B  
 出所 第六管区海上保安本部

環境調査



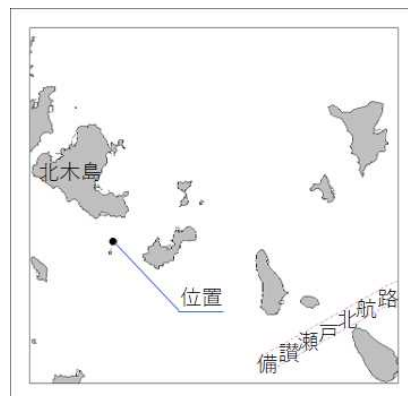
★3年381項 瀬戸内海 — 岡山水道、小串港付近  
 期間 令和3年10月2日~31日(予備日を含む)の日出~日没  
 区域 4地点により囲まれる区域  
 (1) 34-34-59N 134-02-31E  
 (2) 34-34-53N 134-02-32E  
 (3) 34-34-53N 134-02-29E  
 (4) 34-34-59N 134-02-28E  
 備考 区域内に浮標を設置  
 海図 W155-W1114  
 出所 第六管区海上保安本部

小型船操縦訓練



★3年382項 瀬戸内海 — 備讃瀬戸、北木島南方  
 位置 34-21.5N 133-33.2E  
 備考 (1) 漁船、長さ約5.7m  
 (2) 位置を黄色灯付浮標で明示  
 海図 W130-W137B-JP137B-W153-JP153  
 出所 水島海上保安部

沈船存在



★3年383項 瀬戸内海 — 燧灘 水路測量

期間 令和3年10月6日～29日の内10日間

区域1 4地点により囲まれる区域

(1) 34-03-01N 133-36-32E  
 (2) 34-02-53N 133-36-38E  
 (3) 34-02-45N 133-36-21E  
 (4) 34-02-53N 133-36-15E

区域2 4地点により囲まれる区域

(1) 34-09-11N 133-27-53E  
 (2) 34-08-55N 133-27-57E  
 (3) 34-08-49N 133-27-24E  
 (4) 34-09-05N 133-27-20E

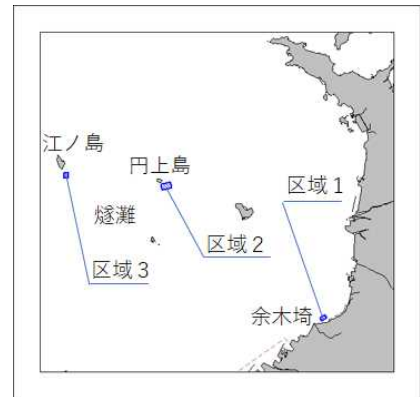
区域3 4地点により囲まれる区域

(1) 34-09-38N 133-22-09E  
 (2) 34-09-23N 133-22-09E  
 (3) 34-09-23N 133-21-54E  
 (4) 34-09-38N 133-21-54E

備考 測量船は「白紅白」の燕尾旗を掲揚

海図 W1105-W153-JP153-W100A

出所 第六管区海上保安本部



★3年384項 瀬戸内海 — 三原瀬戸、瀬戸田港 目標物等不存在

位置1 34-19-01N 133-05-05E、塔

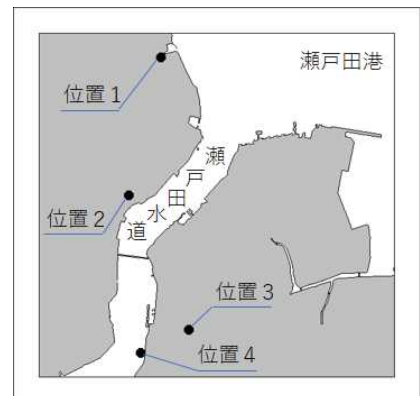
位置2 34-18-38N 133-04-59E、塔

位置3 34-18-17N 133-05-11E、煙突

位置4 34-18-13N 133-05-02E、浮棧橋

海図 W1129-W103-W1118

出所 第六管区海上保安本部



★3年385項 瀬戸内海 — 鼻栗瀬戸 突堤存在等

1. 突堤存在

区域1 2地点を結ぶ線を中心とする幅約5mの区域

(1) 34-13-19.4N 133-03-51.9E(岸線上)  
 (2) 34-13-18.6N 133-03-51.0E

区域2 5地点を結ぶ線を中心とする幅約3mの区域

(1) 34-13-38.9N 133-03-10.0E  
 (2) 34-13-39.2N 133-03-09.9E  
 (3) 34-13-39.4N 133-03-09.7E  
 (4) 34-13-39.4N 133-03-09.1E  
 (5) 34-13-39.3N 133-03-08.8E(岸線上)

2. 浮棧橋不存在

位置 34-13-14.1N 133-03-53.2E

海図 W1447-W103-W104-JP104-W153-JP153-W1108-JP1108

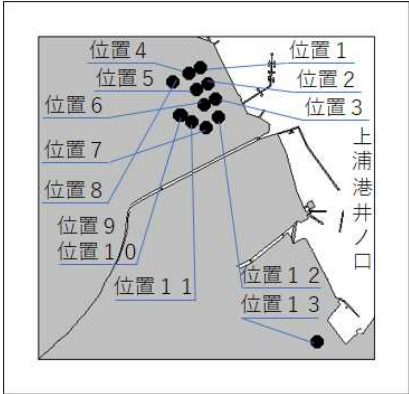
出所 第六管区海上保安本部



★3年386項 瀬戸内海 — 三原瀬戸、上浦港 目標物不存在

位置 1	34-16-20N	133-02-16E、タンク
位置 2	34-16-17N	133-02-18E、タンク
位置 3	34-16-15N	133-02-19E、タンク
位置 4	34-16-19N	133-02-14E、タンク
位置 5	34-16-16N	133-02-15E、タンク
位置 6	34-16-14N	133-02-17E、タンク
位置 7	34-16-11N	133-02-17E、タンク
位置 8	34-16-17N	133-02-11E、タンク
位置 9	34-16-12N	133-02-13E、タンク
位置 10	34-16-12N	133-02-12E、タンク
位置 11	34-16-11N	133-02-15E、タンク
位置 12	34-16-12N	133-02-19E、煙突
位置 13	34-15-38N	133-02-37E、塔

海 図 W 1 1 2 9 - W 1 0 3  
出 所 第六管区海上保安本部



★3年387項 瀬戸内海 — 三原瀬戸、竹原港 ボーリング作業

期 間 令和3年9月27日～11月30日(予備日を含む)

位置 1	34-19-12N	132-53-30E
位置 2	34-19-15N	132-53-36E

備 考 (1) 潜水土による磁気探査作業を伴う  
(2) 作業船の四隅に黄色灯を設置  
(3) 警戒船を配置

海 図 W 1 4 1 - J P 1 4 1  
出 所 呉海上保安部



★3年388項 瀬戸内海 — 壬生川港北西方 水路測量

期 間 令和3年10月1日～10日の内2日間

区 域 4地点により囲まれる区域

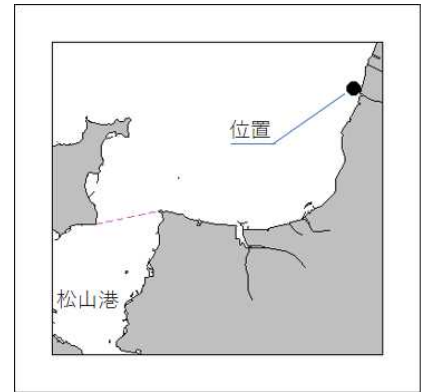
(1)	33-58-44N	133-04-25E
(2)	33-58-41N	133-04-21E
(3)	33-58-46N	133-04-16E
(4)	33-58-49N	133-04-21E

備 考 作業船は「白紅白」の燕尾旗を掲揚

海 図 W 1 1 2 8  
出 所 第六管区海上保安本部



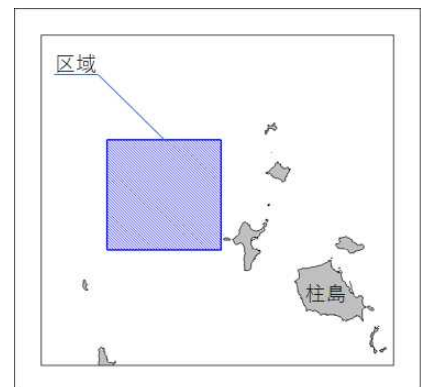
★3年389項 瀬戸内海 — 松山港北東方 魚礁設置  
 位置 33-55-59N 132-45-37E  
 備考 角柱形魚礁、高さ約0.6m、7基  
 海図 W141-JP141  
 出所 第六管区海上保安本部



★3年390項 瀬戸内海 — 呉港、呉区 水路測量  
 期間 令和3年10月1日～31日の内1日  
 区域 4地点により囲まれる区域  
 (1) 34-14-44N 132-31-23E  
 (2) 34-14-38N 132-31-24E  
 (3) 34-14-37N 132-31-16E  
 (4) 34-14-43N 132-31-15E  
 備考 作業船は「白紅白」の燕尾旗を掲揚  
 海図 W1109-JP1109-W142-JP142  
 出所 第六管区海上保安本部



★3年391項 瀬戸内海 — 広島湾、柱島北西方 海上訓練  
 期間 令和3年9月23日～25日の日出～日没、  
 10月7日、8日の0700～1800  
 区域 4地点により囲まれる区域  
 (1) 34-04-00N 132-22-30E  
 (2) 34-02-00N 132-22-30E  
 (3) 34-02-00N 132-20-00E  
 (4) 34-04-00N 132-20-00E  
 備考 (1) 海上自衛隊による水中無人機の運用訓練  
 (2) 潜水作業を伴う  
 海図 W142-JP142-W1108-JP1108  
 出所 第六管区海上保安本部



★3年392項 瀬戸内海 — 伊予灘、平郡島東方 救難訓練

期 間 令和3年9月21日の1100～1200

区 域 4地点により囲まれる区域

(1) 33-49.4N 132-21.3E

(2) 33-46.4N 132-22.5E

(3) 33-43.3N 132-19.0E

(4) 33-49.4N 132-17.0E

備 考 (1) 巡視艇及び航空機による降下、吊上げ訓練

(2) 警戒船を配置

海 図 W140-W1102-JP1102-W1108-JP1108

出 所 第六管区海上保安本部



★3年393項 瀬戸内海 — 徳山下松港、第3区 灯浮標一時移設（予告）

六管区水路通報3年34号367項削除

期 間 令和3年9月23日～10月8日

名 称 徳山下松港徳山第3号灯浮標

位 置 34-01-35.6N 131-46-29.5E

(海図図載位置の真方位30度約460m)

海 図 W1106-JP1106-W126-JP126

参照書誌 411 5153.5番

出 所 第六管区海上保安本部

