



六管区水路通報第17号

令和3年4月30日

第六管区海上保安本部

【目次】

第151項	瀬戸内海	播磨灘、錦海湾	灯標について
第152項	瀬戸内海	岡山水道、小串港付近	掘下げ作業等
第153項	瀬戸内海	高松港及び付近	ヨットレース
第154項	瀬戸内海	白石瀬戸、高島南西方	灯標について
第155項	瀬戸内海	福山港	掘下げ作業等
第156項	瀬戸内海	来島海峡及び付近	船舶通航信号所一部業務休止
第157項	瀬戸内海	広島港、第1区及び第2区	海上訓練
第158項	瀬戸内海	広島湾、能美島西方	海上訓練
第159項	瀬戸内海	岩国港、第2区	浅所存在
第160項	瀬戸内海	大島瀬戸、柳井港付近	灯浮標復旧作業

◎この通報の位置情報は「世界測地系WGS-84」です。

◎この通報はインターネット、電子メール（インターネットで登録）で配信しています。

また、航行警報もインターネットで入手できます。

インターネットアドレス <https://www1.kaiho.mlit.go.jp/KAN6/>

FAXをご希望の場合は、海の相談室[電話(082)251-5111(内線2520)]まで。

◎情報の通知について

航海上重要な事項（航路標識の異変、航路障害物の存在等）及び水路図誌の内容と相違する事柄に気付かれた方は、第六管区海上保安本部又は海上保安部署等に連絡をお願いいたします。

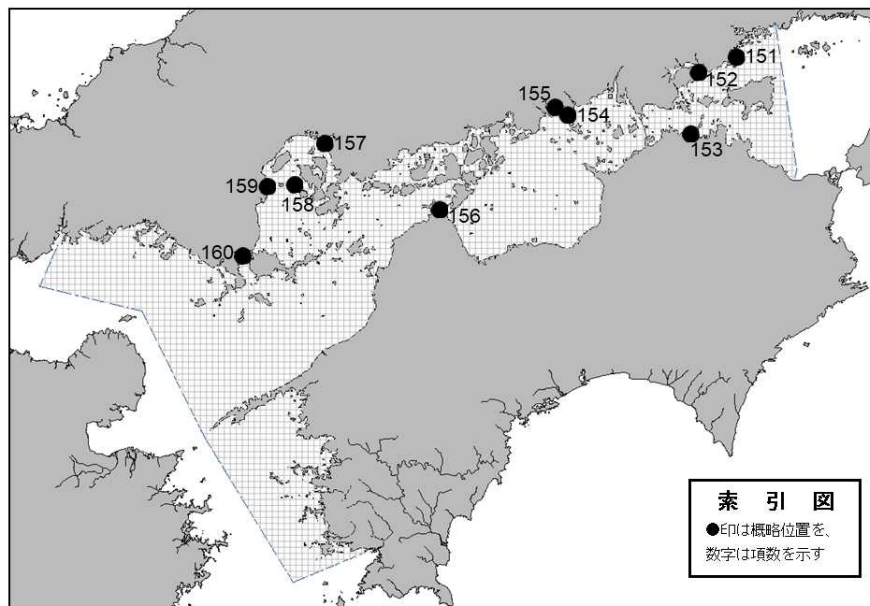
◎水路通報に関するお問い合わせは第六管区海上保安本部[電話(082)251-5111(内線2515)]まで。

★お知らせ 六管区水路通報の発行について

令和3年4月30日(金) 17号(本号)

令和3年5月7日(金) 休刊

令和3年5月14日(金) 18号(次号)



～海の事件・事故は 118番へ～



★3年151項 瀬戸内海 — 播磨灘、錦海湾 灯標について

期 間 令和3年5月7日～7月30日(予備日を含む)
名 称 上筏灯標
位 置 34-38.2N 134-12.2E
備 考 (1) 改修工事に伴い、灯塔の周囲が灰色のシートで覆われる
(2) 灯火に影響はない
海 図 W1114-W150B-W106-W153-JP153-W100A
参照書誌 411 3916番
出 所 第六管区海上保安本部



★3年152項 瀬戸内海 — 岡山水道、小串港付近 掘下げ作業等

1. 掘下げ作業

期 間 令和3年5月6日～6月30日(予備日を含む)の
日出～日没

区域1 4地点により囲まれる区域

- (1) 34-35-47N 134-02-49E
- (2) 34-35-45N 134-02-52E
- (3) 34-35-37N 134-02-43E
- (4) 34-35-39N 134-02-40E

備 考 (1) 潜水作業を伴う
(2) 区域内の灯付浮標が一時撤去される
(3) 警戒船を配置

2. 磁気探査作業

期 間 令和3年5月10日～29日(予備日を含む)の
日出～日没

区域2 8地点により囲まれる区域

- (1) 34-36-01N 134-03-02E
- (2) 34-35-58N 134-03-04E
- (3) 34-35-55N 134-03-00E
- (4) 34-35-54N 134-03-01E
- (5) 34-35-50N 134-02-55E
- (6) 34-35-52N 134-02-52E
- (7) 34-35-56N 134-02-57E
- (8) 34-35-57N 134-02-56E

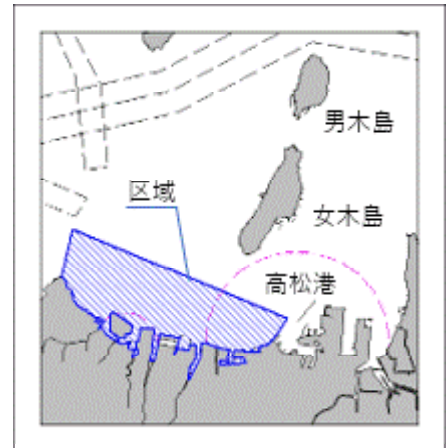
備 考 (1) 潜水作業を伴う
(2) 警戒船を配置

海 図 W155-W1114
出 所 第六管区海上保安本部、玉野海上保安部



★3年153項 瀬戸内海 — 高松港及び付近 ヨットレース

期 間 令和3年5月16日の0800～1500
 区 域 3地点を結ぶ線及び陸岸により囲まれる区域
 (1) 34-22-22.9N 133-58-36.2E(岸線上)
 (2) 34-23-10.1N 133-58-49.0E
 (3) 34-21-41.6N 134-03-06.0E(防波堤先端)
 備 考 (1) 区域内にコースを示す浮標を設置
 (2) 警戒船を配置
 海 図 W1125-W137A-JP137A-W153-JP153
 出 所 高松港長



★3年154項 瀬戸内海 — 白石瀬戸、高島南西方 灯標について

期 間 令和3年5月6日～7月20日(予備日を含む)
 名 称 百間礁灯標
 位 置 34-25.3N 133-29.7E
 備 考 (1) 改修工事に伴い、灯塔の周囲が黒色のシートで覆われる
 (2) 灯火に影響はない
 海 図 W137B-JP137B-W1118-W153-JP153
 参照書誌 411 4293番
 出 所 第六管区海上保安本部



★3年155項 瀬戸内海 — 福山港 掘下げ作業等

期 間 令和3年5月10日～7月31日(予備日を含む)の
 日出～日没

1. 掘下げ作業

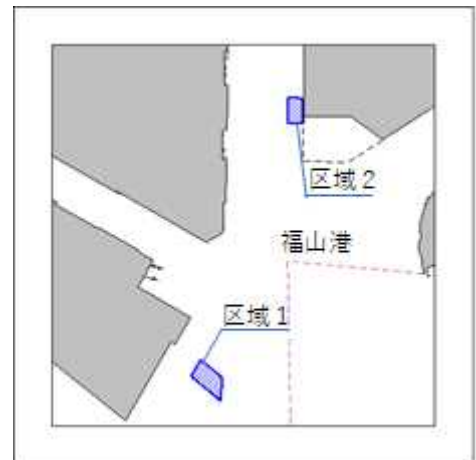
区域1 4地点により囲まれる区域
 (1) 34-25-53N 133-26-31E
 (2) 34-25-45N 133-26-42E
 (3) 34-25-35N 133-26-41E
 (4) 34-25-46N 133-26-26E

備 考 警戒船を配置

2. 揚土作業

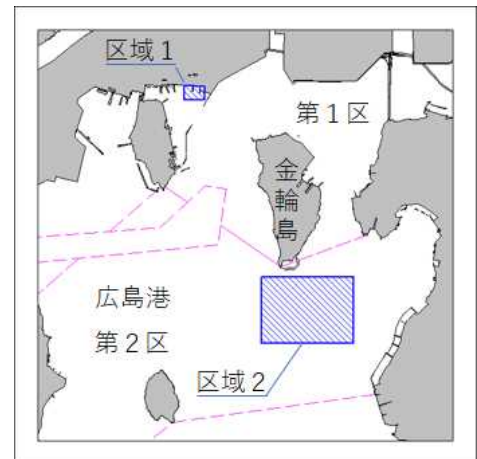
区域2 4地点により囲まれる区域
 (1) 34-27-44N 133-27-23E
 (2) 34-27-33N 133-27-23E
 (3) 34-27-33N 133-27-15E
 (4) 34-27-44N 133-27-15E

海 図 W1137-JP1137
 出 所 福山港長



★3年156項 瀬戸内海 — 来島海峡及び付近 船舶通航信号所一部業務休止
 期間 令和3年5月20日の0840～1100(予備日21日の0900～1215、
 22日の0900～1315)の内2時間
 名称 今治船舶通航信号所
 休止業務 大浜レーダー局のレーダー映像を使用して行う情報提供業務
 海図 W100A-W100B
 参照書誌 411 8406番
 出所 第六管区海上保安本部

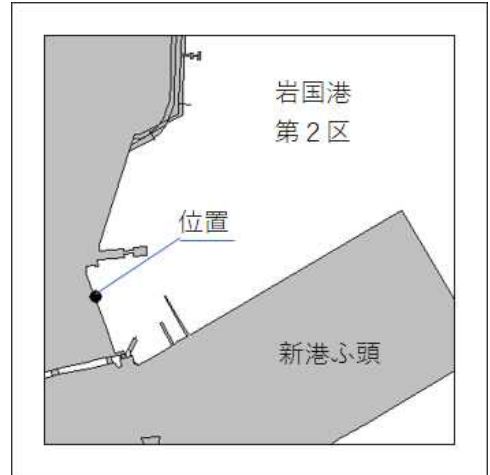
★3年157項 瀬戸内海 — 広島港、第1区及び第2区 海上訓練
 期間 令和3年5月10日、11日の0900～1600
 区域1 4地点により囲まれる区域
 (1) 34-21-11N 132-28-09E
 (2) 34-21-04N 132-28-09E
 (3) 34-21-04N 132-27-58E
 (4) 34-21-11N 132-27-58E
 区域2 4地点により囲まれる区域
 (1) 34-19-44N 132-29-30E
 (2) 34-19-14N 132-29-30E
 (3) 34-19-14N 132-28-40E
 (4) 34-19-44N 132-28-40E
 備考 測量船による搭載艇のえい航訓練等
 海図 W1112A-JP1112A-
 W142-JP142
 出所 広島港長



★3年158項 瀬戸内海 — 広島湾、能美島西方 海上訓練
 期間 令和3年5月12日の0900～1400
 区域 34-12-20N 132-21-23Eの地点を中心とする
 半径1kmの円内
 備考 (1) 巡視艇によるえい航訓練
 (2) 警戒船を配置
 海図 W113-W142-JP142-W1108-
 JP1108
 出所 第六管区海上保安本部



★3年159項 瀬戸内海 — 岩国港、第2区 浅所存在
位置 34-11-18.6N 132-13-51.8E、水深約1.8m
海図 W1136
出所 第六管区海上保安本部



★3年160項 瀬戸内海 — 大島瀬戸、柳井港付近 灯浮標復旧作業
期間 令和3年5月18日(予備日19日~6月2日)の日出~日没
位置 33-56.9N 132-08.9E
備考 (1) 大島航路第3号灯浮標の復旧作業を実施
(2) 警戒船を配置
海図 W152-W163
参照書誌 411 4792番
出所 第六管区海上保安本部

