



# 六管区水路通報第14号

令和3年4月9日

第六管区海上保安本部

## 【目次】

第127項	瀬戸内海	高松港	水路測量
第128項	瀬戸内海	高松港	ヨットレース
第129項	瀬戸内海	水島港	重量物荷役作業
第130項	瀬戸内海	観音寺港	目標物不存在
第131項	瀬戸内海	阿伏兎瀬戸、千年港東方	簡易灯存在
第132項	瀬戸内海	呉港、広区	魚礁設置
第133項	瀬戸内海	広島湾、能美島西岸	魚礁設置
第134項	瀬戸内海	徳山下松港、第4区	魚礁設置

◎この通報の位置情報は「世界測地系WGS-84」です。

◎この通報はインターネット、電子メール（インターネットで登録）で配信しています。

また、航行警報もインターネットで入手できます。

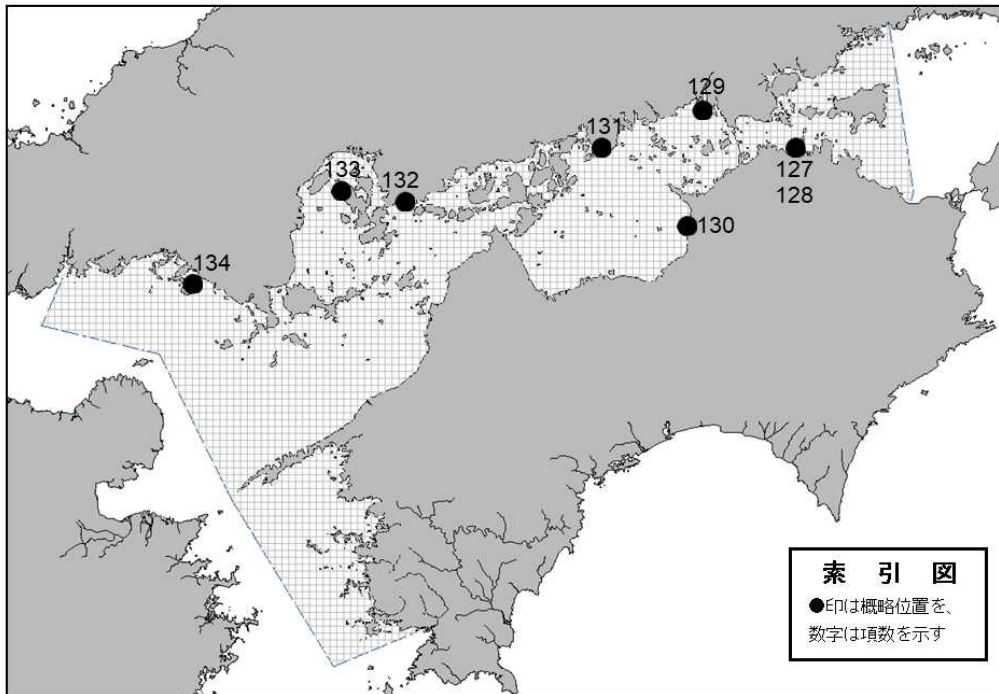
インターネットアドレス <https://www1.kaiho.mlit.go.jp/KAN6/>

FAXをご希望の場合は、海の相談室[電話(082)251-5111(内線2520)]まで。

### ◎情報の通知について

航海上重要な事項（航路標識の異変、航路障害物の存在等）及び水路図誌の内容と相違する事柄に気付かれた方は、第六管区海上保安本部又は海上保安部署等に連絡をお願いいたします。

◎水路通報に関するお問い合わせは第六管区海上保安本部[電話(082)251-5111(内線2515)]まで。



～海の事件・事故は 118番へ～

★3年127項 瀬戸内海 — 高松港 水路測量

期間 令和3年4月23日～5月23日までの内3日間

区域 4地点により囲まれる区域

(1) 34-21-56N 134-04-15E

(2) 34-21-52N 134-04-15E

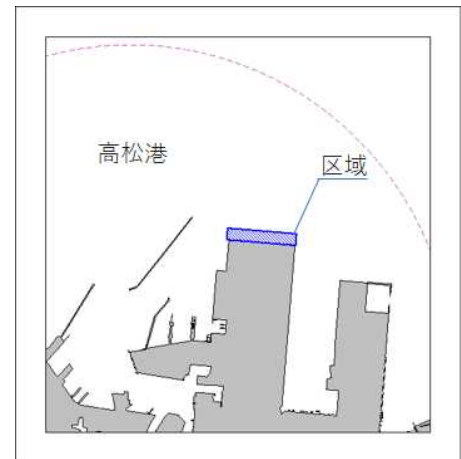
(3) 34-21-54N 134-03-52E

(4) 34-21-57N 134-03-52E

備考 測量船は「白紅白」の燕尾旗を掲揚

海図 W1125

出所 第六管区海上保安本部



★3年128項 瀬戸内海 — 高松港 ヨットレース

期間 令和3年4月25日の0900～1730

区域 3地点を結ぶ線及び陸岸並びに港界により  
囲まれる区域

(1) 34-21-52N 134-01-37E(港界線上)

(2) 34-21-46N 134-02-27E

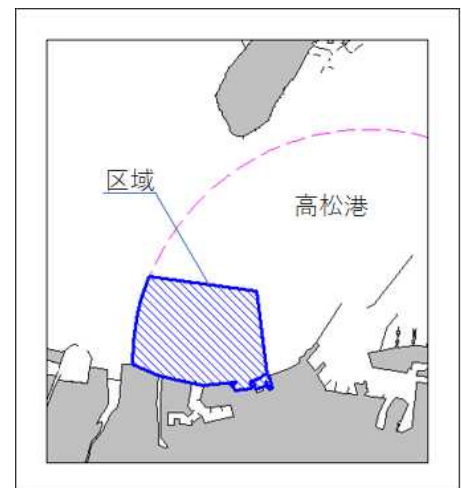
(3) 34-21-14N 134-02-32E(岸線角)

備考 (1) 区域内にコースを示す浮標を設置

(2) 警戒船を配置

海図 W1125-W137A-JP137A-W153-JP153

出所 高松港長



★3年129項 瀬戸内海 — 水島港 重量物荷役作業

期間 令和3年4月10日～12日(予備日13日～19日)の日出～日没

区域 4地点を結ぶ線及び陸岸により囲まれる区域

(1) 34-29-51N 133-42-17E(岸線上)

(2) 34-29-51N 133-42-04E

(3) 34-30-12N 133-42-04E

(4) 34-30-12N 133-42-17E(岸線上)

備考 (1) 作業船のアンカーワイヤーが水面下6mとなる  
位置に橙色灯付浮標を設置

(2) 警戒船を配置

海図 W1127B-JP1127B

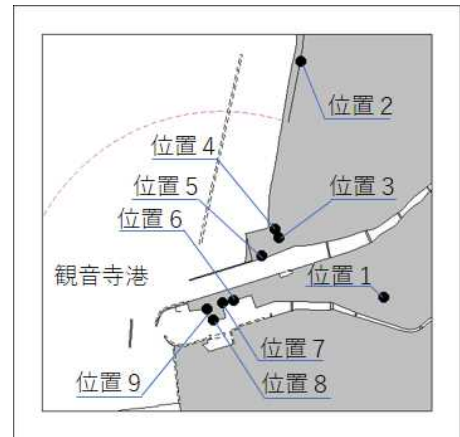
出所 第六管区海上保安本部



★3年130項 瀬戸内海 ー 観音寺港 目標物不存在

位置1 34-07-35N 133-38-57E、煙突  
 位置2 34-08-30N 133-38-33E、煙突  
 位置3 34-07-49N 133-38-27E、煙突  
 位置4 34-07-51N 133-38-26E、煙突  
 位置5 34-07-44N 133-38-22E、クレーン  
 位置6 34-07-34N 133-38-14E、クレーン  
 位置7 34-07-33N 133-38-11E、クレーン  
 位置8 34-07-29N 133-38-08E、塔及びクレーン  
 位置9 34-07-32N 133-38-07E、塔

海図 W1139-W1105  
 出所 第六管区海上保安本部



★3年131項 瀬戸内海 ー 阿伏兔瀬戸、千年港東方 簡易灯存在

六管区水路通報3年4号24項関連  
 位置 34-22-45.0N 133-19-53.6E(防波堤先端)、  
 黄色灯(4秒1閃光)

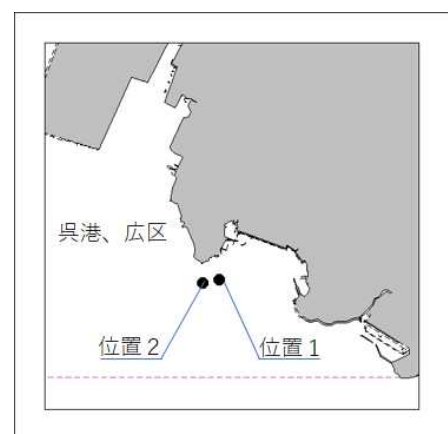
海図 W1118-W153-JP153  
 出所 第六管区海上保安本部



★3年132項 瀬戸内海 ー 呉港、広区 魚礁設置

位置1 34-12-32.8N 132-37-10.6E、  
 鋼製、高さ約3.7m、2基  
 位置2 34-12-31.8N 132-37-05.4E、  
 鋼製、高さ約3.7m、4基

海図 W1111  
 出所 第六管区海上保安本部



★3年133項 瀬戸内海 — 広島湾、能美島西岸 魚礁設置

六管区水路通報3年13号121項削除

- 区域1 4地点により囲まれる区域
- (1) 34-14-10.6N 132-23-16.7E
  - (2) 34-14-07.8N 132-23-18.7E
  - (3) 34-14-07.0N 132-23-17.0E
  - (4) 34-14-09.8N 132-23-15.0E

備考 石材、高さ約1.3m

- 区域2 4地点により囲まれる区域
- (1) 34-14-25.0N 132-23-11.4E
  - (2) 34-14-18.6N 132-23-10.0E
  - (3) 34-14-18.9N 132-23-08.1E
  - (4) 34-14-25.2N 132-23-09.5E

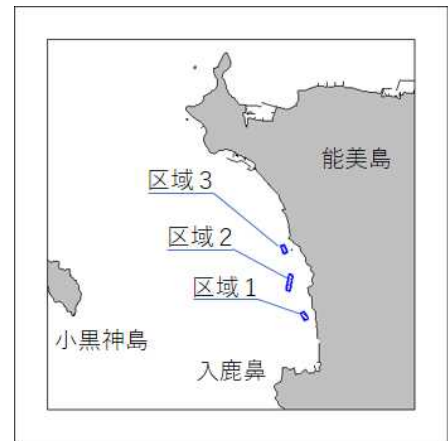
備考 鋼製、高さ約3.2m、17基

- 区域3 4地点により囲まれる区域
- (1) 34-14-36.8N 132-23-07.4E
  - (2) 34-14-33.8N 132-23-08.7E
  - (3) 34-14-33.2N 132-23-06.9E
  - (4) 34-14-36.3N 132-23-05.6E

備考 石材、高さ約1.3m

海図 W1112B-JP1112B-W142-JP142

出所 第六管区海上保安本部



★3年134項 瀬戸内海 — 徳山下松港、第4区 魚礁設置

- 位置1 33-57-47.1N 131-51-31.4E、  
コンクリート製、高さ約1.8m、5基

- 位置2 33-57-45.6N 131-51-31.3E、  
コンクリート製、高さ約1.8m、5基

海図 W1133A-W126-JP126

出所 第六管区海上保安本部

