

【目次】

第90項	瀬戸内海	小豆島、内海港付近	花火打ち上げ
第91項	瀬戸内海	岡山水道、犬島北方	海上作業
第92項	瀬戸内海	福山港	岸壁築造工事等
第93項	瀬戸内海	備後灘、大島東岸	簡易灯存在
第94項	瀬戸内海	大三島西方	浅所存在
第95項	瀬戸内海	広島湾、江田島湾	護岸改修工事
第96項	瀬戸内海	岩国港、第2区	水中障害物存在
第97項	豊後水道	佐田岬東方	洗岩等存在

◎この通報の位置情報は「世界測地系WGS-84」です。

◎この通報はインターネット、電子メール（インターネットで登録）で配信しています。

また、航行警報もインターネットで入手できます。

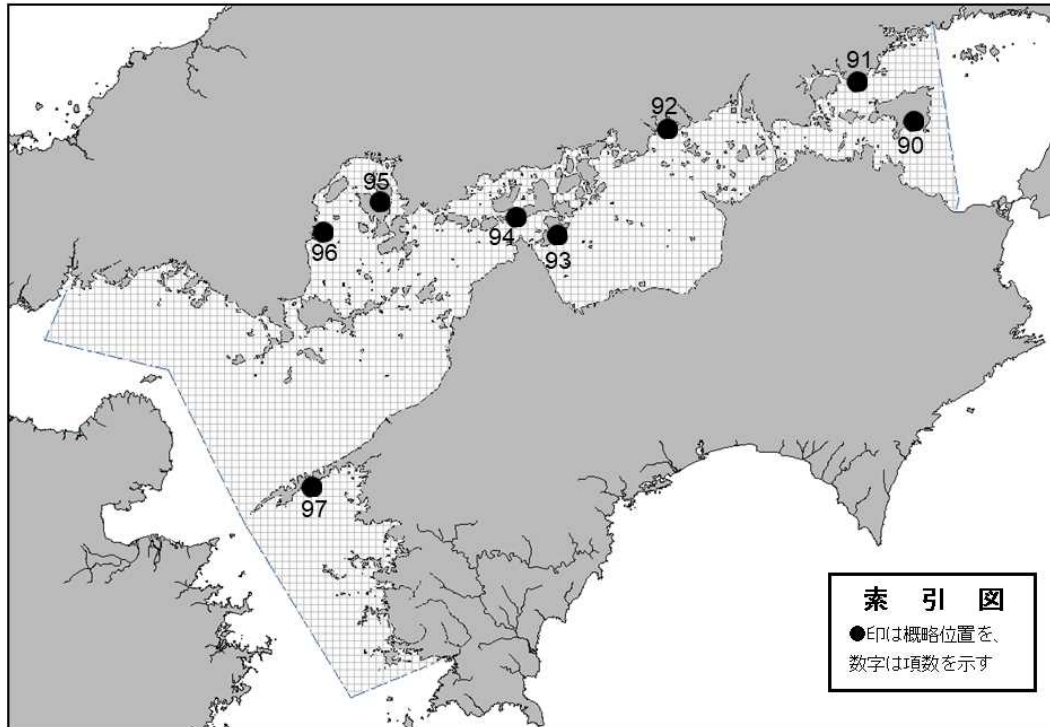
インターネットアドレス <https://www1.kaiho.mlit.go.jp/KAN6/>

FAXをご希望の場合は、海の相談室[電話(082)251-5111(内線2520)]まで。

◎情報の通知について

航海上重要な事項（航路標識の異変、航路障害物の存在等）及び水路図誌の内容と相違する事柄に気付かれた方は、第六管区海上保安本部又は海上保安部署等に連絡をお願いいたします。

◎水路通報に関するお問い合わせは第六管区海上保安本部[電話(082)251-5111(内線2515)]まで。



～海の事件・事故は 118番へ～



★3年90項 瀬戸内海 — 小豆島、内海港付近 花火打ち上げ  
 期間 令和3年3月27日の1930～2000  
 区域 34-28-01N 134-16-32Eの地点を中心とする  
 半径200mの円内  
 備考 警戒船を配置  
 海図 W137A-JP137A  
 出所 小豆島海上保安署



★3年91項 瀬戸内海 — 岡山水道、犬島北方 海上作業  
 期間 令和3年3月25日～4月14日(予備日15日～23日)の日出～日没  
 区域 (1)～(5)を結ぶ線、(6)～(10)を結ぶ線及び陸岸により囲まれる区域  
 (1) 34-35-20N 134-06-11E(岸線上)  
 (2) 34-35-09N 134-06-25E  
 (3) 34-35-00N 134-06-26E  
 (4) 34-34-07N 134-06-13E  
 (5) 34-33-58N 134-06-13E(岸線上)  
 (6) 34-33-58N 134-06-01E(岸線上)  
 (7) 34-34-07N 134-06-01E  
 (8) 34-35-00N 134-06-15E  
 (9) 34-35-05N 134-06-14E  
 (10) 34-35-14N 134-06-02E(岸線上)  
 備考 (1) 海底地形調査及び磁気探査作業等を行う  
 (2) 作業船はサイドスキャンソナー又は、  
 磁気探査台船をえい航する(えい航長最大約80m)  
 (3) 潜水作業を伴う  
 (4) 警戒船を配置  
 海図 W1114-W153-JP153  
 出所 第六管区海上保安本部



★3年92項 瀬戸内海 — 福山港 岸壁築造工事等

六管区水路通報2年46号585項関連

期 間 令和3年8月31日(予備日を含む)までの日出～日没

1. 岸壁築造工事

区域1 4地点を結ぶ線及び陸岸により囲まれる区域

- (1) 34-26-02N 133-26-20E(岸線上)
- (2) 34-25-58N 133-26-28E
- (3) 34-25-49N 133-26-22E
- (4) 34-25-54N 133-26-12E(岸線上)

2. 重量物荷役作業

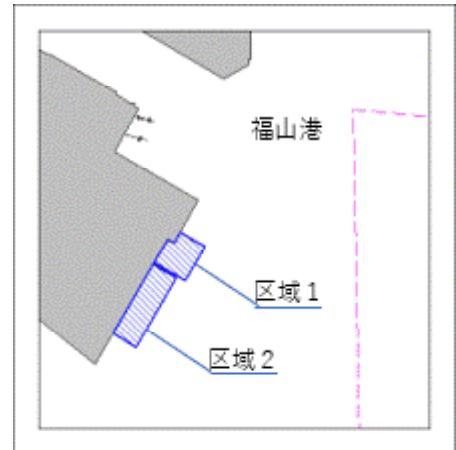
区域2 4地点を結ぶ線及び陸岸により囲まれる区域

- (1) 34-25-54N 133-26-11E(岸線上)
- (2) 34-25-50N 133-26-19E
- (3) 34-25-32N 133-26-06E
- (4) 34-25-35N 133-25-58E(岸線上)

- 備 考 (1) 工事区域を示す黄色灯付浮標を設置  
 (2) 潜水作業を伴う  
 (3) 警戒船を配置

海 図 W1137-JP1137

出 所 福山港長



★3年93項 瀬戸内海 — 備後灘、大島東岸 簡易灯存在

六管区水路通報3年9号71項関連

位置1 34-09-03.7N 133-04-59.2E(防波堤先端)、赤色灯(4秒1閃光)

位置2 34-07-56.7N 133-03-40.7E(防波堤先端)、赤色灯(4秒1閃光)

位置3 34-07-55.7N 133-03-41.3E(離岸堤北端)、緑色灯(4秒1閃光)

位置4 34-07-54.8N 133-03-40.2E(離岸堤南端)、赤色灯(4秒1閃光)

海 図 W104-JP104

出 所 第六管区海上保安本部



★3年94項 瀬戸内海 — 大三島西方 浅所存在

位置1 34-11-32.9N 132-56-35.3E、水深約11.4m

位置2 34-11-41.6N 132-56-30.1E、水深約19.2m

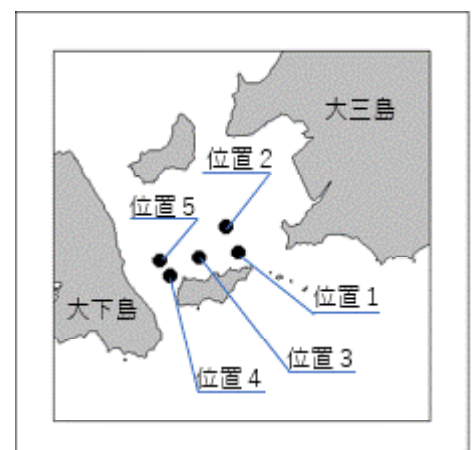
位置3 34-11-31.2N 132-56-19.1E、水深約1.3m

位置4 34-11-24.6N 132-56-07.1E、水深約12.2m

位置5 34-11-30.0N 132-56-03.0E、水深約11.9m

海 図 W103-W104-JP104-W141-JP141

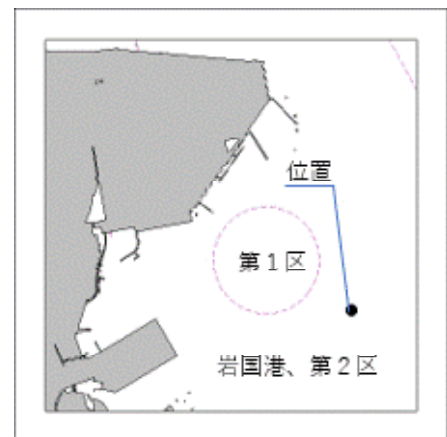
出 所 第六管区海上保安本部



★3年95項 瀬戸内海 — 広島湾、江田島湾 護岸改修工事  
 期間 令和3年4月1日～令和4年3月31日(予備日を含む)の日出～日没  
 位置 34-14-38N 132-28-13E  
 備考 (1) 工事区域を示す黄色灯付浮標を設置  
 (2) 潜水作業を伴う  
 (3) 警戒船を配置  
 海図 W142-JP142  
 出所 第六管区海上保安本部



★3年96項 瀬戸内海 — 岩国港、第2区 水中障害物存在  
 位置 34-11-26N 132-15-13E付近  
 備考 錨及び錨鎖  
 海図 W1136-W113  
 出所 岩国海上保安署



★3年97項 豊後水道 — 佐田岬東方 洗岩等存在  
 1. 洗岩  
 位置1 33-26-27N 132-15-55E付近  
 位置2 33-26-25N 132-15-52E付近  
 2. 魚礁  
 位置3 33-25-06.4N 132-13-42.6E、最浅水深約23.7m  
 海図 W156-W1102-JP1102  
 出所 第六管区海上保安本部

