

令和3年1月29日

第六管区海上保安本部

## 【目次】

第23項	瀬戸内海	備讃瀬戸、本島北方	水路測量
第24項	瀬戸内海	阿伏兔瀬戸、千年港東方	工事中防波堤存在等
第25項	瀬戸内海	新居浜港、新居浜区、第4区	埋立て完成
第26項	瀬戸内海	安芸灘、菊間港南西方	魚礁設置
第27項	瀬戸内海	呉港、広区付近	海上作業
第28項	瀬戸内海	伊予灘、三机港及び付近	防波堤存在
第29項	豊後水道	佐田岬東方	浅所存在

◎この通報の位置情報は「世界測地系WGS-84」です。

◎この通報はインターネット、電子メール（インターネットで登録）で配信しています。

また、航行警報もインターネットで入手できます。

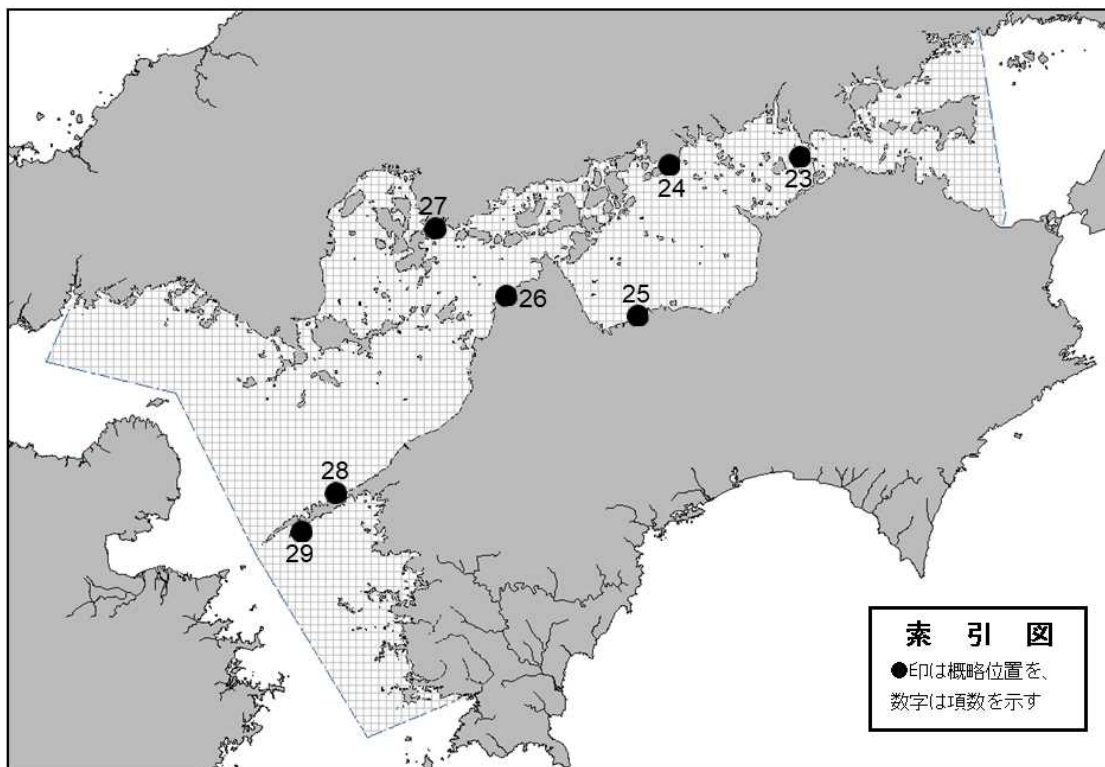
インターネットアドレス <https://www1.kaiho.mlit.go.jp/KAN6/>

FAXをご希望の場合は、海の相談室[電話(082)251-5111(内線2520)]まで。

◎情報の通知について

航海上重要な事項（航路標識の異変、航路障害物の存在等）及び水路図誌の内容と相違する事柄に気付かれた方は、第六管区海上保安本部又は海上保安部署等に連絡をお願いいたします。

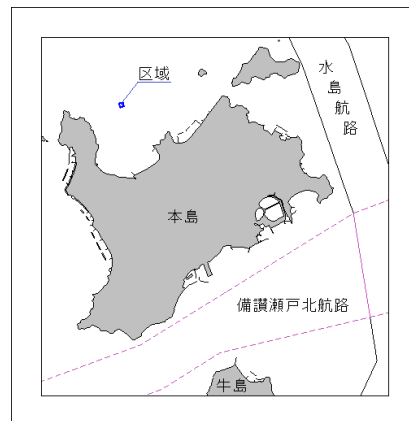
◎水路通報に関するお問い合わせは第六管区海上保安本部[電話(082)251-5111(内線2515)]まで。



～海の事件・事故は 118番へ～

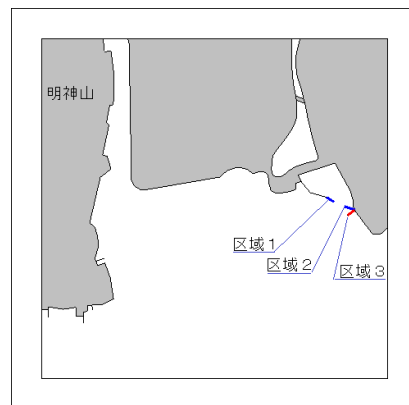


★3年23項 瀬戸内海 — 備讃瀬戸、本島北方 水路測量  
 期間 令和3年2月15日～3月10日のうち2日間の日出～日没  
 区域 4地点により囲まれる区域  
 (1) 34-23-59N 133-45-41E  
 (2) 34-23-59N 133-45-43E  
 (3) 34-23-57N 133-45-44E  
 (4) 34-23-57N 133-45-42E  
 備考 作業船は「白紅白」の燕尾旗を掲揚  
 海図 W1122-W1116-W137B-JP137B  
 出所 第六管区海上保安本部



★3年24項 瀬戸内海 — 阿伏兔瀬戸、千年港東方 工事中防波堤存在等

1. 工事中防波堤存在
  - 区域1 2地点を結ぶ線を中心とした幅約3mの区域  
 (1) 34-22-45.4N 133-19-52.5E  
 (2) 34-22-45.8N 133-19-51.7E(既存防波堤先端)
2. 防波堤存在
  - 区域2 2地点を結ぶ線を中心とした幅約3mの区域  
 (1) 34-22-45.0N 133-19-53.6E  
 (2) 34-22-44.7N 133-19-54.7E(岸線上)
3. 浮棧橋不存在
  - 区域3 2地点を結ぶ線  
 (1) 34-22-44.2N 133-19-53.9E  
 (2) 34-22-44.7N 133-19-54.7E(岸線上)



海図 W1118-W153-JP153  
 出所 第六管区海上保安本部

★3年25項 瀬戸内海 — 新居浜港、新居浜区、第4区 埋立て完成

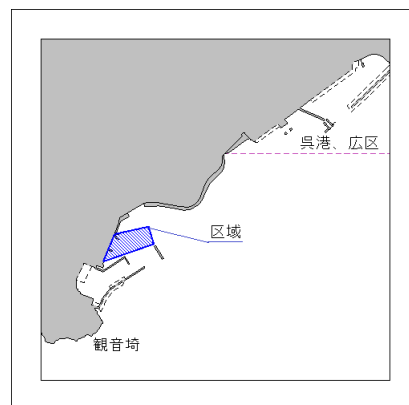
区域 付図のとおり  
 海図 W1120-JP1120-W1128  
 出所 第六管区海上保安本部



★3年26項 瀬戸内海 — 安芸灘、菊間港南西方 魚礁設置  
 位置 34-01-21.1N 132-48-36.9E  
 備考 鋼製、高さ約1.6m、20基  
 海図 W141-JP141-W1108-JP1108  
 出所 第六管区海上保安本部



★3年27項 瀬戸内海 — 呉港、広区付近 海上作業  
 期間 令和3年2月10日～3月15日(予備日を含む)の日出～日没  
 区域 4地点により囲まれる区域  
 (1) 34-12-01N 132-34-08E  
 (2) 34-12-02N 132-34-11E  
 (3) 34-12-00N 132-34-12E  
 (4) 34-11-59N 132-34-07E  
 備考 (1) 消波ブロックの据付作業  
 (2) 作業船のアンカーワイヤーが  
 水面下2mとなる位置に橙色浮標を設置  
 (3) 警戒船を配置  
 海図 W1111-W141-JP141-  
 W142-JP142  
 出所 第六管区海上保安本部



★3年28項 瀬戸内海 — 伊予灘、三机港及び付近 防波堤存在  
 区域1 2地点を結ぶ線を中心とする幅約5mの区域  
 (1) 33-28-30.2N 132-16-33.7E  
 (2) 33-28-28.9N 132-16-41.1E  
 区域2 3地点を結ぶ線を中心とする幅約15mの区域  
 (1) 33-27-39.2N 132-14-59.4E  
 (2) 33-27-49.5N 132-14-54.9E  
 (3) 33-27-50.8N 132-14-49.3E(岸線上)  
 海図 W1102-JP1102  
 出所 第六管区海上保安本部



★3年29項 豊後水道 — 佐田岬東方 浅所存在  
位置1 33-22-11.8N 132-08-21.5E、水深約0.8m  
位置2 33-22-08.0N 132-08-08.3E、水深約3.0m  
海図 W1218-W151-JP151-  
W1102-JP1102  
出所 第六管区海上保安本部

