

第四管区海上保安本部公示第 18 号

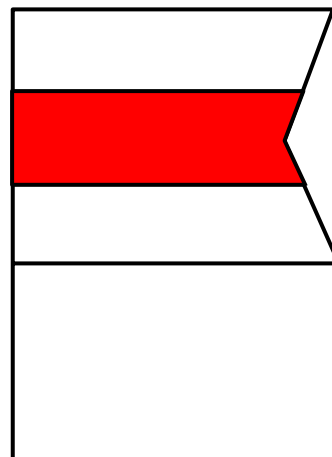
水路業務法第 8 条に基づき次のとおり公示する。

令和 6 年 7 月 24 日

第四管区海上保安本部長（公印省略）

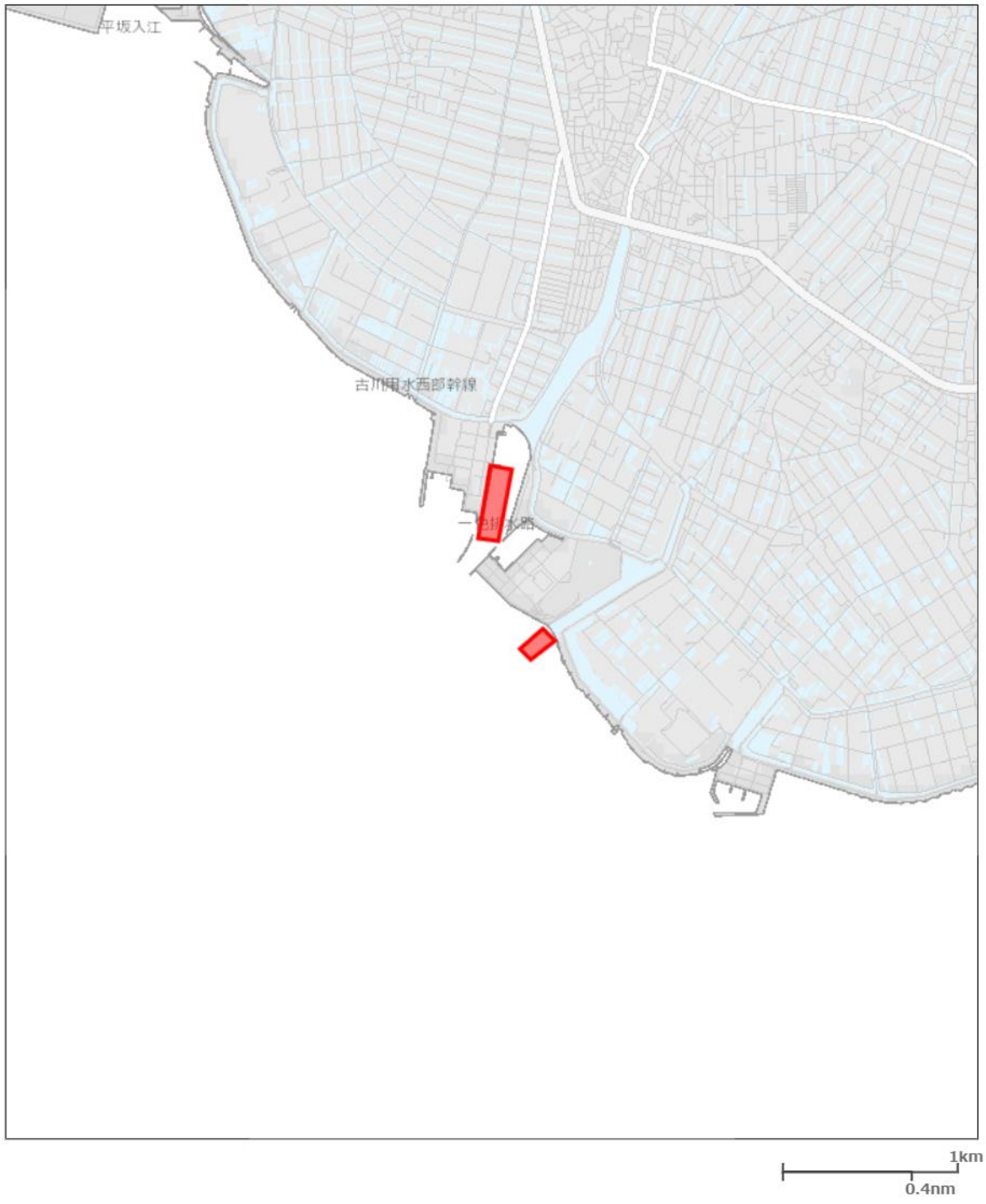
- 1 水路測量を実施する者の名称及び住所  
愛知県西三河建設事務所長 柚谷 正樹  
愛知県岡崎市明大寺本町一丁目 4 番地
- 2 水路測量を実施する区域及び期間  
別図に示すとおり  
令和 6 年 9 月 1 日～令和 6 年 9 月 30 日（うち 3 日間）
- 3 水路測量の実施方法  
GNSS による測位、音響測深機による測深。


- 4 航行船舶に対する措置  
測量船は、水路業務法第 17 条に基づき、  
水路業務法施行規則（昭和 25 年運輸省  
令第 55 号）第 6 条に定める標識を揚げる。



白  
紅  
白

# 別図



 調査区域

海洋状況表示システム (<https://www.msil.go.jp/>) を元に作図