

第四管区海上保安本部公示第15号

水路業務法第8条に基づき次のとおり公示する。

令和6年6月28日

第四管区海上保安本部長（公印省略）

1 水路測量を実施する者の名称及び住所

三重県伊勢建設事務所長 南 賢
三重県伊勢市勢田町628番地2

2 水路測量を実施する区域及び期間

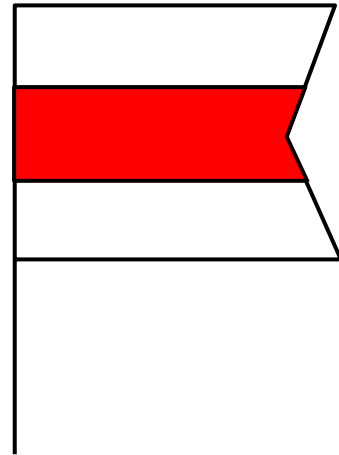
別図に示すとおり
令和6年7月5日～令和6年8月31日（うち10日間）

3 水路測量の実施方法

GNSSによる測位、マルチビーム音響測深機による測深。

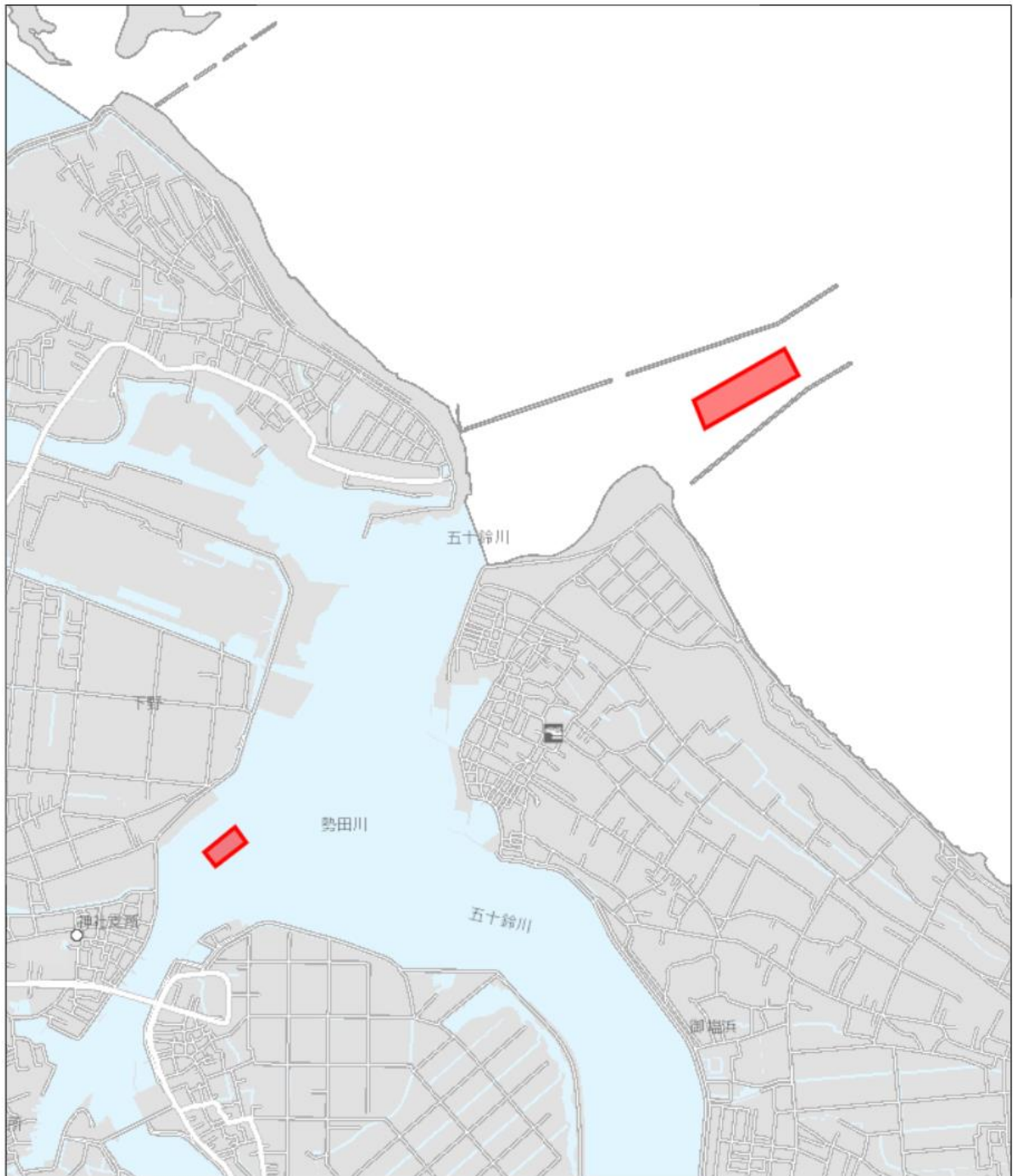
4 航行船舶に対する措置


測量船は、水路業務法第17条に基づき、
水路業務法施行規則（昭和25年運輸省
令第55号）第6条に定める標識を揚げる。



白
紅
白

別図



 調査区域

海洋状況表示システム (<https://www.msil.go.jp/>) を元に作図