

四管区海洋速報 (2019年第23号)

2019年12月13日発行

第四管区海上保安本部海洋情報部

Tel : 052-661-1611 (内線 : 2535)

URL : <http://www1.kaiho.mlit.go.jp/KAN4/index.html>

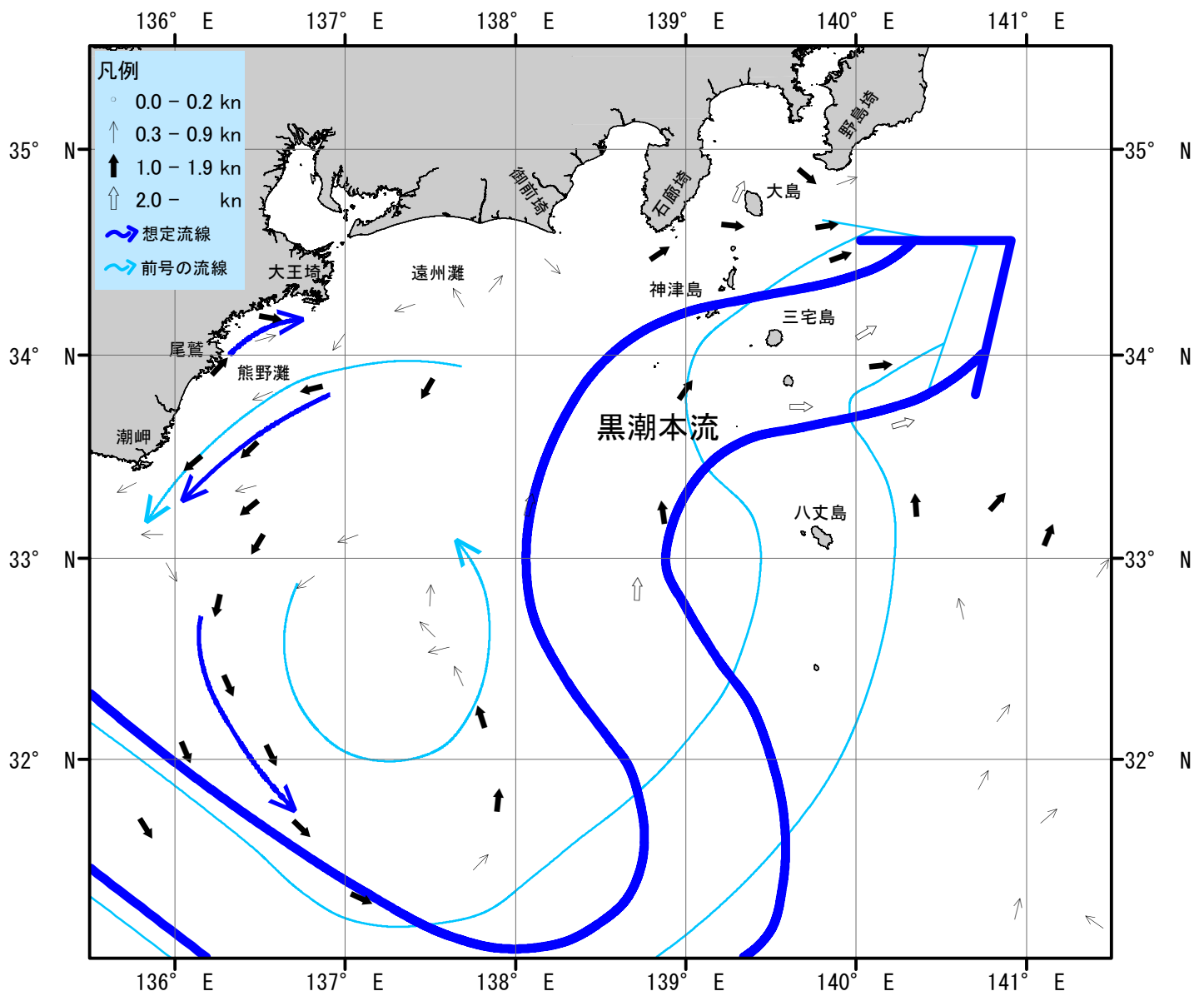
海況 : 黒潮流軸は、潮岬南85海里、大王埼南180海里、御前埼南225海里、石廊埼南175海里、八丈島西70海里を通り、東北東に流れている。

表面水温は、黒潮流域及びその沖合21~24℃台となっており、遠州灘沿岸域では16~23℃台、熊野灘沿岸域では19~21℃台となっている。

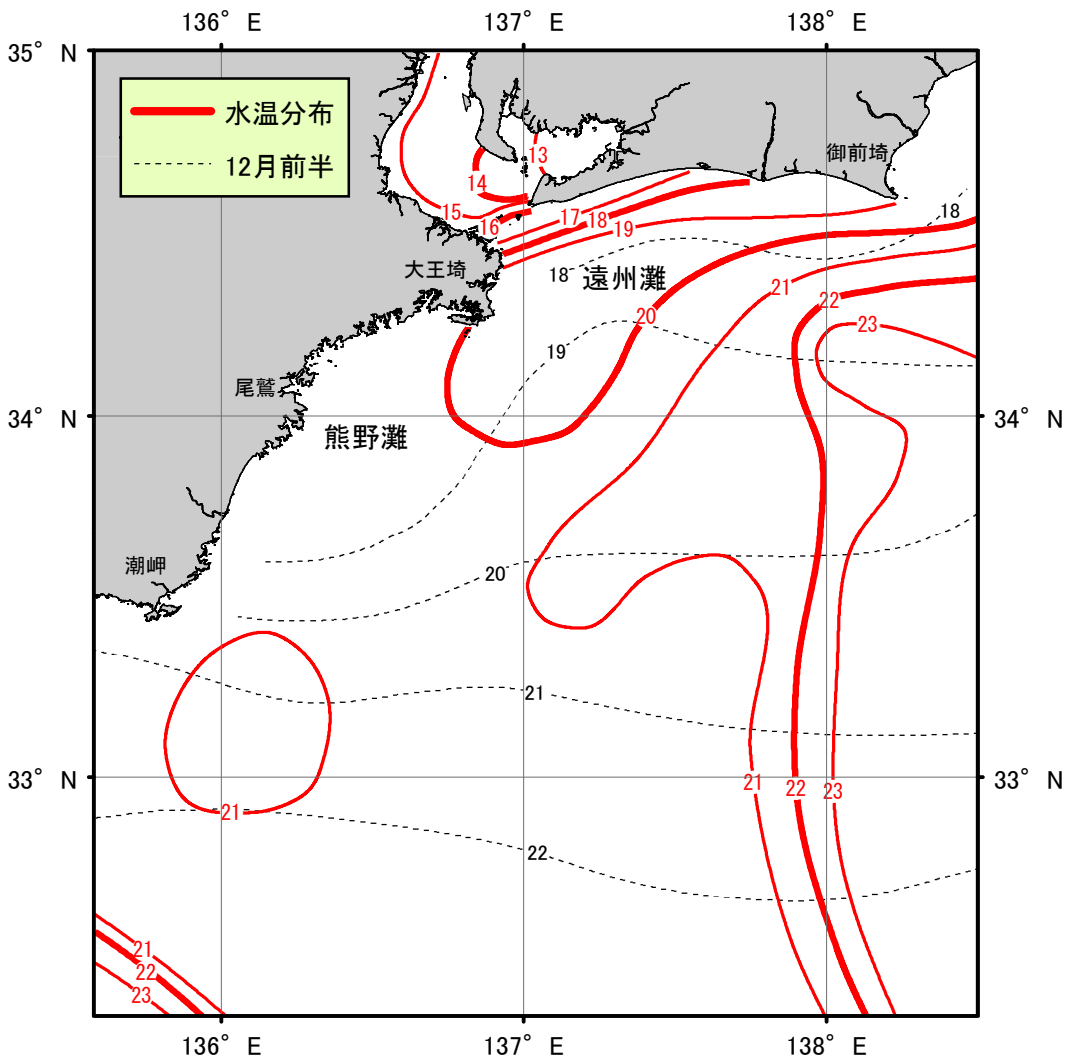
・伊勢湾内の水温・・・13~18℃台 (平年より1℃高め)

・三河湾内の水温・・・12~13℃台 (平年並み)

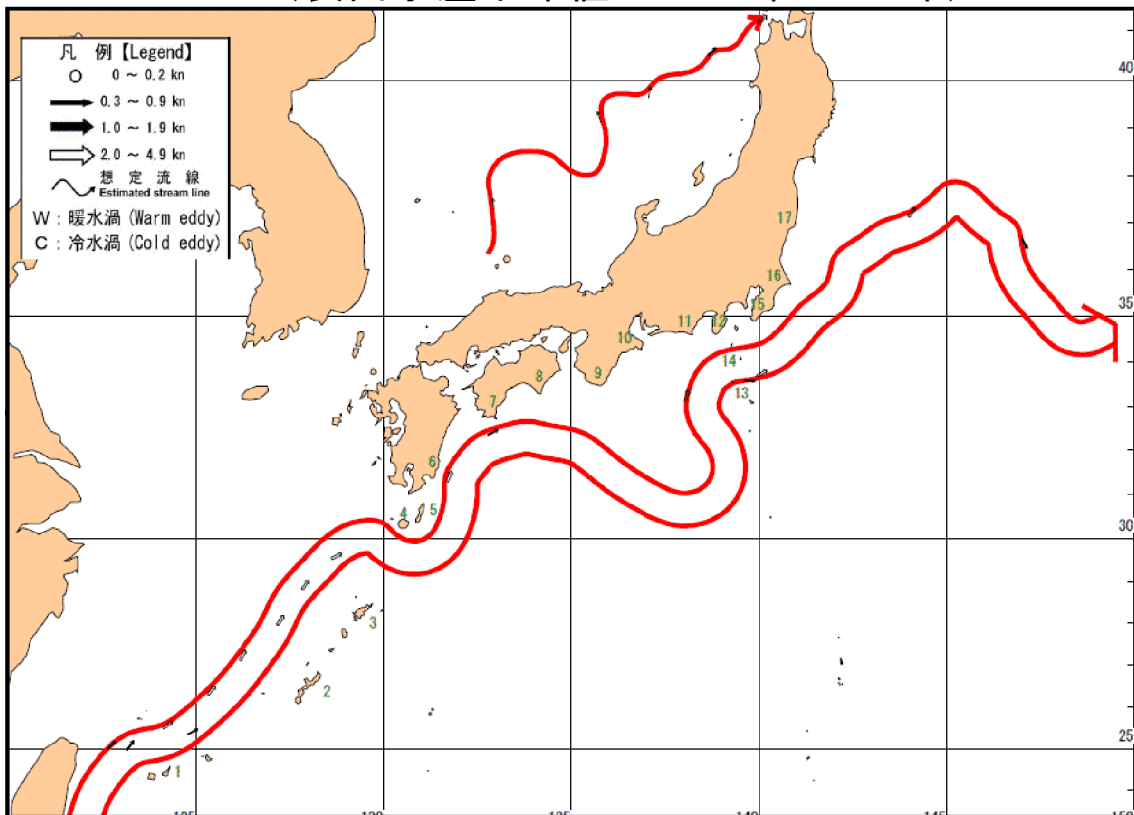
(平年値 : 1992年~2018年の12月前半平均値)



海流図 (観測期間 : 2019年11月22日-2019年12月12日)



表面水温分布図 (°C) (観測期間：2019年11月22日-2019年12月12日)
 (表面水温平年値：1940年-1993年)



海上保安庁「海洋速報令和元年第229号」
 黒潮流路 (観測期間：令和元年12月4日-令和元年12月11日)

商船三井「SENSHUMARU」・「ALZUBARAH」・「ALWAJBAH」・「KAZUSA」・「EMERALD ACE」・「ENERGYNAVIGATOR」、
 東海汽船「さるびあ丸」・「橘丸」、静岡県立焼津水産高校「やいづ」、千葉県立水産高校「千潮丸」、東京海洋大学「海鷹丸」、
 徳島県水産試験場「とくしま」、和歌山県水産試験場「きのくに」、愛知県水産試験場「海幸丸」、三重水産研究所「あさま」、
 防衛庁、気象庁、海上保安庁、気象衛星「NOAA」