

四管区海洋速報 (2019年第22号)

2019年11月22日発行

第四管区海上保安本部海洋情報部

Tel : 052-661-1611 (内線 : 2535)

URL : <http://www1.kaiho.mlit.go.jp/KAN4/index.html>

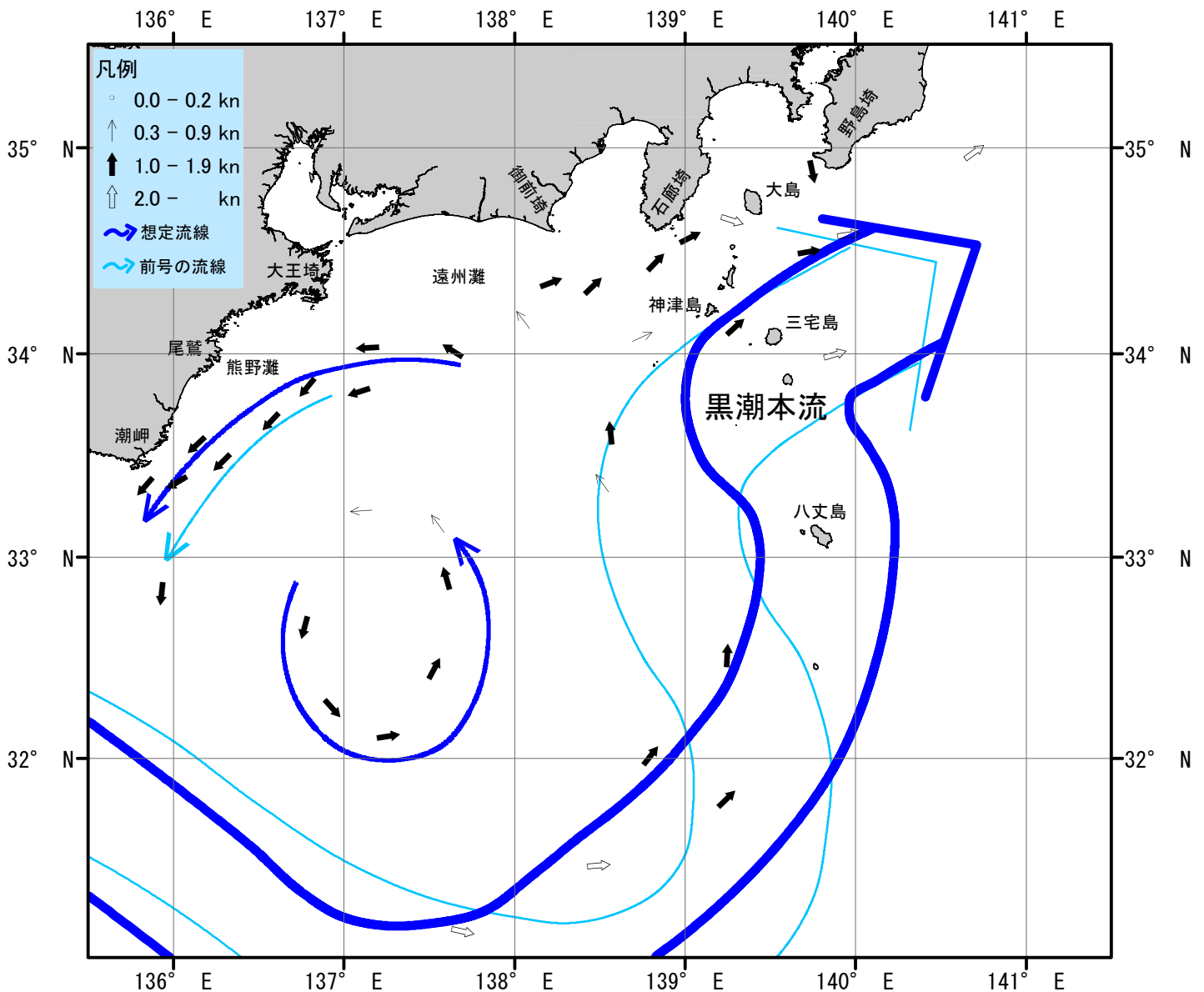
海況 : 黒潮流軸は、潮岬南100海里、大王埼南190海里、御前埼南215海里、石廊埼南170海里、八丈島付近を通り、東北東に流れている。

表面水温は、黒潮流域及びその沖合22~25℃台となっており、遠州灘沿岸域では20~24℃台、熊野灘沿岸域では21~23℃台となっている。

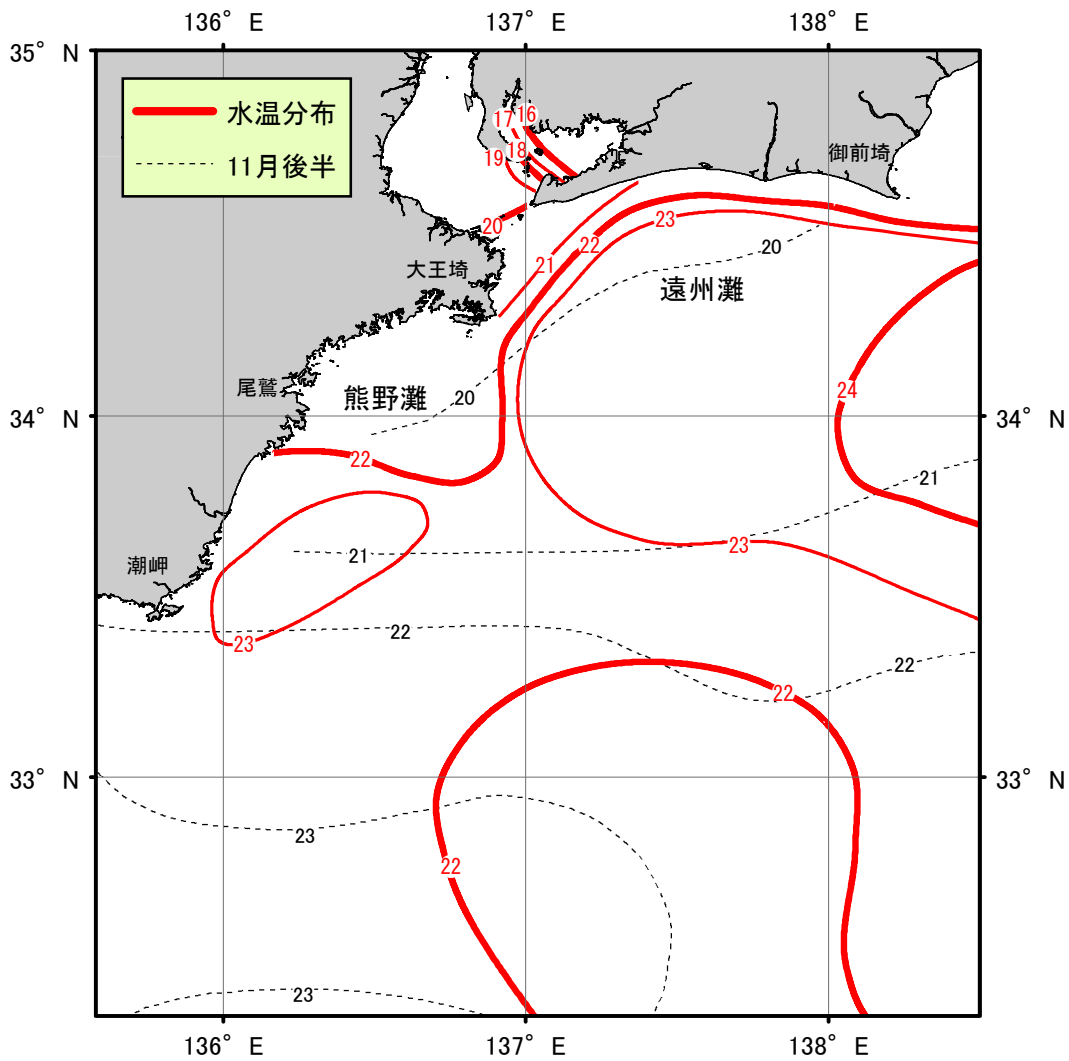
・伊勢湾内の水温・・・19~20℃台 (平年より3℃高め)

・三河湾内の水温・・・15~18℃台 (平年より1℃高め)

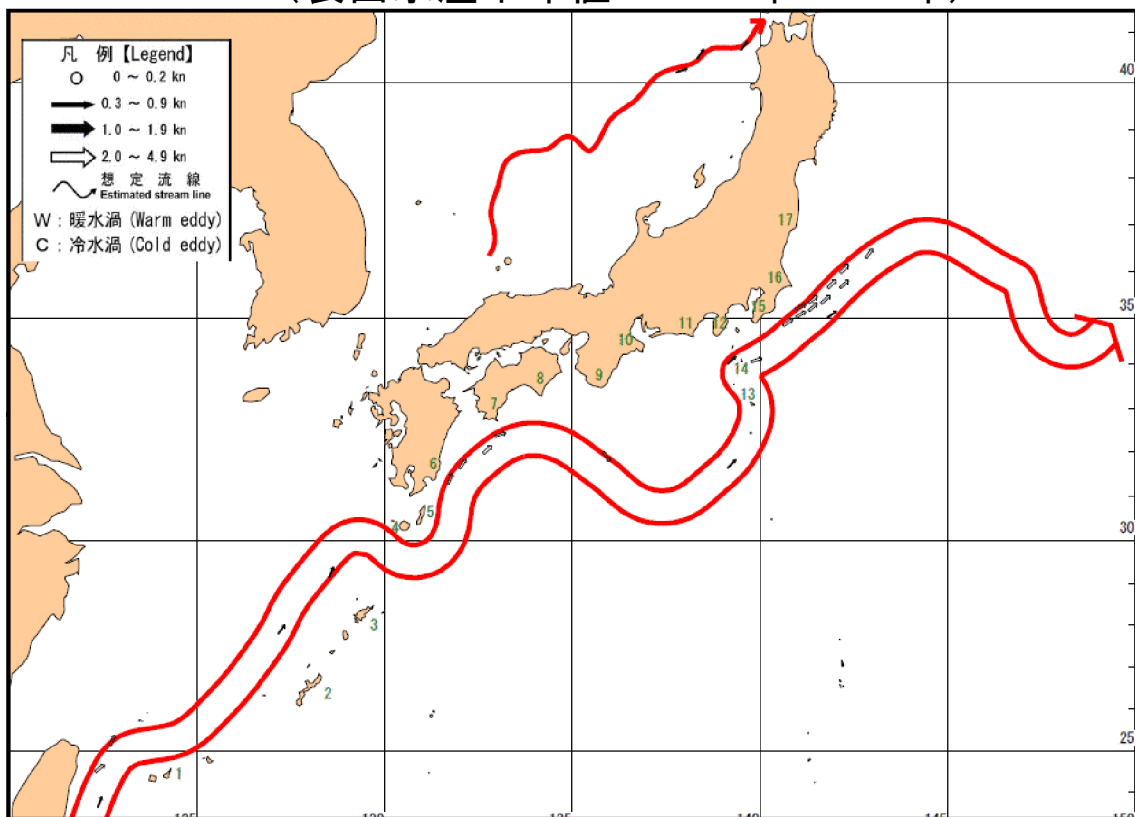
(平年値 : 1992年~2018年の11月後半平均値)



海流図 (観測期間 : 2019年11月8日-2019年11月21日)



表面水温分布図 (°C) (観測期間：2019年11月8日-2019年11月21日)
 (表面水温平年値：1940年-1993年)



海上保安庁「海洋速報令和元年第214号」
 黒潮流路 (観測期間：令和元年11月13日-令和元年11月20日)

商船三井「ALBIDDA」・「ENERGYNAVIGATOR」・「ONECOMPETENCE」・「SUZUKASAN」・「SEAODYSSEY」・「KURENAI」・
 「EMINENT ACE」、東海汽船「さるびあ丸」、宮崎県立宮崎海洋高校「進洋丸」、水産総合研究センター「蒼鷹丸」、
 愛知県水産試験場「海幸丸」、和歌山県水産試験場「きのくに」、三重県水産研究所、気象庁、海上保安庁、気象衛星「NOAA」