

# 四管区海洋速報 (2019年第21号)

2019年11月8日発行

第四管区海上保安本部海洋情報部

Tel : 052-661-1611 (内線 : 2535)

URL : <http://www1.kaiho.mlit.go.jp/KAN4/index.html>

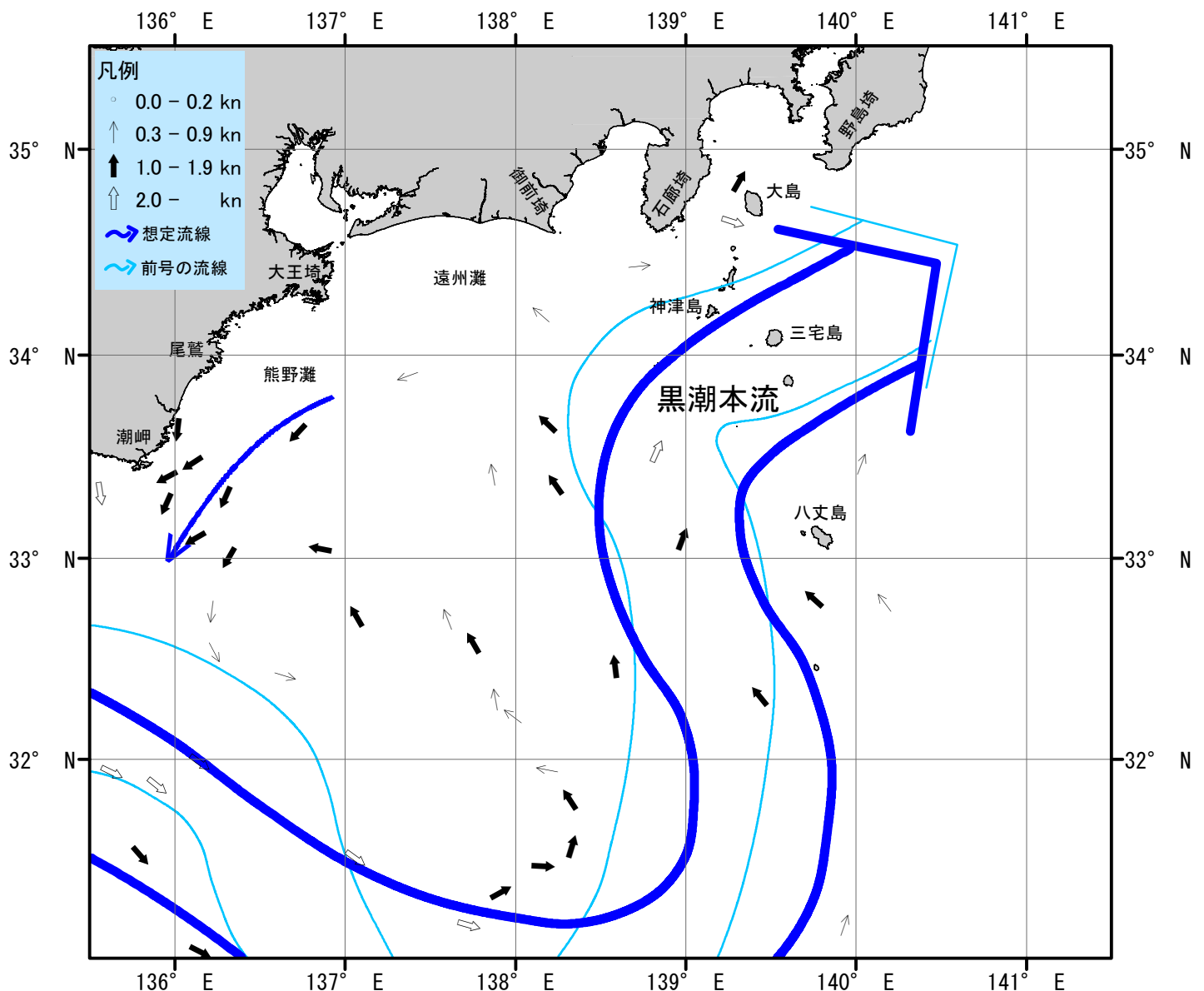
海況 : 黒潮流軸は、潮岬南100海里、大王埼南185海里、御前埼南215海里、石廊埼南165海里、八丈島西50海里を通り、東北東に流れている。

表面水温は、黒潮流域及びその沖合25~26℃台となっており、遠州灘沿岸域では22~24℃台、熊野灘沿岸域では22~24℃台となっている。

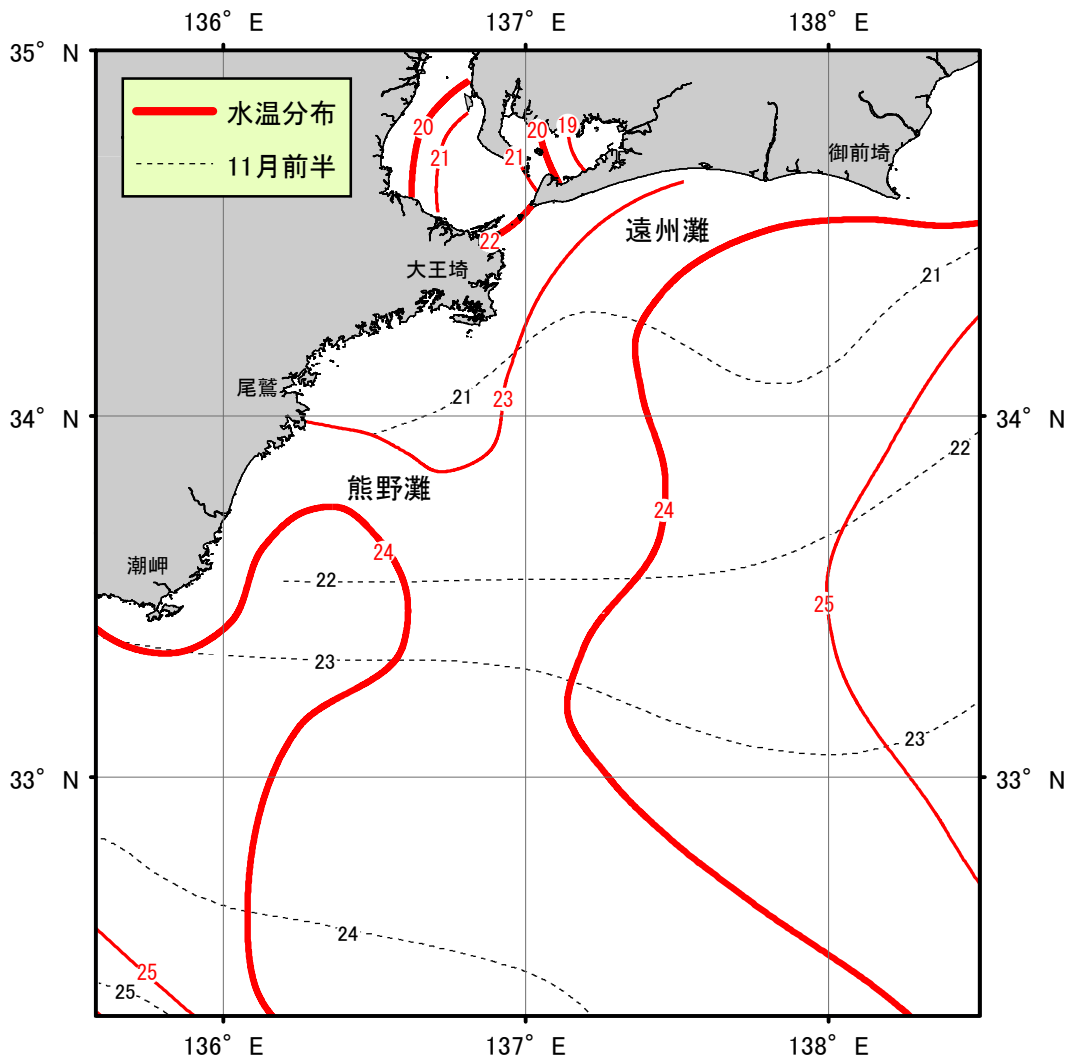
・伊勢湾内の水温・・・19~22℃台 (平年より2℃高め)

・三河湾内の水温・・・18~20℃台 (平年より1℃高め)

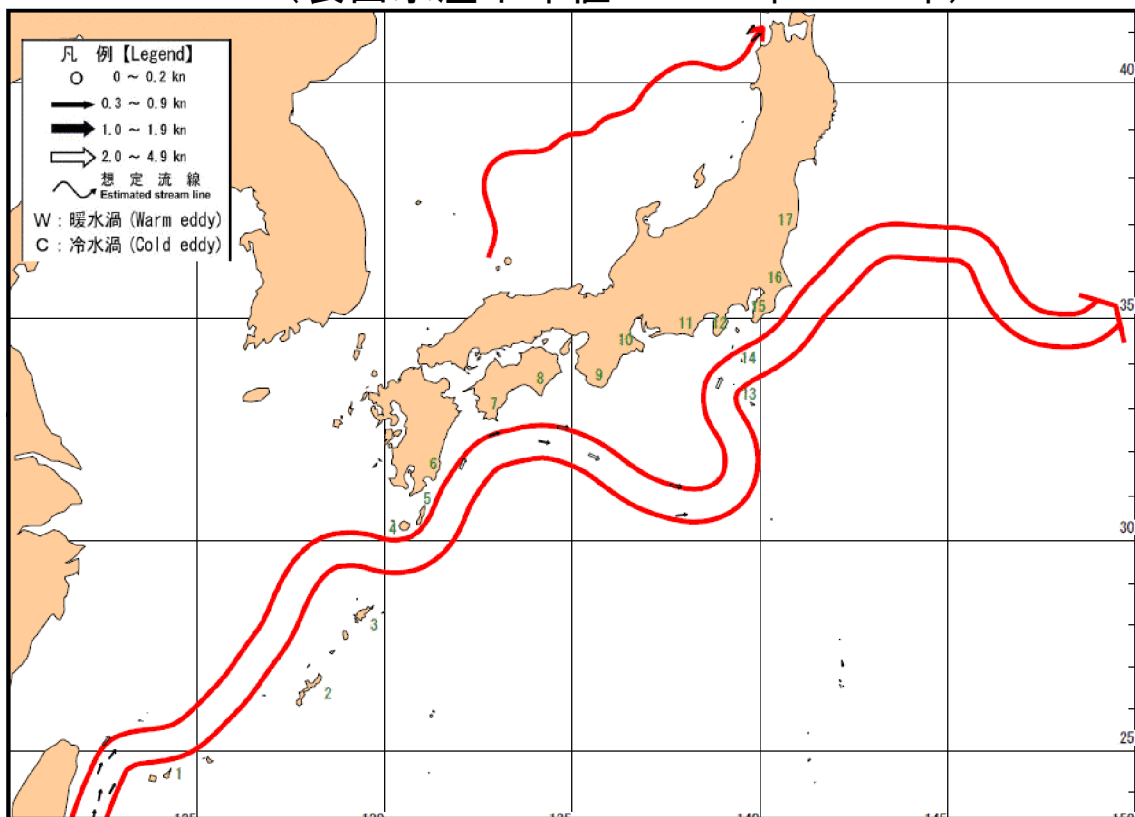
(平年値 : 1992年~2018年の11月前半平均値)



海流図 (観測期間 : 2019年10月25日-2019年11月7日)



表面水温分布図 (°C) (観測期間：2019年10月25日-2019年11月7日)  
 (表面水温平年値：1940年-1993年)



海上保安庁「海洋速報令和元年第204号」  
 黒潮流路 (観測期間：令和元年10月30日-令和元年11月6日)

商船三井「ALZUBARAH」・「ALWAJBAB」・「ALWAKRAH」・「ENERGYNAVIGATOR」・「EAGLETRADER」・「ENERGYPROGRESS」・  
 「ENERGYFRONTIER」・「SHIZUKISAN」・「KASHIMASAN」・「AWOBASANMARU」、小笠原海運「おがさわら丸」、  
 東海汽船「さるびあ丸」・「橘丸」、静岡県立焼津水産高校「やいづ」、和歌山県水産試験場「きのくに」、  
 愛知県水産試験場「海幸丸」、三重県水産研究所、防衛省、気象庁、海上保安庁、気象衛星「NOAA」