

四管区海洋速報（2019年第20号）

2019年10月25日発行

第四管区海上保安本部海洋情報部

Tel : 052-661-1611 (内線 : 2535)

URL : <http://www1.kaiho.mlit.go.jp/KAN4/index.html>

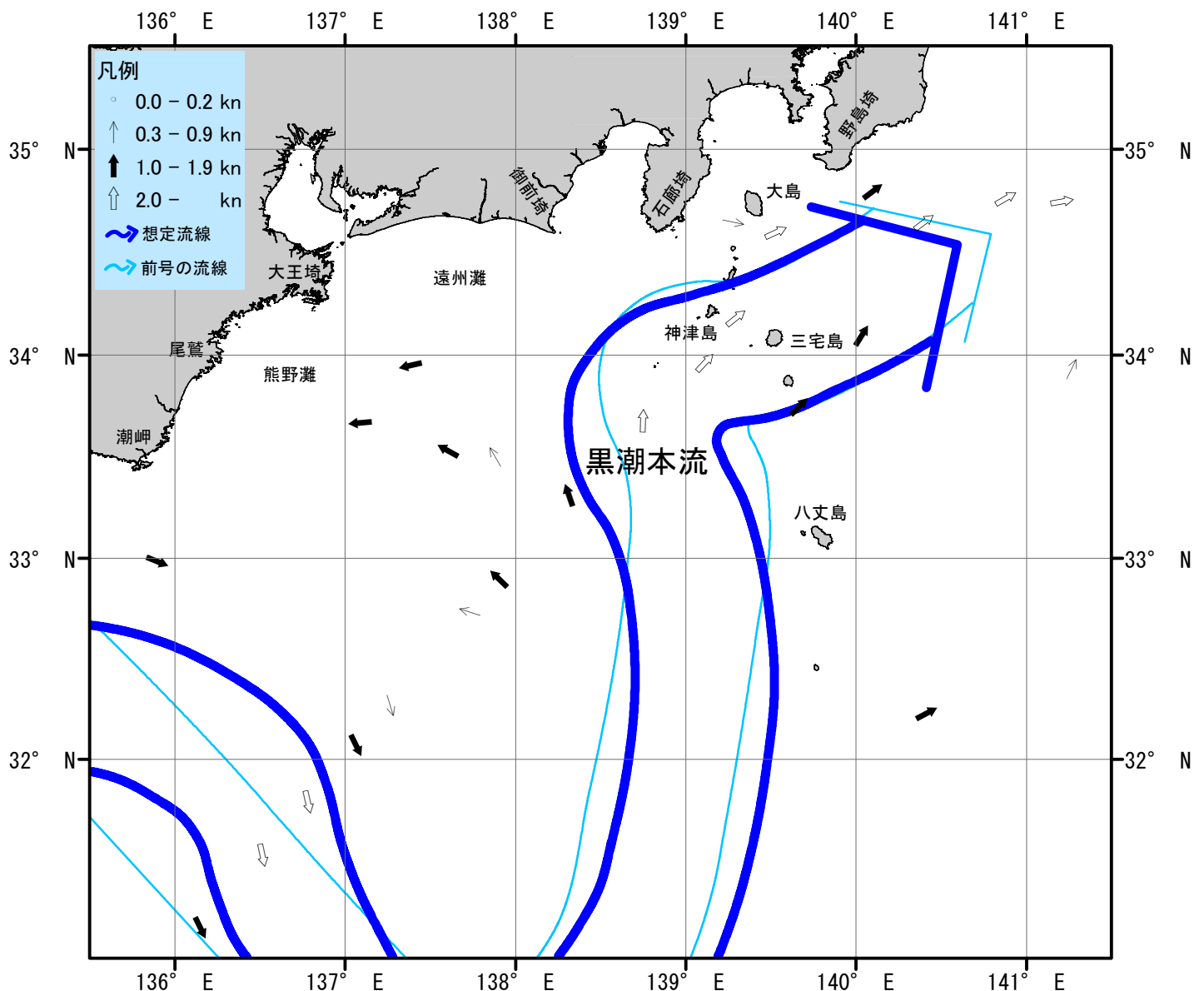
海況：黒潮流軸は、潮岬南65海里、大王埼南200海里、御前埼南240海里、石廊埼南185海里、八丈島西45海里を通り、東北東に流れている。

表面水温は、黒潮流域及びその沖合25～27℃台となっており、遠州灘沿岸域では22～25℃台、熊野灘沿岸域では23～25℃台となっている。

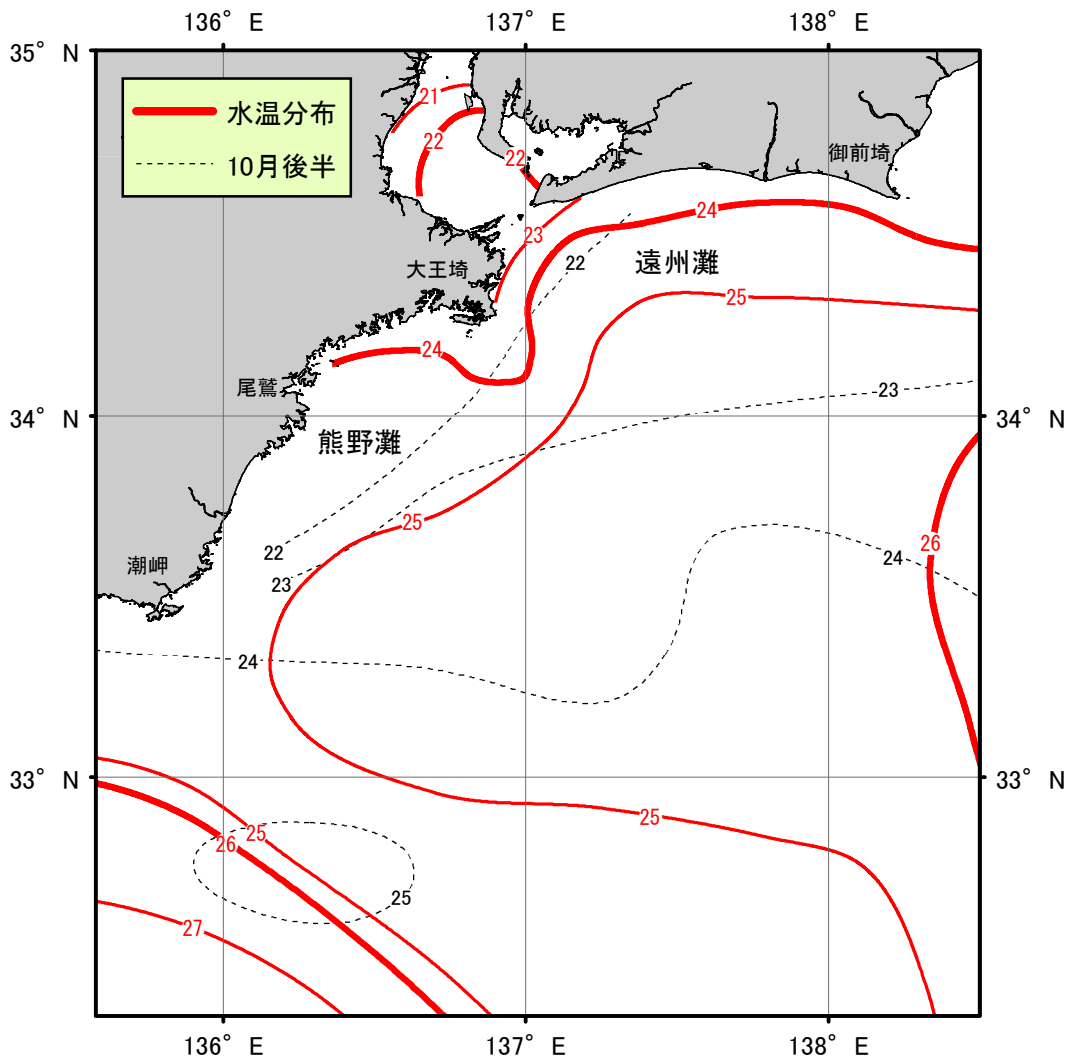
・伊勢湾内の水温・・・20～23℃台（平年並み）

・三河湾内の水温・・・21℃台（平年並み）

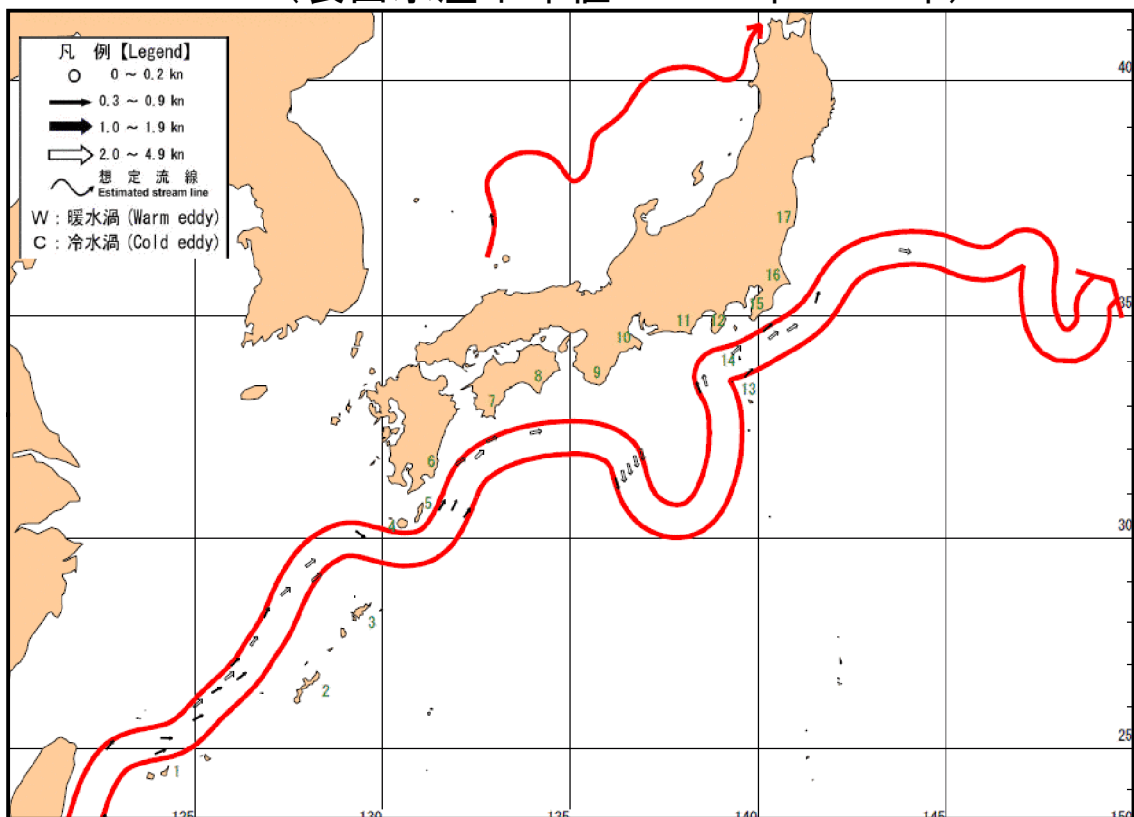
（平年値：1992年～2018年の10月後半平均値）



海流図（観測期間：2019年10月11日-2019年10月24日）



表面水温分布図 (°C) (観測期間：2019年10月11日-2019年10月23日)
 (表面水温平年値：1940年-1993年)



海上保安庁「海洋速報令和元年第195号」
 黒潮流路 (観測期間：令和元年10月16日-令和元年10月23日)

商船三井「SENSHUMARU」・「ENERGYFRONTIER」・「YUFUSAN」・「ENERGYLIBERTY」・「EAGLETRADER」、千葉県立水産高校「千潮丸」、小笠原海運「おがさわら丸」、東海汽船「さるびあ丸」・「橘丸」、海洋研究開発機構「白鳳丸」、三重水産研究所「あさま」、防衛省、気象庁、海上保安庁、気象衛星「NOAA」