

# 四管区海洋速報 (2019年第18号)

2019年9月27日発行

第四管区海上保安本部海洋情報部

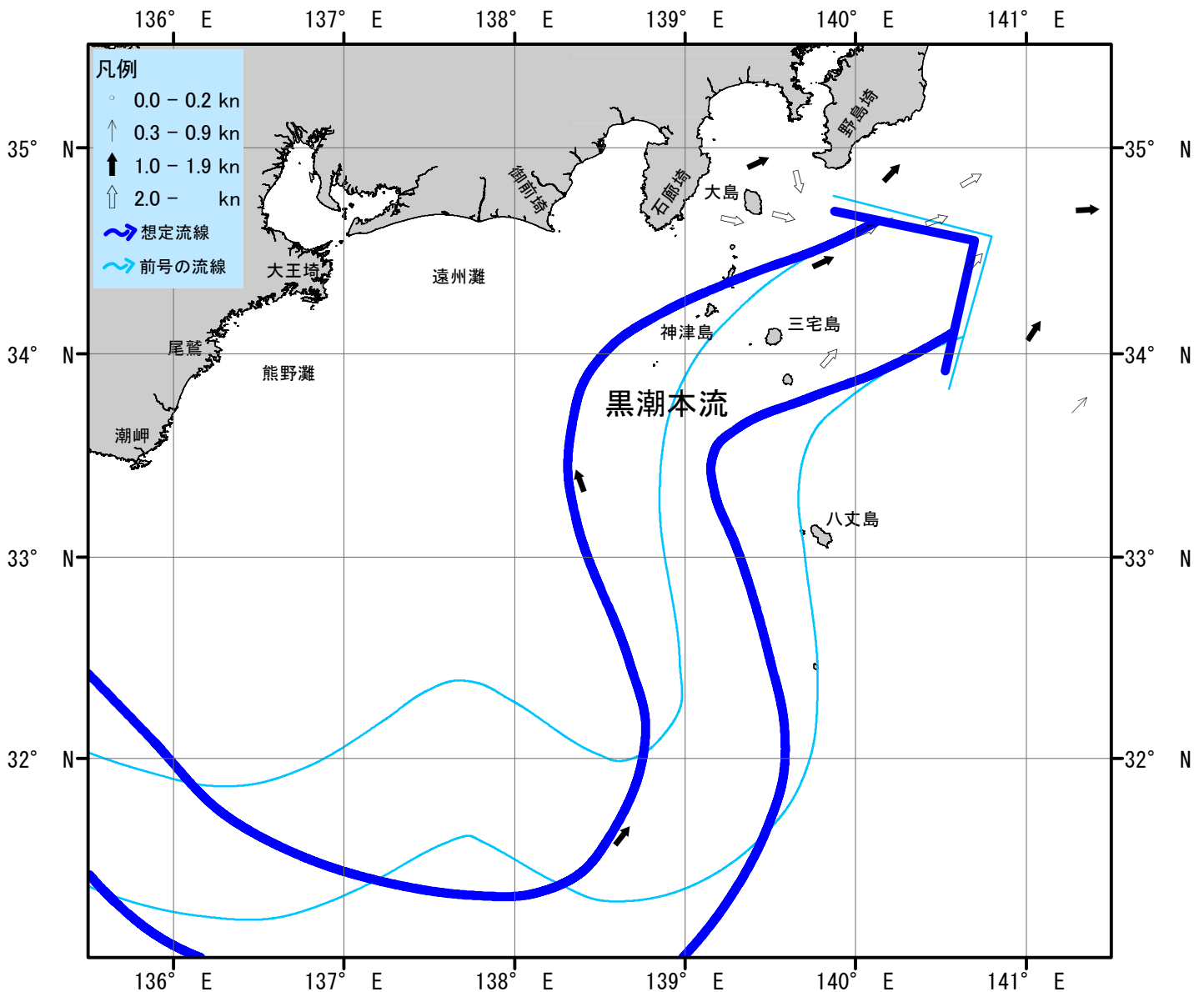
Tel : 052-661-1611 (内線 : 2535)

URL : <http://www1.kaiho.mlit.go.jp/KAN4/index.html>

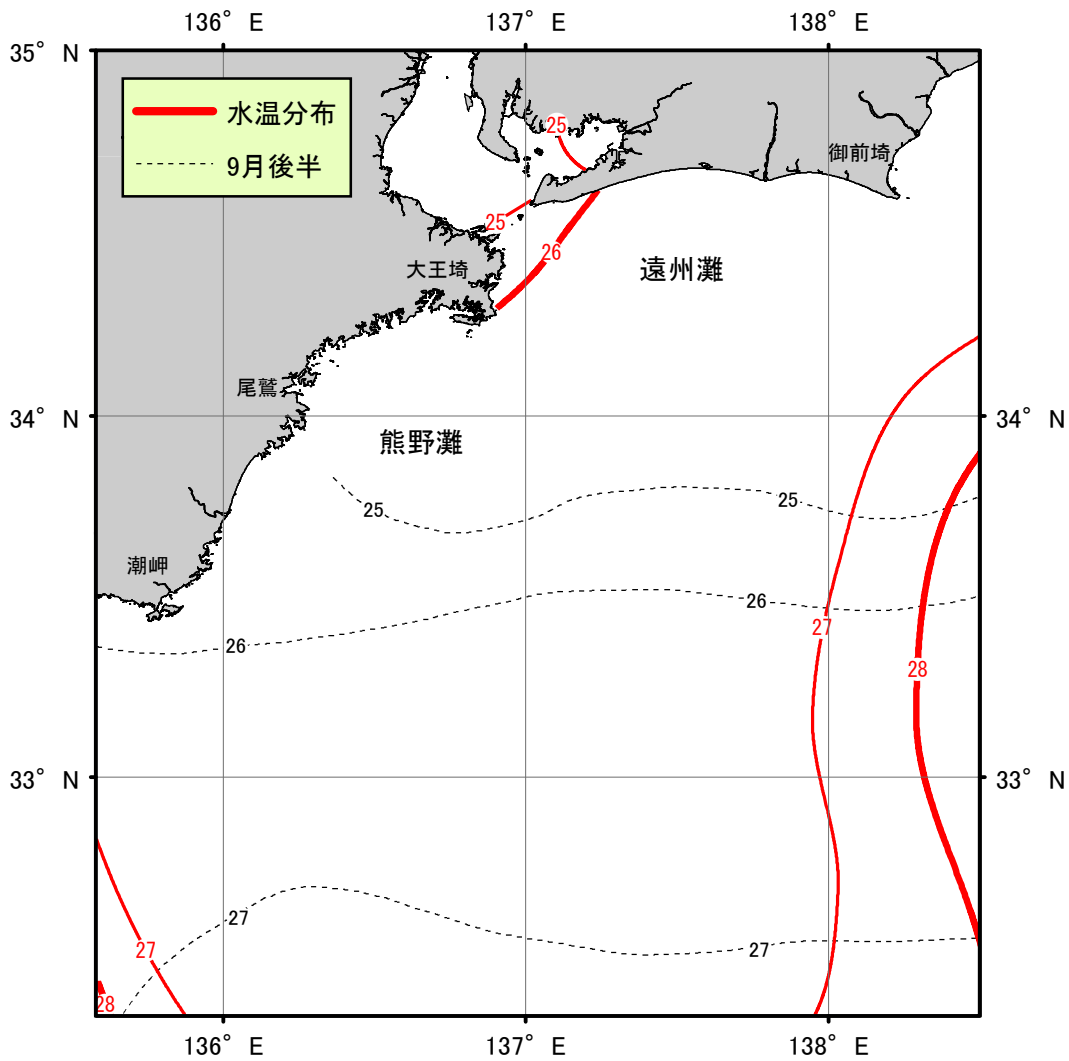
海況 : 黒潮流軸は、潮岬南南東115海里、大王埼南南東195海里、御前埼南190海里、石廊埼南145海里、八丈島西北西60海里を通り、東北東に流れている。

表面水温は、黒潮流域及びその沖合27~29℃台となっており、遠州灘沿岸域では25~26℃台、熊野灘沿岸域では26℃台となっている。

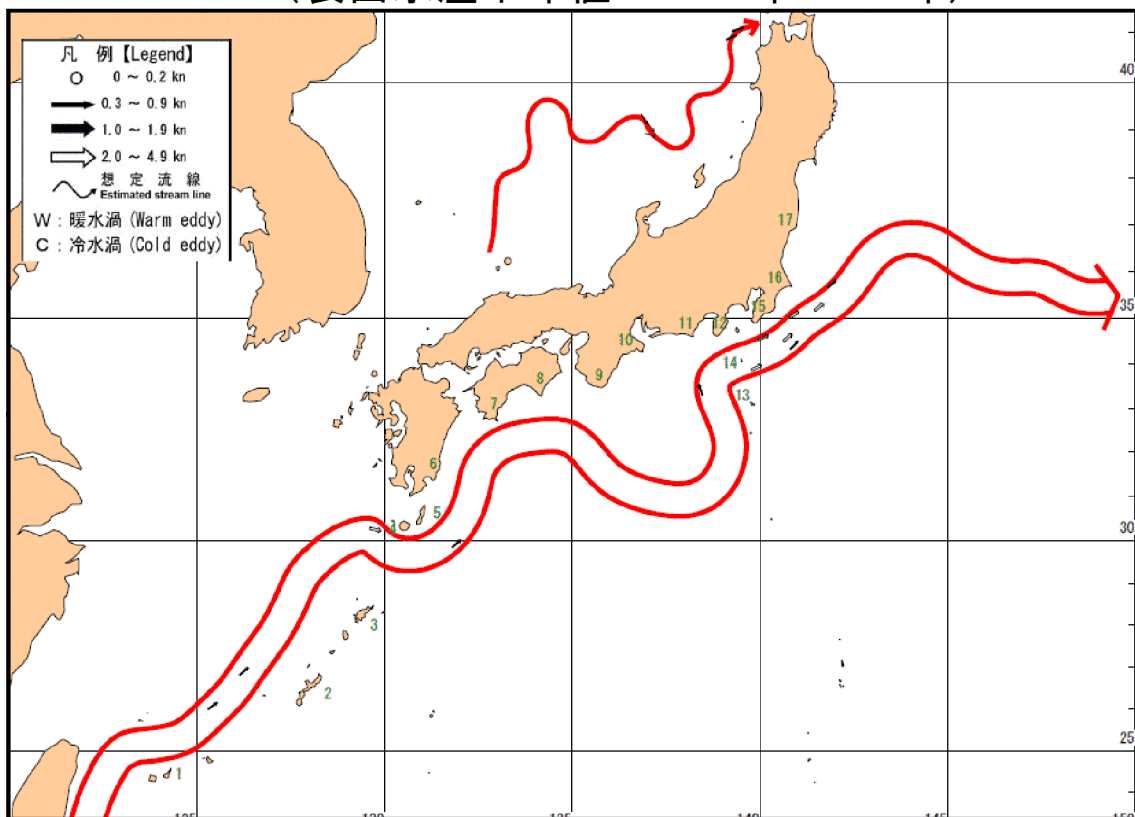
- ・伊勢湾内の水温・・・24~25℃台 (平年並み)
- ・三河湾内の水温・・・24~25℃台 (平年並み)
- (平年値 : 1992年~2018年の9月後半平均値)



海流図 (観測期間 : 2019年9月13日-2019年9月26日)



表面水温分布図 (°C) (観測期間：2019年9月13日-2019年9月26日)  
 (表面水温平年値：1940年-1993年)



海上保安庁「海洋速報令和元年第177号」  
 黒潮流路 (観測期間：令和元年9月18日-令和元年9月25日)

商船三井「ALWAKRAH」・「LNGFUKUROKUJU」・「SENSHUMARU」・「ENERGYFRONTIER」・「GRANDMEREYA」・「AWOBASANMARU」、  
 小笠原海運「おがさわら丸」、東海汽船「さるびあ丸」・「橘丸」、新潟県立海洋高等学校「海洋丸」、三重水産研究所、  
 防衛省、気象庁、海上保安庁、気象衛星「NOAA」