

四管区海洋速報 (2019年第17号)

2019年9月13日発行

第四管区海上保安本部海洋情報部

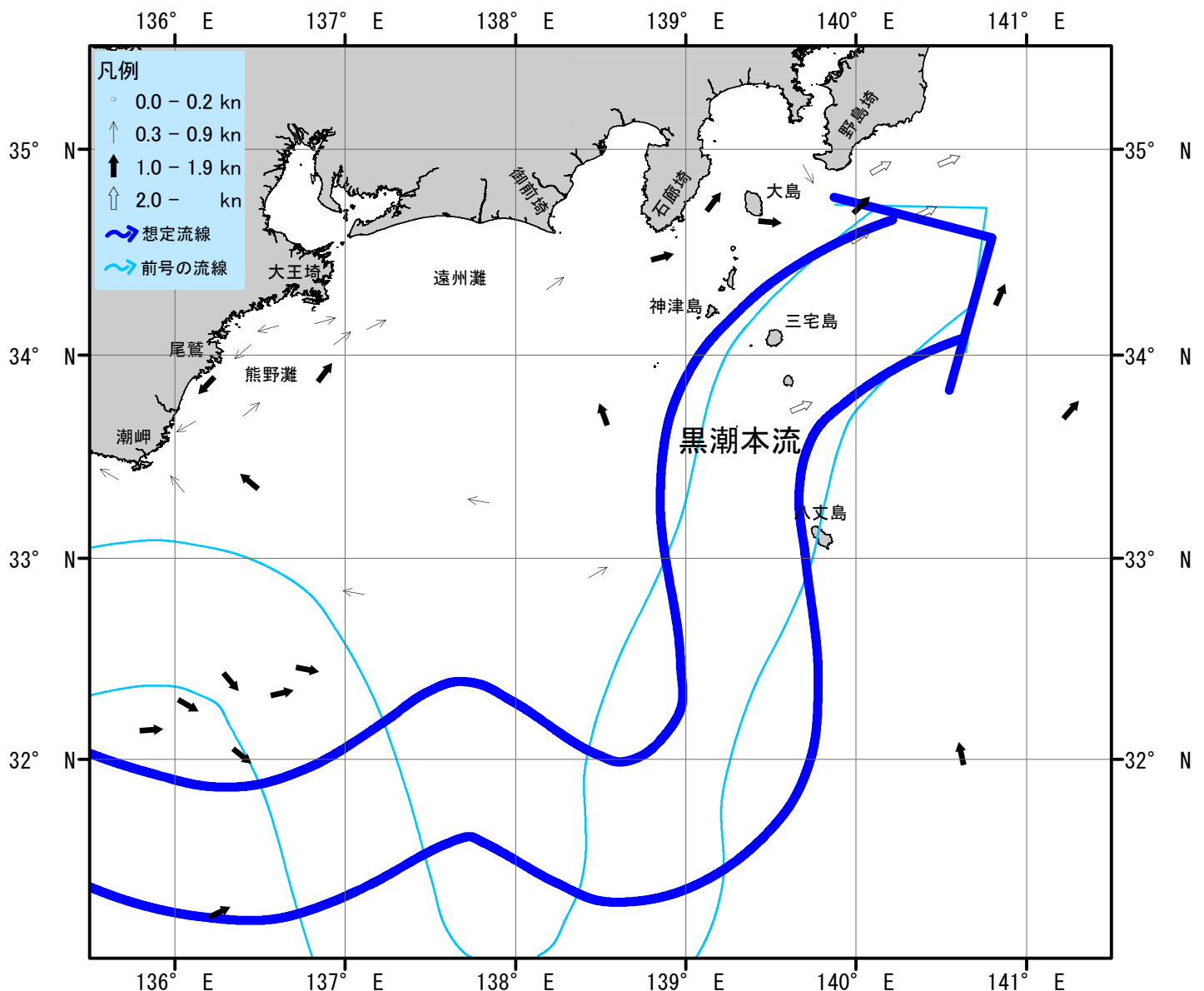
Tel : 052-661-1611 (内線 : 2535)

URL : <http://www1.kaiho.mlit.go.jp/KAN4/index.html>

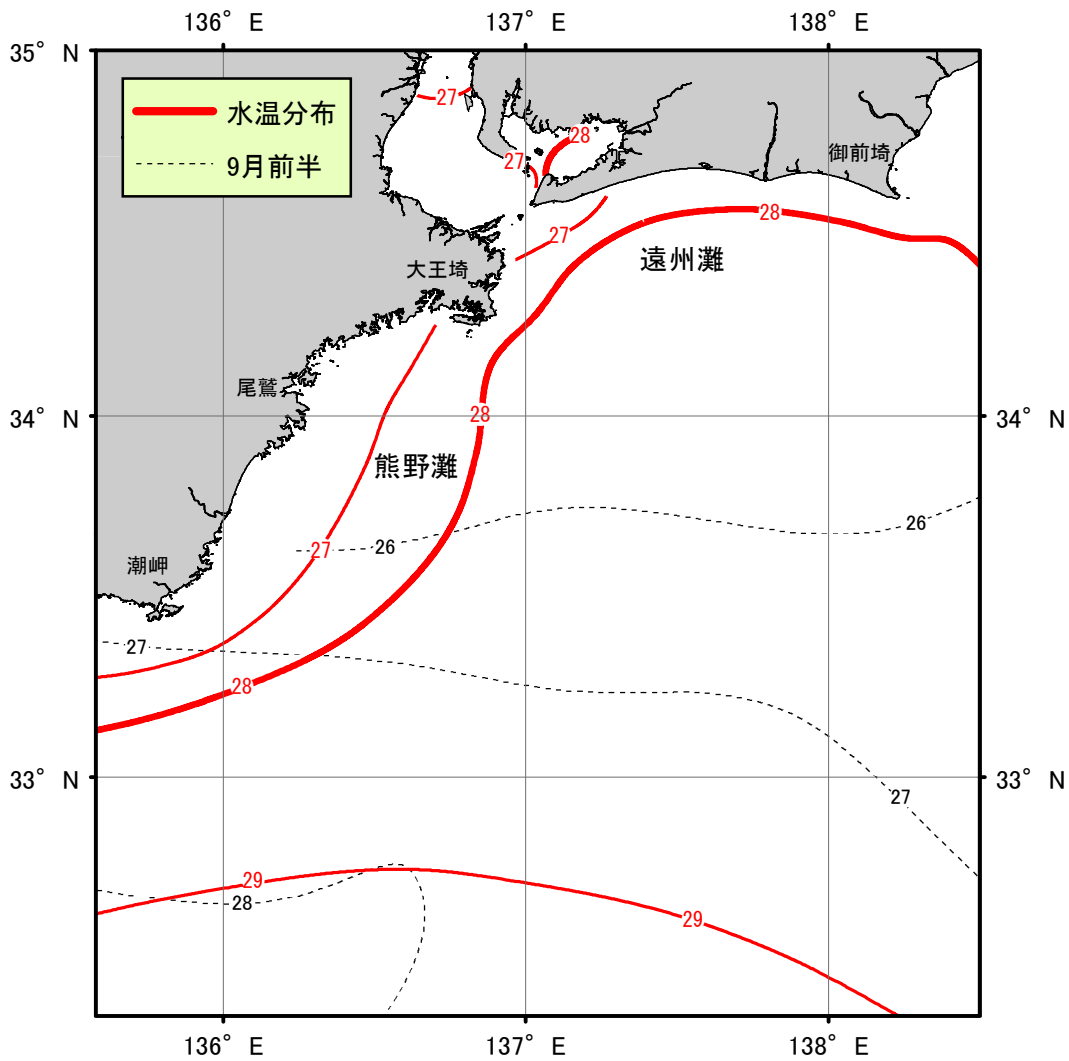
海況 : 黒潮流軸は、潮岬南南東110海里、大王埼南南東135海里、御前埼南170海里、石廊埼南145海里、八丈島西30海里を通り、北東に流れている。

表面水温は、黒潮流域及びその沖合28~30℃台となっており、遠州灘沿岸域では26~28℃台、熊野灘沿岸域では26~28℃台となっている。

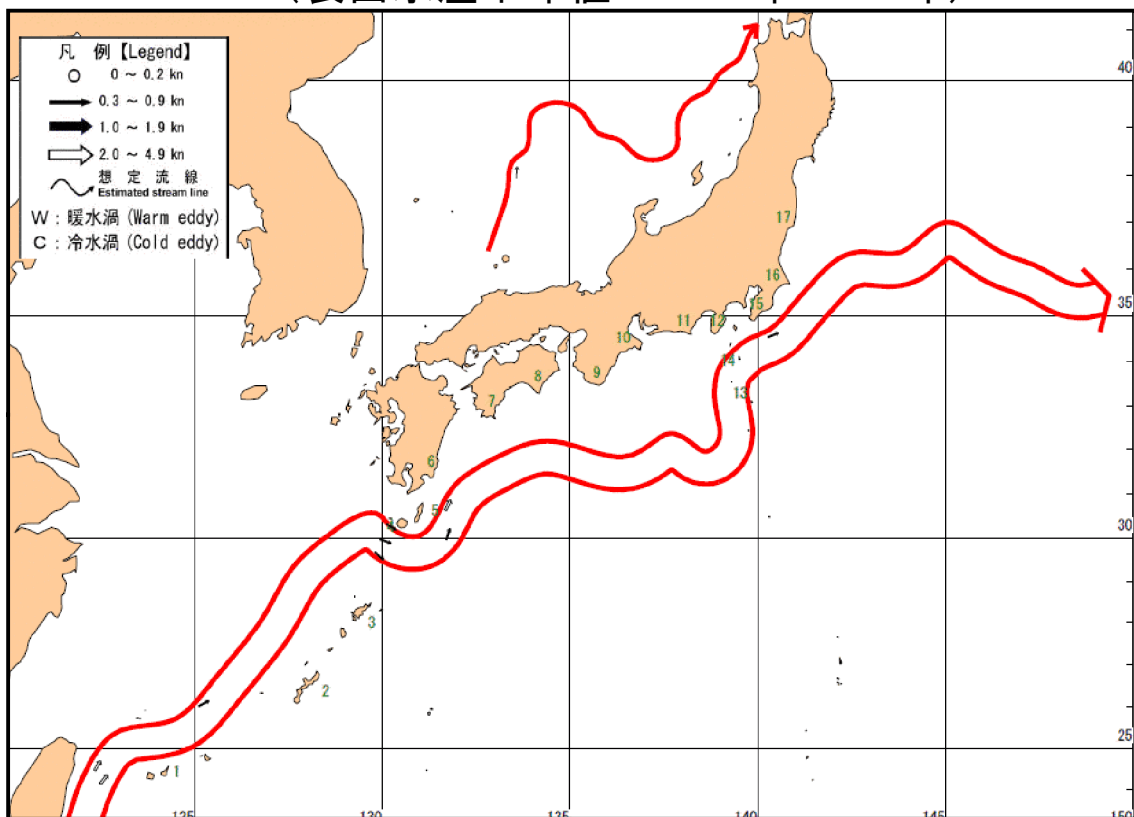
- ・伊勢湾内の水温・・・26~27℃台 (平年並み)
- ・三河湾内の水温・・・27~28℃台 (平年より2℃高め)
(平年値 : 1992年~2018年の9月前半平均値)



海流図 (観測期間 : 2019年8月23日-2019年9月12日)



表面水温分布図 (°C) (観測期間：2019年8月23日-2019年9月12日)
 (表面水温平年値：1940年-1993年)



海上保安庁「海洋速報令和元年第169号」
 黒潮流路 (観測期間：令和元年9月4日-令和元年9月11日)

商船三井「ALWAJBAH」・「ENERGYFRONTIER」・「YUFUSAN」・「SHIZUKISAN」、小笠原海運「おがさわら丸」、東海汽船「さるびあ丸」・「橘丸」、宮崎県立宮崎海洋高校「進洋丸」、東海大学「望星丸」、海洋研究開発機構「白鳳丸」、和歌山県水産試験場「きのくに」、愛知県水産試験場「海幸丸」、三重水産研究所「あさま」、防衛省、気象庁、海上保安庁、気象衛星「NOAA」