

四管区海洋速報 (2019年第16号)

2019年8月23日発行

第四管区海上保安本部海洋情報部

Tel : 052-661-1611 (内線 : 2535)

URL : <http://www1.kaiho.mlit.go.jp/KAN4/index.html>

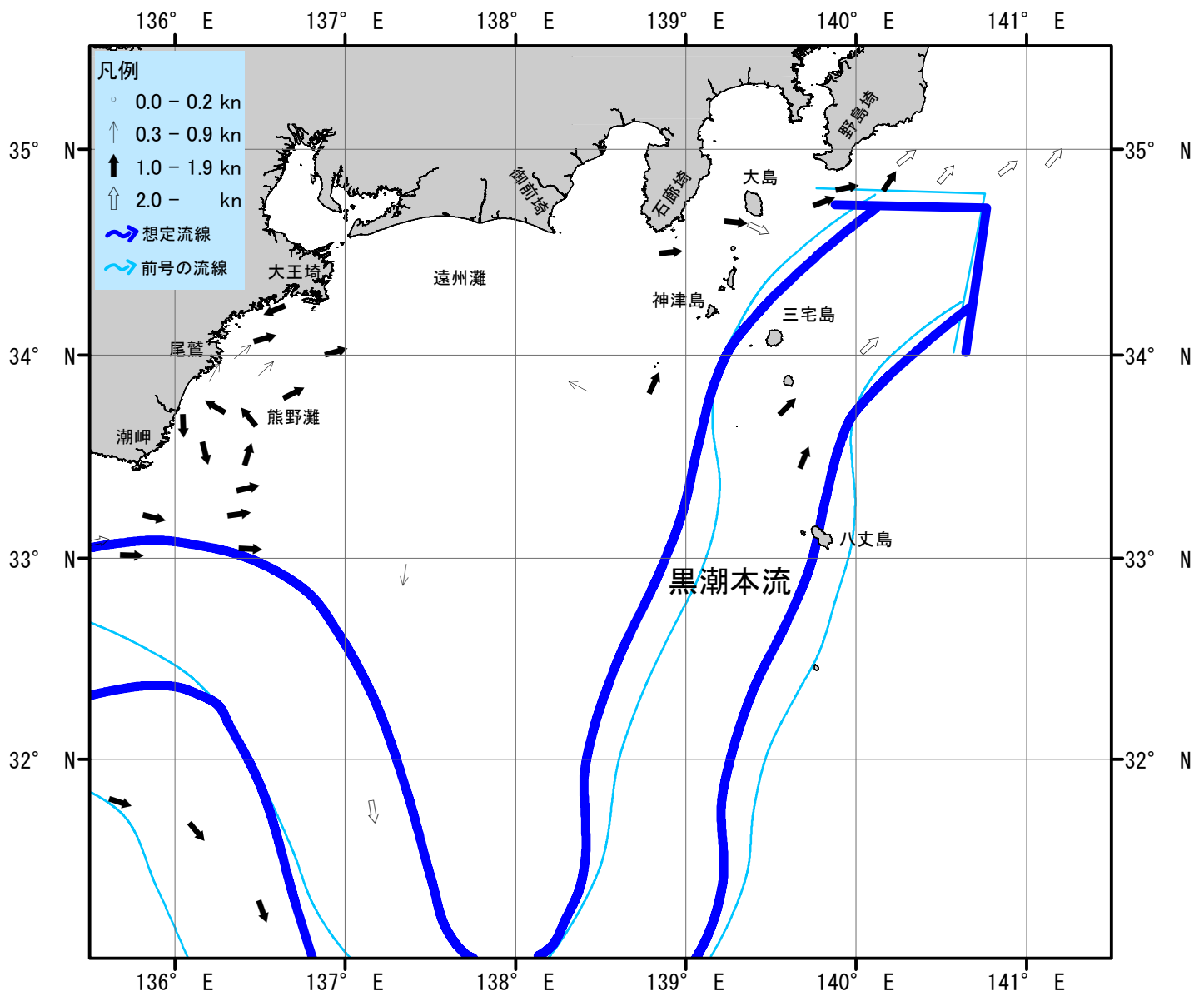
海況 : 黒潮流軸は、潮岬南南東35海里、大王埼南175海里、御前埼南230海里、石廊埼南155海里、八丈島西北西20海里を通り、北東に流れている。

表面水温は、黒潮流域及びその沖合28~30℃台となっており、遠州灘沿岸域では27~29℃台、熊野灘沿岸域では27~29℃台となっている。

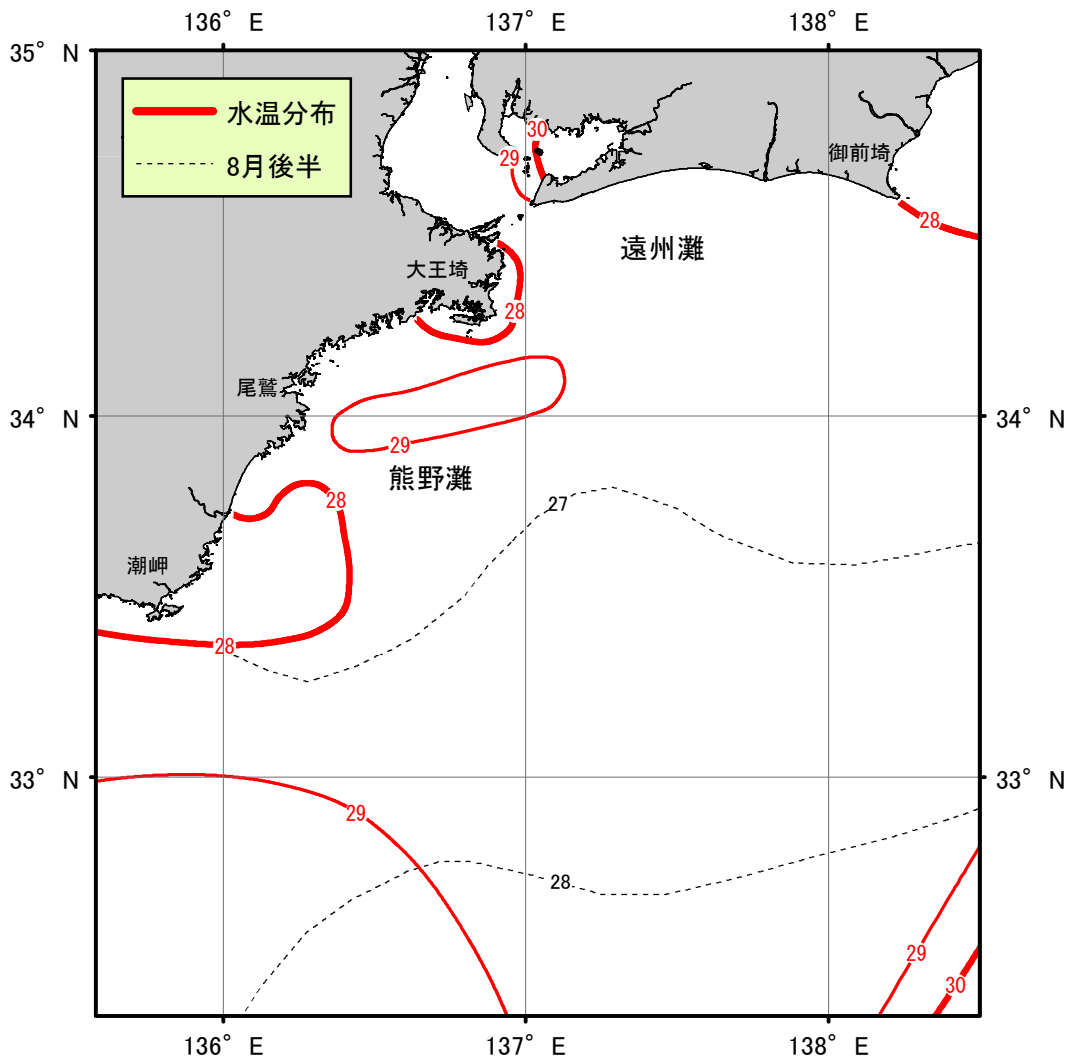
・伊勢湾内の水温・・・27~29℃台 (平年より1℃高め)

・三河湾内の水温・・・29~30℃台 (平年より3℃高め)

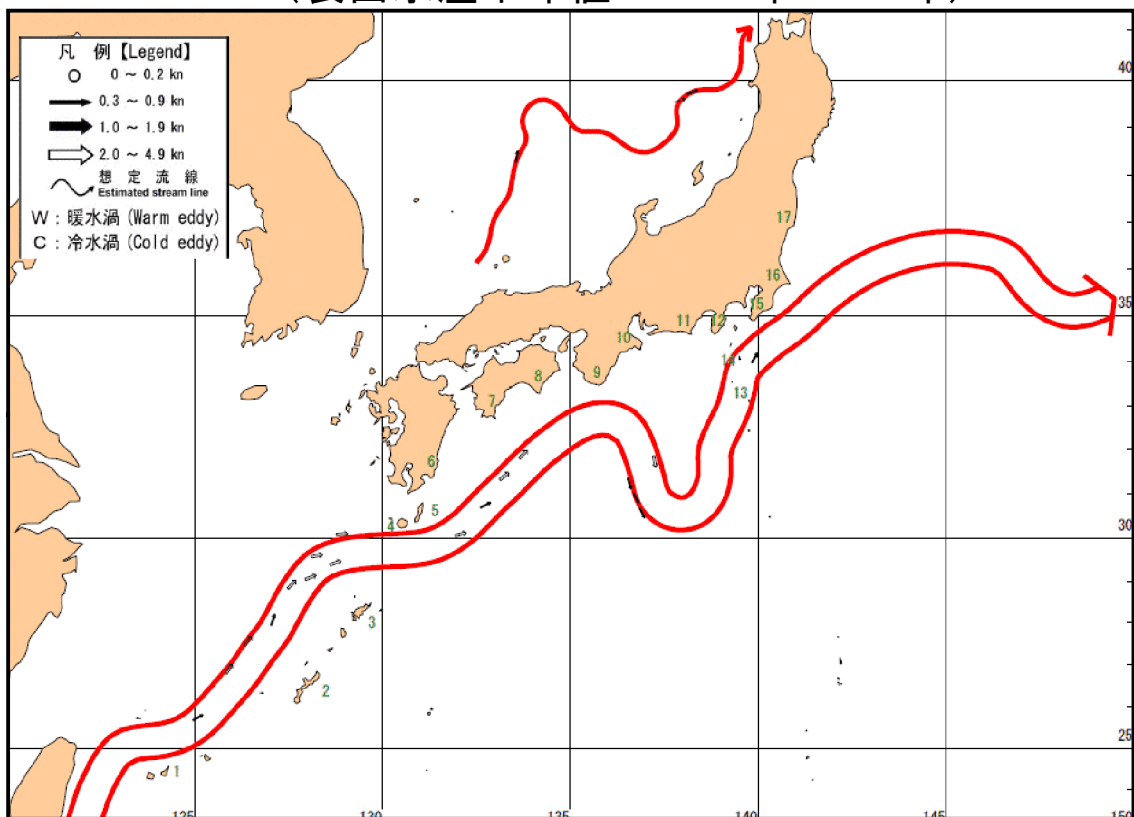
(平年値 : 1992年~2018年の8月後半平均値)



海流図 (観測期間 : 2019年8月9日-2019年8月22日)



表面水温分布図 (°C) (観測期間：2019年8月9日-2019年8月22日)
 (表面水温平年値：1940年-1993年)



海上保安庁「海洋速報令和元年第154号」
 黒潮流路 (観測期間：令和元年8月14日-令和元年8月21日)

商船三井「ALZUBARAH」・「ALWAKRAH」・「ENERGYFRONTIER」・「SHIZUKISAN」・「AWOBASANMARU」、小笠原海運「おがさわら丸」、東海汽船「さるびあ丸」・「橘丸」、東京海洋大学「海鷹丸」、三重県水産研究所「あさま」、気象庁、海上保安庁、気象衛星「NOAA」