

四管区海洋速報 (2019年第15号)

2019年8月9日発行

第四管区海上保安本部海洋情報部

Tel : 052-661-1611 (内線 : 2535)

URL : <http://www1.kaiho.mlit.go.jp/KAN4/index.html>

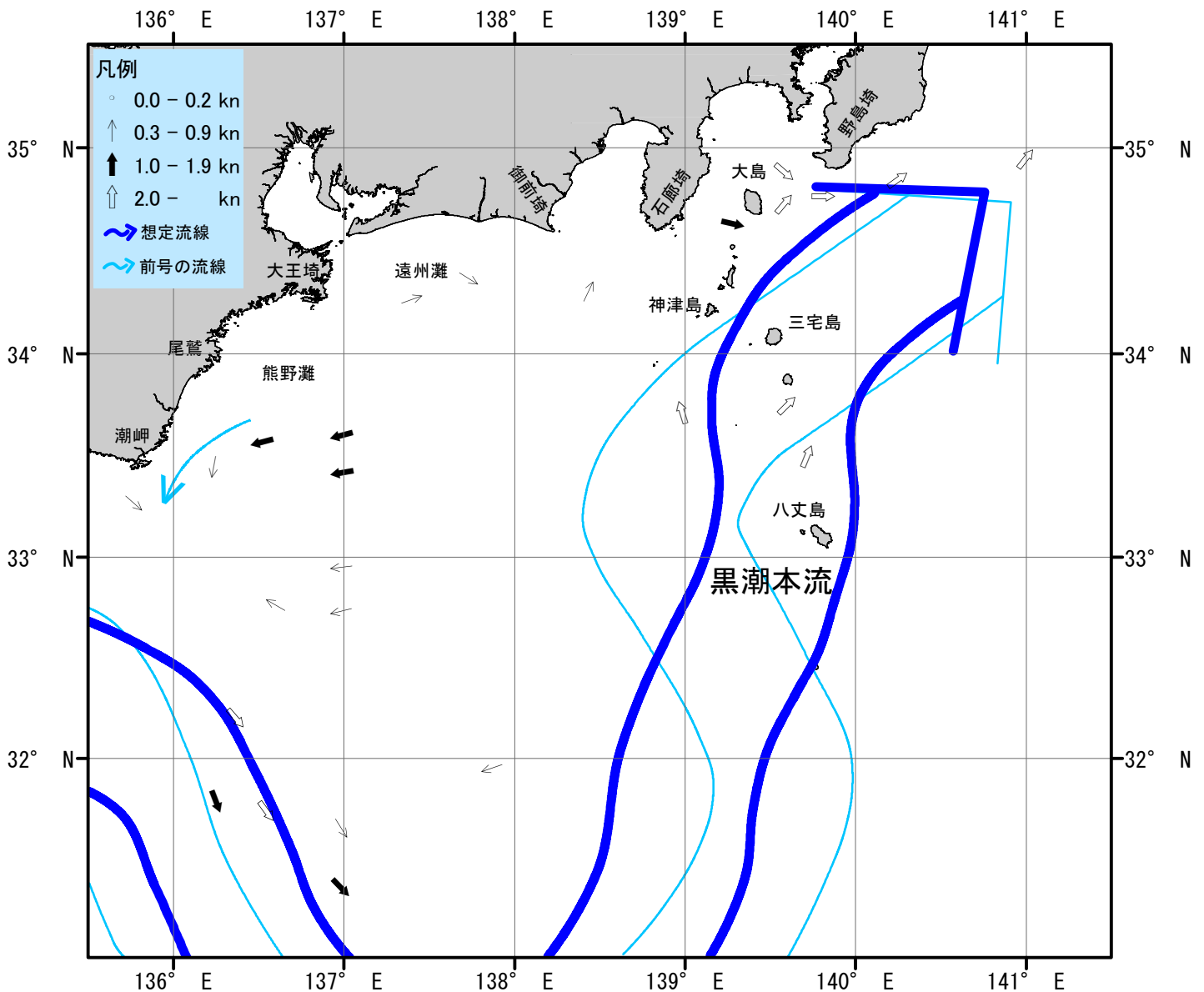
海況 : 黒潮流軸は、潮岬南南西90海里、大王埼南210海里、御前埼南245海里、石廊埼南155海里、八丈島付近を通り、北東に流れている。

表面水温は、黒潮流域及びその沖合27~29℃台となっており、遠州灘沿岸域では26~29℃台、熊野灘沿岸域では26~29℃台となっている。

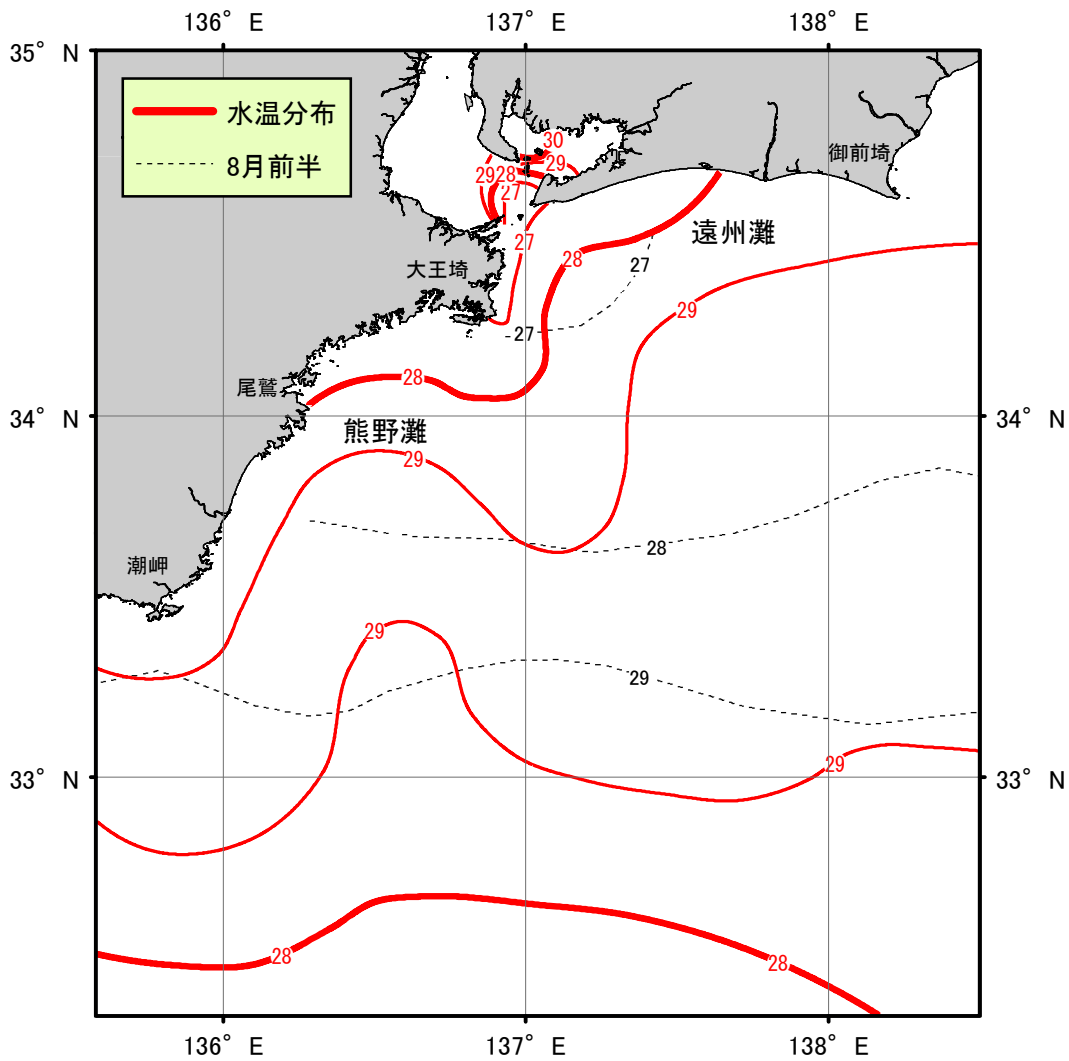
・伊勢湾内の水温・・・26~29℃台 (平年より1℃高め)

・三河湾内の水温・・・28~30℃台 (平年より2℃高め)

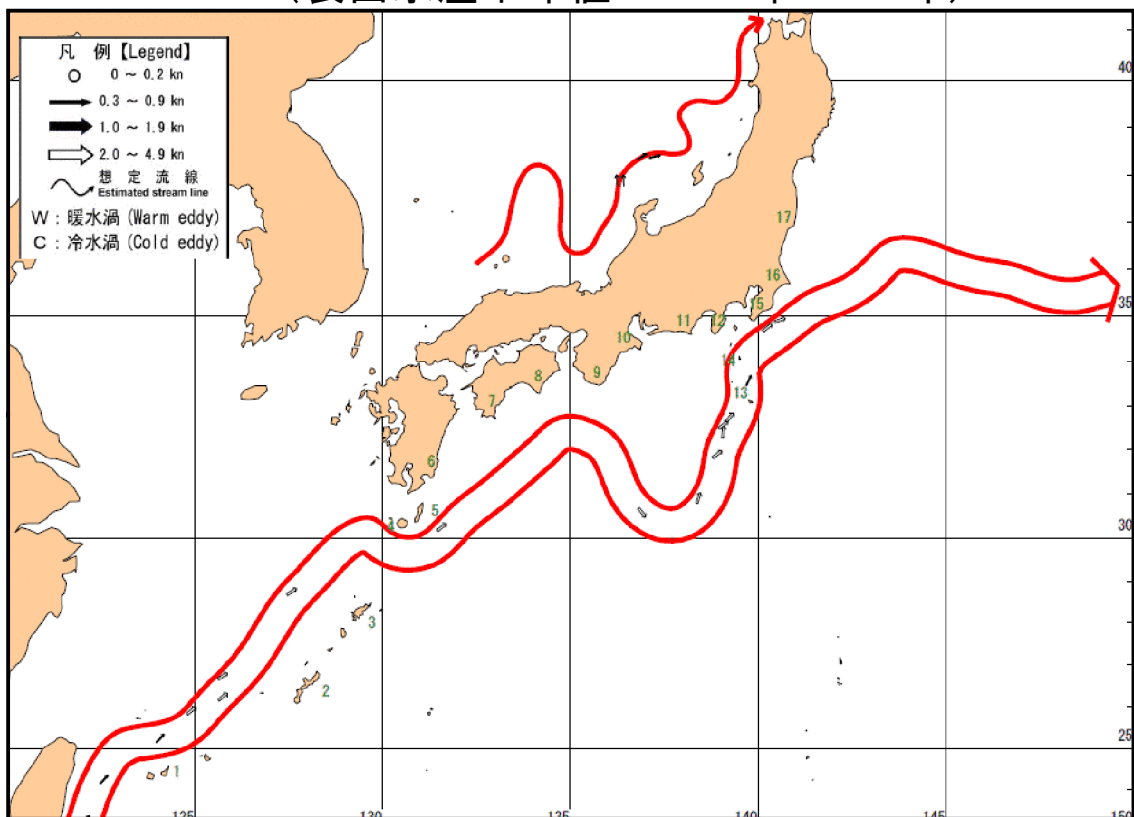
(平年値 : 1992年~2018年の8月前半平均値)



海流図 (観測期間 : 2019年7月26日-2019年8月8日)



表面水温分布図 (°C) (観測期間：2019年7月26日-2019年8月8日)
 (表面水温平年値：1940年-1993年)



海上保安庁「海洋速報令和元年第145号」
 黒潮流路 (観測期間：令和元年7月31日-令和元年8月7日)

商船三井「ENERGY PROGRESS」、"SENSHU MARU"、「AL WAJBAH」、「ENERGY FRONTIER」、「AWOBASAN MARU」
 小笠原海運「おがさわら丸」、東海汽船「さるびあ丸」・「橘丸」、和歌山県水産試験場「きのくに」、愛知県水産試験場「海幸丸」
 三重県水産研究所、気象庁、海上保安庁、気象衛星「NOAA」