

四管区海洋速報 (2019年第13号)

2019年7月12日発行

第四管区海上保安本部海洋情報部

Tel : 052-661-1611 (内線 : 2535)

URL : <http://www1.kaiho.mlit.go.jp/KAN4/index.html>

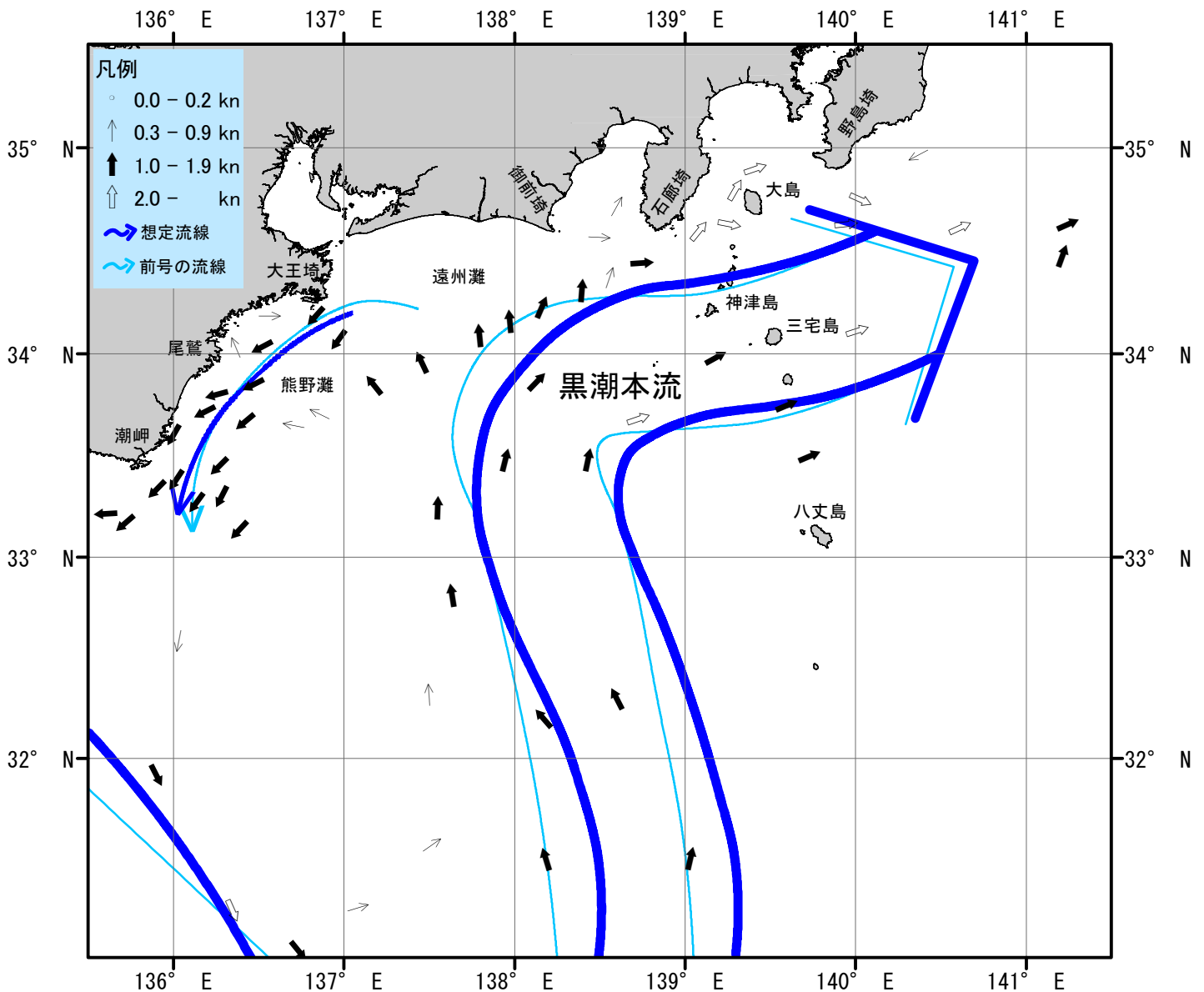
海況 : 黒潮流軸は、潮岬南110海里、大王埼南225海里、御前埼南265海里、石廊埼南200海里、八丈島西北西90海里を通り、東北東に流れている。

表面水温は、黒潮流域及びその沖合25~26℃台となっており、遠州灘沿岸域では23~25℃台、熊野灘沿岸域では23~24℃台となっている。

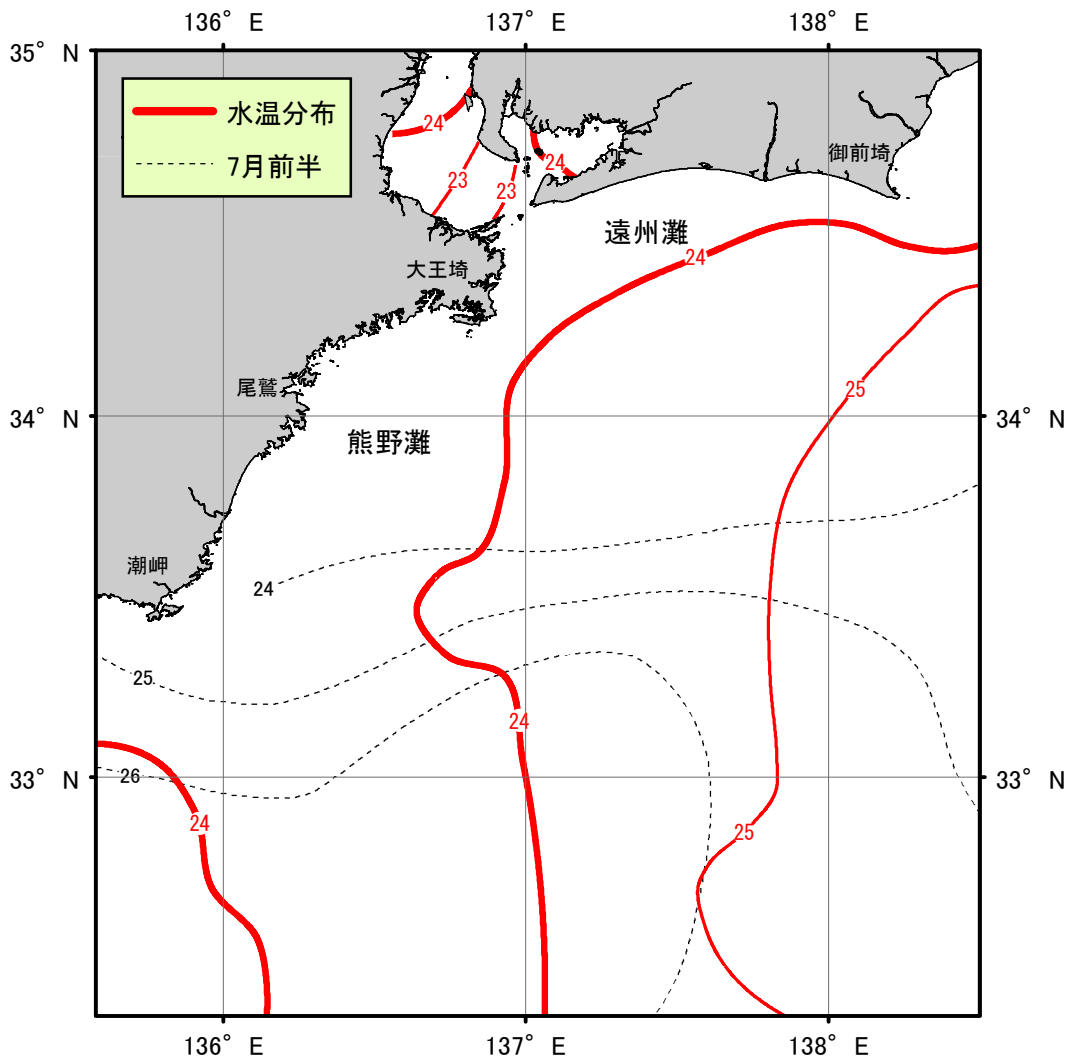
・伊勢湾内の水温・・・22~24℃台 (平年より2℃低め)

・三河湾内の水温・・・23~24℃台 (平年より1℃低め)

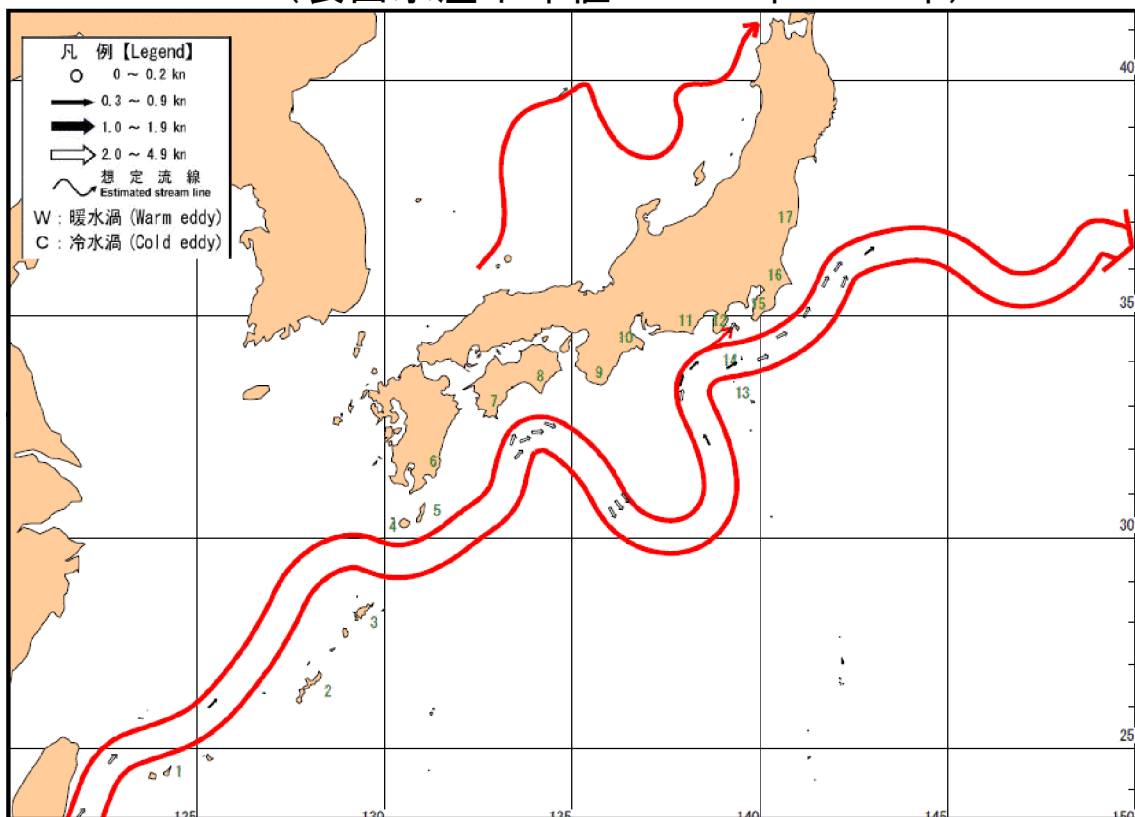
(平年値 : 1992年~2018年の7月前半平均値)



海流図 (観測期間 : 2019年6月28日-2019年7月11日)



表面水温分布図 (°C) (観測期間：2019年7月9日-2019年7月11日)
 (表面水温平年値：1940年-1993年)



海上保安庁「海洋速報令和元年第126号」
 黒潮流路 (観測期間：令和元年7月3日-令和元年7月10日)

商船三井「ENERGY PROGRESS」・「MOL CELEBRATION」・「SENSHU MARU」・「ENERGY FRONTIER」・「ALTAIR TRADER」・
 「YAYOI EXPRESS」・「ENERGY ADVANCE」・「SHIZUKISAN」・「EAGLE TRADER」、小笠原海運「おがさわら丸」、
 東海汽船「さるびあ丸」・「橘丸」、静岡県立焼津水産高校「やいづ」、愛知県水産試験場「海幸丸」、
 和歌山県水産試験場「きのくに」、三重県水産研究所「あさま」、気象庁、海上保安庁、気象衛星「NOAA」