

四管区海洋速報 (2019年第12号)

2019年6月28日発行

第四管区海上保安本部海洋情報部

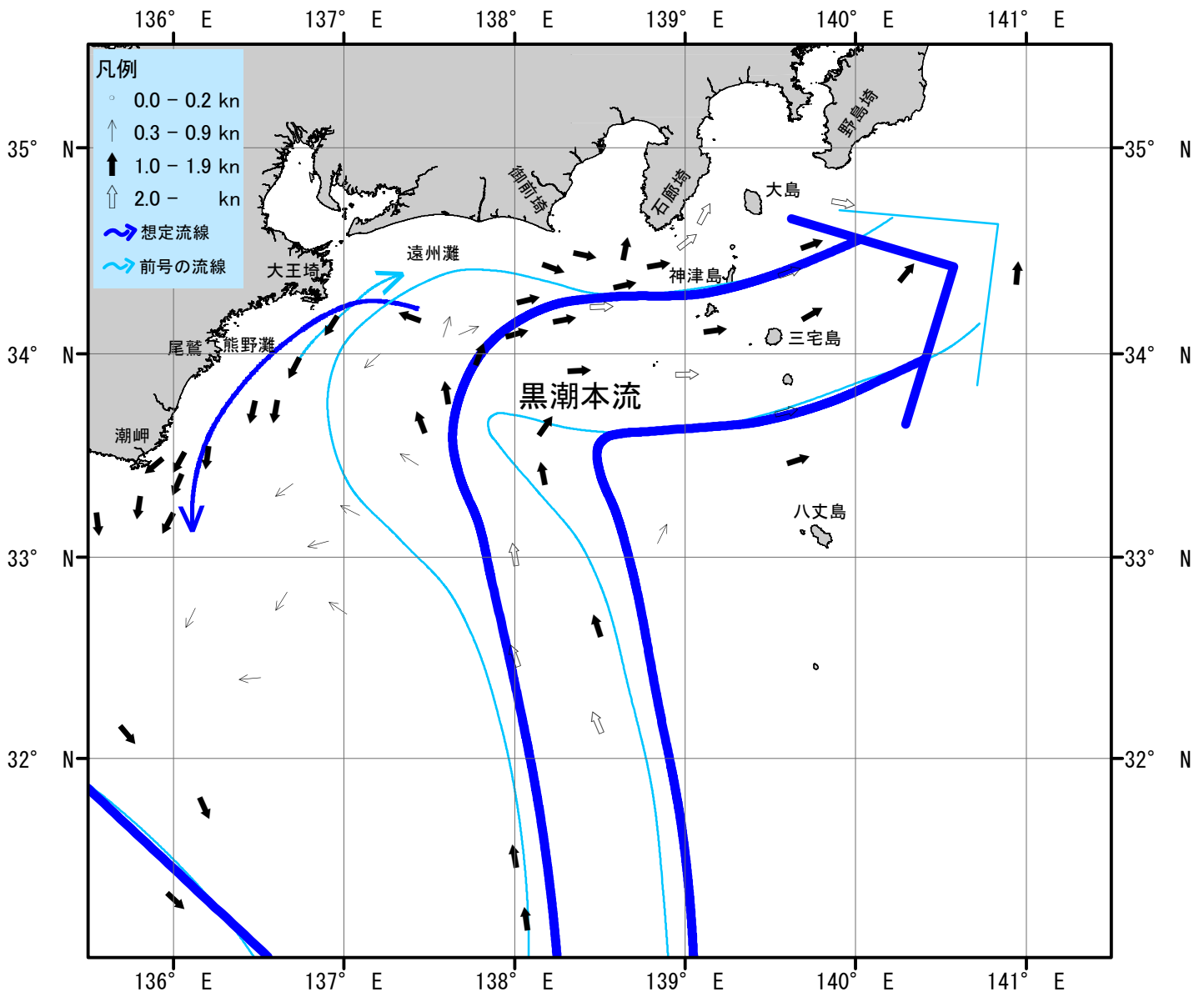
Tel : 052-661-1611 (内線 : 2535)

URL : <http://www1.kaiho.mlit.go.jp/KAN4/index.html>

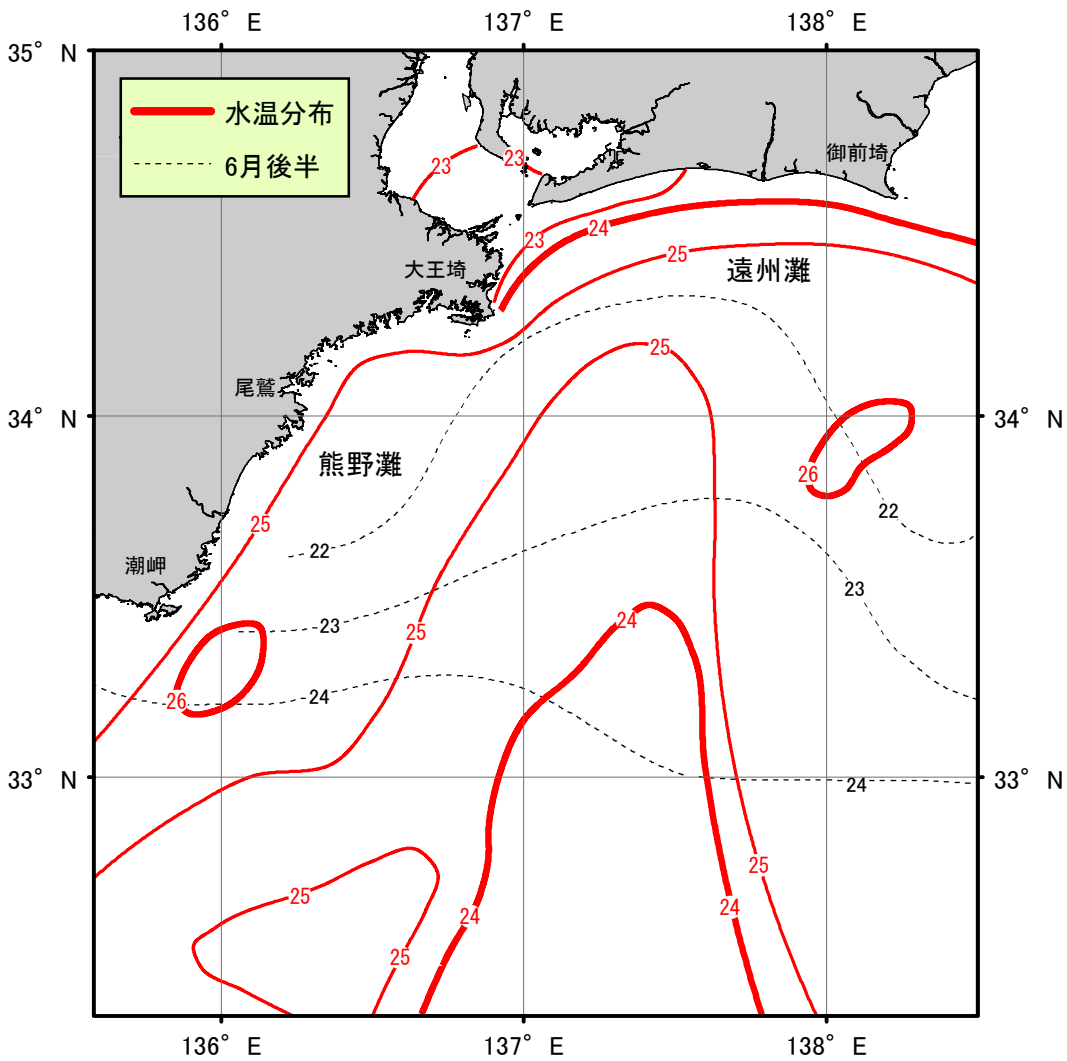
海況 : 黒潮流軸は、潮岬南110海里、大王埼南210海里、御前埼南270海里、石廊埼南225海里、八丈島西北西110海里を通り、東北東に流れている。

表面水温は、黒潮流域及びその沖合25~26℃台となっており、遠州灘沿岸域では22~25℃台、熊野灘沿岸域では24~25℃台となっている。

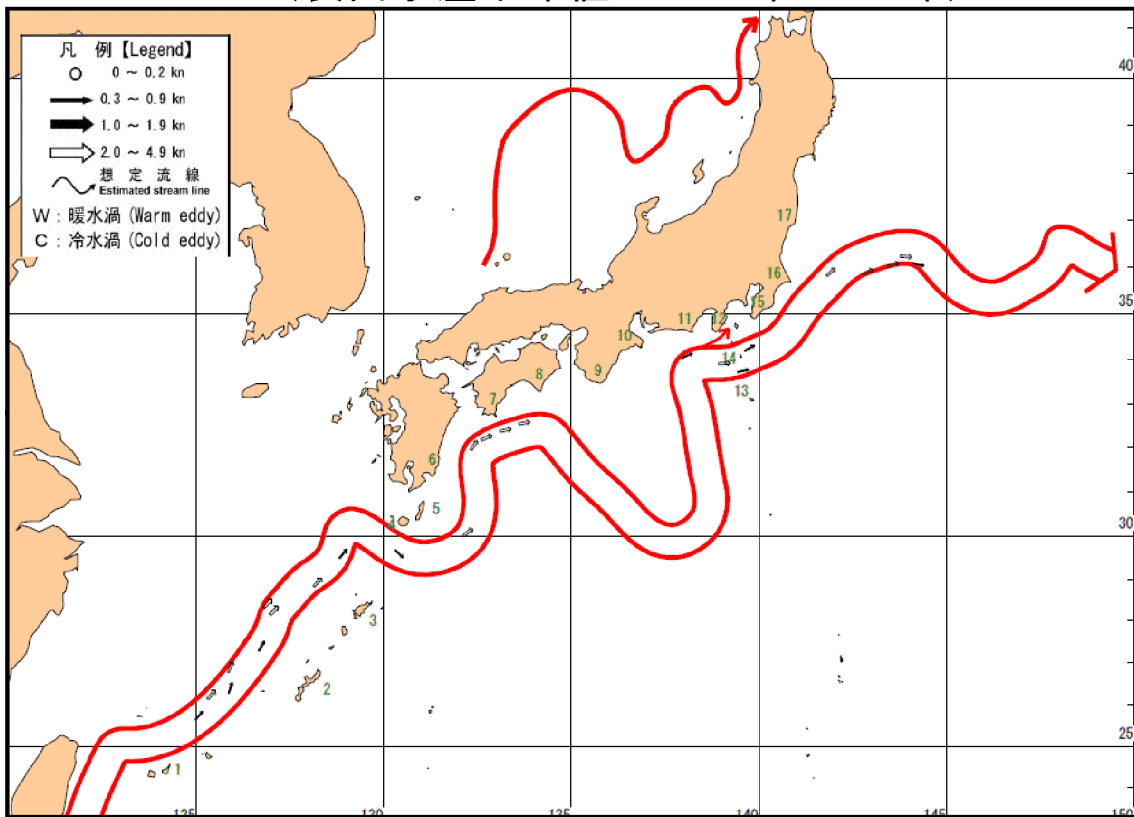
- ・伊勢湾内の水温・・・22~23℃台 (平年並み)
- ・三河湾内の水温・・・22~23℃台 (平年より1℃高め)
(平年値 : 1992年~2018年の6月後半平均値)



海流図 (観測期間 : 2019年6月14日-2019年6月27日)



表面水温分布図 (°C) (観測期間：2019年6月14日-2019年6月27日)
 (表面水温平年値：1940年-1993年)



海上保安庁「海洋速報令和元年第116号」
 黒潮流路 (観測期間：令和元年6月19日-令和元年6月26日)

商船三井「ENERGY PROGRESS」・「SENSHU MARU」・「AL BIDDA」・「YAYOI EXPRESS」・「SHIZUKISAN」・「AWOBASAN MARU」・
 「EAGLE TRADER」・「SUZUKASAN」・「SHIZUKISAN」、小笠原海運「おがさわら丸」、東海汽船「さるびあ丸」、
 静岡県立焼津水産高校「やいづ」、千葉県立水産高校「千潮丸」、和歌山県水産試験場「きのくに」、防衛省、気象庁、
 海上保安庁、気象衛星「NOAA」